

**Strategia rozwoju Gminy Bełżyce na lata 2015 -2022 została opracowana przez firmę Lubelska Akademia Rozwoju Piotr Majchrzak na podstawie umowy z Gminą Bełżyce nr 29/2015 z dnia 5 maja 2015 r.**

**Eksperci uczestniczący w opracowywaniu Strategii:**

**Piotr Majchrzak**

**Rafał Dudek**

**Andrzej Skórski**



**Gmina Bełżyce | STRATEGIA ROZWOJU NA LATA 2015 -2022**



Urząd Miejski w Bełżycach  
ul. Lubelska 3, 24-200 Bełżyce  
Tel.: 81 517 27 28; Fax: 81 517 25 06  
Email: [gmina@belzyce.pl](mailto:gmina@belzyce.pl)

## SPIS TREŚCI

1. Wstęp .....	4
2. Przesłanki opracowania nowej strategii rozwoju .....	5
3. Metodologia opracowania strategii .....	6
4. Zgodność strategii z innymi dokumentami strategicznymi .....	8
5. Raport o stanie gminy. Analiza i diagnoza strategiczna .....	9
<b>5.1. Położenie, infrastruktura, przestrzeń i środowisko .....</b>	<b>9</b>
5.1.1. Położenie administracyjne i geograficzne .....	9
5.1.2. Dostępność komunikacyjna gminy oraz infrastruktura komunikacyjna .....	10
5.1.3. Sieć osadnicza oraz zagospodarowanie przestrzenne .....	16
5.1.4. Walory przyrodnicze i kulturowe .....	18
5.1.5. Infrastruktura wodno-ściekowa .....	25
5.1.6. Infrastruktura zagospodarowywania odpadów .....	28
5.1.7. Infrastruktura energetyczno-oświetleniowa .....	29
5.1.8. Infrastruktura teleinformatyczna .....	31
5.1.9. Pozycja gminy w regionalnej i krajowej polityce przestrzennej .....	31
<b>5.2. Infrastruktura społeczna .....</b>	<b>32</b>
5.2.1. Sytuacja demograficzna .....	32
5.2.2. Wiek i struktura wykształcenia mieszkańców .....	35
5.2.3. Gospodarstwa domowe oraz źródła ich utrzymania .....	39
5.2.4. Sytuacja mieszkaniowa (mieszkalnictwo) .....	42
5.2.5. Infrastruktura oświatowo-edukacyjna .....	44
5.2.6. Infrastruktura sportowa .....	53
5.2.7. Infrastruktura kultury .....	59
5.2.8. Ochrona zdrowia, wykluczenie i opieka społeczna .....	62
5.2.9. Bezpieczeństwo publiczne .....	66
5.2.10. Jakość życia w gminie .....	69
<b>5.3. Gospodarka i rynek pracy .....</b>	<b>71</b>
5.3.1. Rolnictwo .....	71
5.3.2. Przedsiębiorczość .....	75

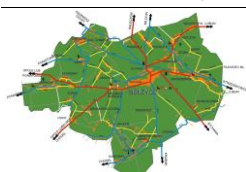
## Gmina Bełżyce I STRATEGIA ROZWOJU NA LATA 2015 -2022



Urząd Miejski w Bełżycach  
 ul. Lubelska 3, 24-200 Bełżyce  
 Tel.: 81 517 27 28; Fax: 81 517 25 06  
 Email: [gmina@belzyce.pl](mailto:gmina@belzyce.pl)

5.3.3. Turystyka .....	86
5.3.4. Rynek pracy i bezrobocie.....	87
5.3.5. Odnawialne źródła energii .....	95
5.3.6. Atrakcyjność inwestycyjna gminy.....	99
5.3.7. Możliwości budżetowe i zdolność inwestycyjna Gminy.....	101
5.4. Jakość rządzenia w gminie.....	120
5.4.1. Administracja i jakość kadr .....	121
5.4.2. Współpraca z innymi podmiotami .....	122
5.4.3. Planowanie strategiczne.....	123
5.4.4. Promocja gminy.....	124
5.5. Analiza SWOT .....	126
6. Rozwój strategiczny Gminy Bełżyce w latach 2015-2022.....	130
6.1 Wizja gminy .....	130
6.2 Misja gminy oraz cele strategiczne .....	131
6.2.1. Misja rozwoju .....	131
6.2.2. Cele strategiczne/priorytety rozwoju.....	132
6.3 Cele operacyjne i kierunki działań.....	134
6.4 Wdrażanie i finansowanie strategii.....	158
6.4.1. System instytucjonalny wdrażania strategii.....	158
6.4.2. Finansowanie strategii.....	160
6.5 Monitoring i ocena realizacji strategii .....	165
7. Załączniki: .....	166
Załącznik nr 1: Podsumowanie rezultatów konsultacji społecznych.....	166
Załącznik nr 2: Indykatorywny wykaz wstępnie zidentyfikowanych projektów inwestycyjnych i społecznych .....	167
Załącznik nr 3: Wykaz wskaźników monitoringowych .....	171
8. Spis wykresów, tabel, rysunków i map.....	176

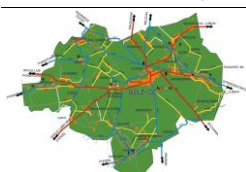
## Gmina Bełżyce | STRATEGIA ROZWOJU NA LATA 2015 -2022



Urząd Miejski w Bełżycach  
 ul. Lubelska 3, 24-200 Bełżyce  
 Tel.: 81 517 27 28; Fax: 81 517 25 06  
 Email: [gmina@belzyce.pl](mailto:gmina@belzyce.pl)

## 1. Wstęp

Strategia Rozwoju Gminy Bełżyce na lata 2015-2022 powstała na mocy Uchwały nr VI/30/2015 Rady Miejskiej w Bełżycach z dnia 25 marca 2015 roku w sprawie przystąpienia *do opracowania Strategii Rozwoju Gminy Bełżyce na lata 2015-2022*. W uchwale przedstawiono zasady, tryb i harmonogram opracowania strategii, a także określono model prac nad strategią z zaangażowaniem zewnętrznego wsparcia eksperckiego. Strategia składa się z trzech zasadniczych części: diagnostycznej, strategicznej i wdrożeniowej.

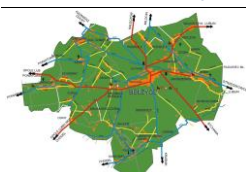


## 2. Przesłanki opracowania nowej strategii rozwoju

Główną przesłanką opracowania nowej strategii była konieczność stworzenia nowego, profesjonalnego i długofalowego dokumentu odpowiadającego oczekiwaniom i wyzwaniom współczesności oraz konieczność włączenia w proces jego tworzenia wszystkich opiniotwórczych środowisk z terenu gminy. Przesłankę do rozpoczęcia prac stanowiła oczywiście również potrzeba przeprowadzenia oceny efektów wprowadzonej w 2007 roku, ale realizowanej od 2004 roku, strategii oraz dokonanie na tej podstawie stosownych zmian i uzupełnień. Istotnym powodem aktualizacji była również konieczność dostosowania zapisów obowiązującej strategii do nowego paradygmatu polityki regionalnej w Polsce, zakładającego m.in. większą koncentrację działań rozwojowych w miejskich obszarach funkcjonalnych jako tzw. biegunach wzrostu, specjalizację regionalną i lokalnej gospodarki, a także wieloszczeblowy model zarządzania i współdziałania w zakresie realizacji wspólnych zadań i przedsięwzięć inwestycyjnych. Bardzo ważną kwestię stanowiło również zapewnienie spójności pomiędzy strategią rozwoju gminy i aktualnie obowiązującymi dokumentami strategicznymi na poziomie wspólnotowym, krajowym i regionalnym, w tym w szczególności z celami zaktualizowanej Strategii Rozwoju Województwa Lubelskiego na lata 2014-2020 (z perspektywą do 2030 r.). Zasadniczym argumentem, przemawiającym za opracowaniem nowej strategii rozwoju gminy Bełżyce była również konieczność dostosowania jej celów i działań do nowej polityki spójności Unii Europejskiej oraz wynikających z tej polityki celów tematycznych, wdrażanych za pomocą krajowych i regionalnych programów operacyjnych finansowanych w ramach nowej perspektywy finansowej UE na lata 2014-2020.

Główne zmiany, w stosunku do poprzednio obowiązującej strategii związane są przede wszystkim z uproszczeniem struktury dokumentu oraz dokonaniem większej koncentracji zaplanowanych działań na realizacji ograniczonej liczby priorytetów. Zmiany te były również uwarunkowane koniecznością ujęcia w strategii nowych treści, wynikających m.in. z nowych uwarunkowań i wyzwań rozwojowych gminy, ewaluacji dotychczasowych efektów wdrażania strategii, aktualnych celów i priorytetów rozwoju polityki regionalnej na poziomie unijnym i krajowym, a także nowych możliwości wsparcia rozwoju samorządów lokalnych ze środków nowej perspektywy finansowej Unii Europejskiej na lata 2014-2020. W porównaniu z poprzednią wersją strategii z roku 2007, nowy dokument zawiera bardziej doprecyzowaną wizję i misję rozwoju gminy, a także lepiej uporządkowaną strukturę celów operacyjnych i kierunków działań. Ponadto całkowicie zmodyfikowano system monitorowania i oceny realizacji strategii. Modyfikując układ celów i kierunków działań strategii przyjęto założenie, że mogą one wychodzić poza ustawowy zakres kompetencji gminy oraz, że będą realizowane w bliskiej współpracy z innymi szczeblami samorządu terytorialnego lub partnerami społeczno-gospodarczymi. Dotyczy to w szczególności takich obszarów jak: promocja i wspieranie przedsiębiorczości; rozwój lokalnego rynku pracy i szkolnictwa zawodowego, pomoc społeczna, transport oraz bezpieczeństwo publiczne. Holistyczne podejście do wdrażania strategii na poziomie lokalnym zgodne jest z postulowaną obecnie zasadą wieloszczeblowego zarządzania gminą, a także wychodzi naprzeciw oczekiwaniom mieszkańców, dla których mniej ważne są kompetencje, zaś bardziej liczy się skuteczność i sposób rozwiązywania danego problemu.

### Gmina Bełżyce I STRATEGIA ROZWOJU NA LATA 2015 -2022



Urząd Miejski w Bełżycach  
 ul. Lubelska 3, 24-200 Bełżyce  
 Tel.: 81 517 27 28; Fax: 81 517 25 06  
 Email: [gmina@belzyce.pl](mailto:gmina@belzyce.pl)

### 3. Metodologia opracowania strategii

Podczas opracowywania strategii wykorzystano model ekspercko-partycypacyjny, pozwalający na szeroki udział władz i społeczności lokalnej w pracach nad dokumentem przy jednoczesnym zaangażowaniu ekspertów zewnętrznych. W ramach przyjętej metodologii prac gmina Bełżyce powołała zespół zadaniowy ds. opracowania strategii składający się z kadry kierowniczej i kluczowych pracowników Urzędu Miejskiego, jednostek organizacyjnych gminy, radnych gminy oraz przedstawicieli organizacji społecznych i gospodarczych. Głównymi konsultantami strategii byli natomiast eksperci zewnętrzni, do których zadań należało m.in. zaprezentowanie metodologii opracowania strategii, nadzór koncepcyjną i merytoryczną stroną strategii, prowadzenie wszystkich spotkań i konsultacji społecznych oraz zredagowanie ostatecznej wersji dokumentu. W trakcie prac nad strategią wykorzystano szereg autorskich metod analizy danych oraz stosowaną w wielu państwach Unii Europejskiej Metodę Aktywnego Planowania Strategii (MAPS). Istotą metody MAPS jest założenie, że informacja i wiedza potrzebna do opracowania strategii istnieje ale jest nieusystematyzowana i rozproszona w różnych instytucjach, organizacjach oraz umysłach lokalnych ekspertów.

W trakcie prac nad strategią zorganizowano trzy spotkania z członkami zespołu zadaniowego ds. opracowywania strategii. Pierwsze spotkanie zostało zorganizowane w oparciu o metodę otwartej przestrzeni i miało na celu określenie potrzeb i oczekiwań społeczności lokalnej w kontekście podjętych już prac nad dokumentem. Podczas spotkania zaprezentowano zespołowi wcześniej przygotowaną część diagnostyczną strategii, a jego uczestnicy mieli szansę zgłoszenia swoich uwag i postulatów, które zostały zebrane przez ekspertów zewnętrznych i wykorzystane do dalszych prac nad strategią.

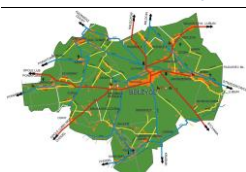
Drugie spotkanie było poświęcone ponownej prezentacji skorygowanej części społeczno-gospodarczej strategii rozwoju gminy Bełżyce oraz wstępnej prezentacji celów strategicznych i operacyjnych wraz ze wskazaniem możliwych kierunków działań oraz źródeł finansowania strategii. Analogicznie do spotkania pierwszego uczestnicy mieli również możliwość wypowiedzenia się na temat zaproponowanych celów i kierunków działań strategii.

Trzecie spotkanie konsultacyjne posłużyło wypracowaniu ostatecznej wersji strategii, a także określeniu systemu wdrażania i finansowania określonych działań, również ze wskazaniem kluczowych przedsięwzięć inwestycyjnych, jakie gmina zamierza realizować w okresie realizacji strategii do roku 2022.

Ponadto dokument strategii poddano szerokim konsultacjom społecznym zgodnie treścią uchwały Rady Miasta Bełżyce nr..... z dnia 26 sierpnia 2015 r. i wydanego na jej podstawie zarządzenia Burmistrza Bełżyc z dnia 27 sierpnia 2015 r., uszczegółwiającego tryb konsultacji z udziałem lokalnej społeczności. Konsultacje odbyły się w dniach 04 – 09 września 2015 r. W ich ramach zorganizowano jedno otwarte spotkanie z mieszkańcami gminy, w dniu 09 września 2015 r. oraz udostępniono gotowy projekt strategii za pośrednictwem strony internetowej gminy [www.belzyce.pl](http://www.belzyce.pl), zamieszczając na niej również stosowny formularz uwag.

Uprawnionymi od udziału będą osoby zamieszkałe na terenie gminy Bełżyce, posiadające w dniu przeprowadzenia konsultacji czynne prawo wyborcze.

#### Gmina Bełżyce I STRATEGIA ROZWOJU NA LATA 2015 -2022



Urząd Miejski w Bełżycach  
ul. Lubelska 3, 24-200 Bełżyce  
Tel.: 81 517 27 28; Fax: 81 517 25 06  
Email: [gmina@belzyce.pl](mailto:gmina@belzyce.pl)

Spotkanie z mieszkańcami gminy zorganizowane zostało w formie warsztatów prowadzonych przez moderatora, którego rola polegała głównie na kierowaniu dyskusją oraz porządkowaniu i strukturyzacji wypowiedzi. Miało ono charakter otwarty i było jawne. Po jego zakończeniu wszyscy uczestnicy byli zobowiązani do konsultacji treści strategii we własnym środowisku.

W trakcie procesu opracowywania strategii starano się przestrzegać następujących zasad:

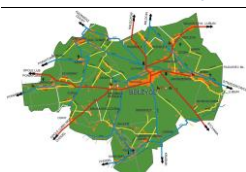
- » zasady **spójności** zaktualizowanej strategii gminy z dokumentami planistycznymi i operacyjnymi na poziomie krajowym, regionalnym i powiatowym;
- » zasady **partnerstwa** w procesie planowania poprzez współpracę władz gminnych z samorządami wyższego szczebla oraz podmiotami, reprezentującymi różne środowiska oraz instytucje;
- » zasady **wieloletniego planowania** rozwoju gminy w oparciu o ocenę efektów dotychczas realizowanej strategii z uwzględnieniem zmieniającej się sytuacji społeczno-gospodarczej na poziomie gminy, powiatu lubelskiego ziemskiego, województwa lubelskiego oraz kraju;
- » zasady **elastyczności** zgodnie z którą pierwotne założenia strategii były korygowane i dostosowywane do potrzeb i postulatów, zgłaszanych przez partnerów społecznych i gospodarczych, zaangażowanych w proces prac nad strategią.

Bazę do opracowania niniejszego dokumentu stanowiła poprzednia wersja Strategii Rozwoju Gminy z 2007 roku. Dokument ten i stopień jego realizacji stanowił punkt wyjścia do dalszych prac analitycznych. Ponadto przedmiotowa strategia bazuje na innych dokumentach planistycznych, które z mocy prawa zostały opracowane przez gminę Bełżyce. Ważnym źródłem informacji były również dane statystyczne, uzyskane głównie z opracowań posiadanych przez gminę oraz z Banku Danych Lokalnych Głównego Urzędu Statystycznego.



## 4. Zgodność strategii z innymi dokumentami strategicznymi

Cele i priorytety przedmiotowej strategii rozwoju gminy Bełżyce wpisują się w szeroki kontekst dokumentów strategicznych, wdrażanych zarówno na poziomie Unii Europejskiej, jak i kraju oraz regionu. Na poziomie unijnym strategia nawiązuje do Europy 2020 – Strategii na rzecz inteligentnego i zrównoważonego rozwoju sprzyjającemu włączeniu społecznemu. Na poziomie krajowym dokument strategii jest natomiast w pełni skorelowany z obszarami strategicznymi Strategii Rozwoju Kraju 2020, Krajowej Strategii Rozwoju Regionalnego 2010-2020 oraz treścią innych dokumentów strategicznych przyjętych przez Radę Ministrów. Głównym dokumentem, do którego strategia odnosi się na poziomie regionalnym jest natomiast Strategia Rozwoju Województwa Lubelskiego na lata 2014-2020 (z perspektywą do roku 2030). Strategia wpisuje się w realizację większości celów strategicznych SRWL. Strategia rozwoju gminy Bełżyce przyczynia się również do realizacji Regionalnej Strategii Innowacji Województwa Lubelskiego do roku 2020. Dotyczy to w szczególności priorytetu 1 oraz priorytetu 3 tego dokumentu. Dokument jest spójny z treścią Planu Zagospodarowania Przestrzennego Województwa Lubelskiego (PZWP) oraz Studium Uwarunkowań i Kierunków Zagospodarowania Przestrzennego Miasta i Gminy Bełżyce, a także celami Strategii Rozwoju Powiatu Lubelskiego.





## 5. Raport o stanie gminy. Analiza i diagnoza strategiczna

### 5.1. Położenie, infrastruktura, przestrzeń i środowisko

#### 5.1.1. Położenie administracyjne i geograficzne

Gmina Bełżyce położona jest w południowo-zachodniej części woj. lubelskiego, w zachodniej części Równiny Bełżyckiej nad rzeką Krężniczanką. Administracyjnie gmina Bełżyce należy do powiatu lubelskiego i zajmuje obszar o powierzchni 133,96 km<sup>2</sup>. W skład gminy wchodzi 26 miejscowości, z których 24 są sołectwami. Bełżyce sąsiadują z sześcioma gminami: od północy z gminą Wojciechów, od północnego-wschodu z gminą Konopnica, od południowego wschodu z gminą Niedzwica Duża, od południa z gminą Borzechów - wszystkie należą do powiatu lubelskiego – oraz od południowego zachodu z gminą Chodel (powiat opolski) i od zachodu z gminą Poniatowa (powiat opolski). Na terenie gminy mieszka 13 443 mieszkańców. Stolicą gminy i zarazem siedzibą władz jest miasto Bełżyce.

Mapa 1. Położenie administracyjne gminy Bełżyce na tle województwa lubelskiego.



Źródło: [www.kil.lubelskie.pl](http://www.kil.lubelskie.pl)

### Gmina Bełżyce I STRATEGIA ROZWOJU NA LATA 2015 -2022



Urząd Miejski w Bełżycach  
 ul. Lubelska 3, 24-200 Bełżyce  
 Tel.: 81 517 27 28; Fax: 81 517 25 06  
 Email: [gmina@belzyce.pl](mailto:gmina@belzyce.pl)

Mapa 2. Położenie administracyjne gminy Bełżyce na tle powiatu lubelskiego.



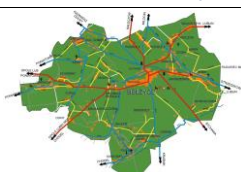
Źródło: <http://www.site.belzyce.pl/index.php>

### 5.1.2. Dostępność komunikacyjna gminy oraz infrastruktura komunikacyjna

Gmina Bełżyce położona jest w niedalekiej odległości od ważnego szlaku komunikacyjnego tj. drogi krajowej nr 19, która zgodnie z dokumentem implementacyjnym do Strategii Rozwoju Transportu do 2020 roku (z perspektywą do 2030 roku), przyjętym przez Radę Ministrów w czerwcu 2013 r. na odcinku Lublin-Rzeszów będzie w całości dostosowana do standardów drogi ekspresowej. Ponadto przez teren gminy przebiegają trzy drogi wojewódzkie: droga nr 747 relacji Konopnica k. Lublina – Iłża k. Radomia; droga nr 827 relacji Bełżyce – Natęczów oraz droga nr 832 relacji Wola Rudzka – Krężnica Okrągła. W latach 2012-2015 droga wojewódzka nr 747 została całkowicie zmodernizowana, a na wielu odcinkach poprowadzona nowym śladem i chwili obecnej łączy przedmieścia Lublina z nową przeprawą na rzece Wiśle tj. mostem w miejscowości Kamień. Przeprawa przez Wisłę w tym miejscu wznowiona zostanie po niemal 76 letniej przerwie i umożliwi kolejne połączenie z województwem mazowieckim.

Układ drogowy w gminie tworzą: drogi wojewódzkie o łącznej długości 32,1 km, drogi powiatowe o długości 65,6 km oraz drogi gminne o długości 71,2 km. Łączna długość dróg na terenie gminy wynosi 169 km, z czego nawierzchnię twardą posiada 110,8 km. Stan techniczny dróg twardych zarówno gminnych, wojewódzkich i powiatowych określa się jako dobry i średni, natomiast część dróg gminnych wymaga corocznego remontu. Głównymi problemami są najczęściej niska jakość nawierzchni, w tym ubytki i koleiny oraz niewystarczająca szerokość jezdni i poboczy.

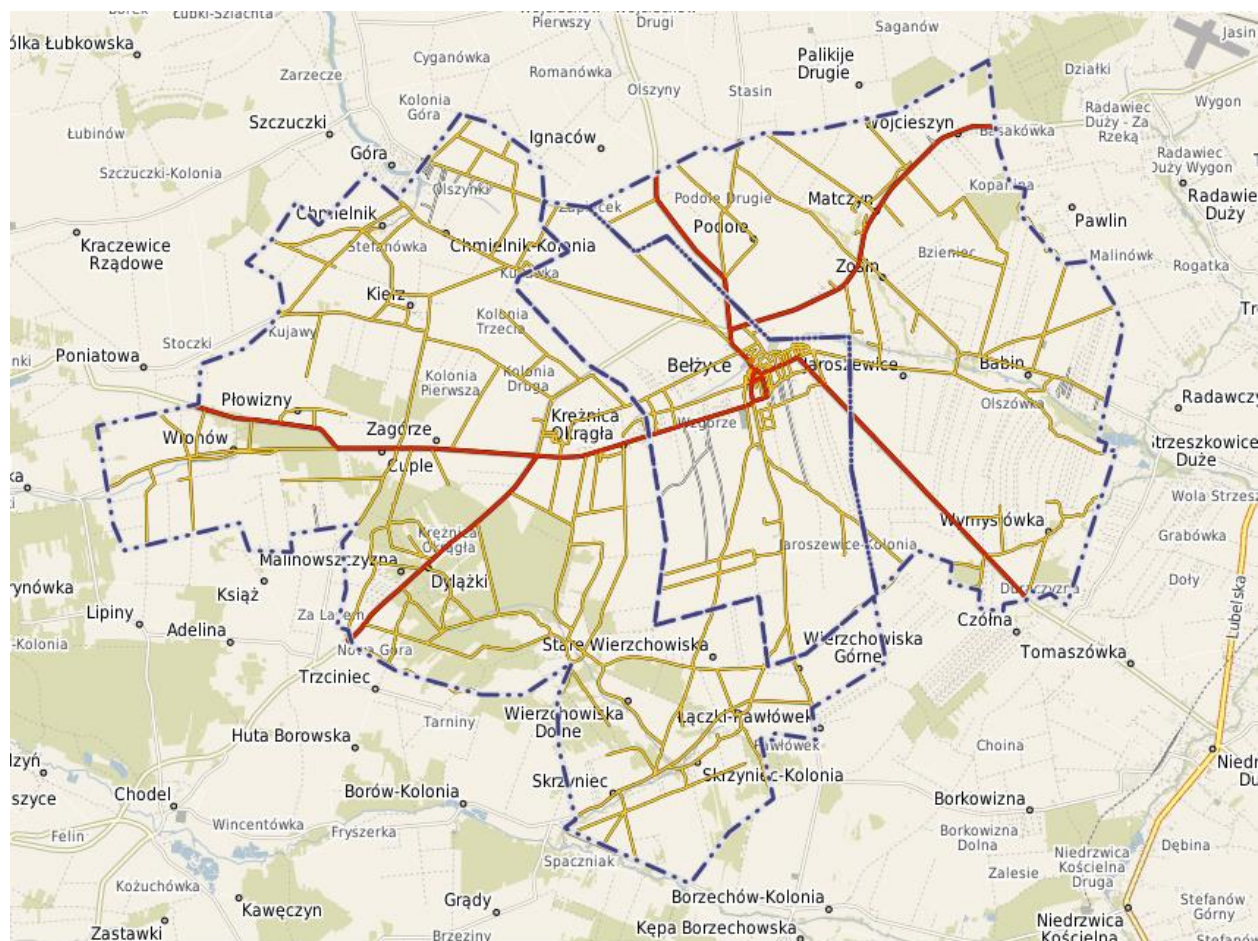
## Gmina Bełżyce I STRATEGIA ROZWOJU NA LATA 2015 -2022



Urząd Miejski w Bełżycach  
ul. Lubelska 3, 24-200 Bełżyce  
Tel.: 81 517 27 28; Fax: 81 517 25 06  
Email: [gmina@belzyce.pl](mailto:gmina@belzyce.pl)

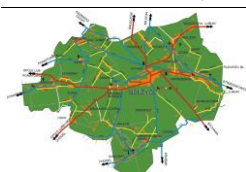
Bełżyce oddalone są ok. 25 km od stolicy województwa Lublina. Najbliższe stacje kolejowe znajdują się w odległym o 10 km od Bełżyc Motyczu oraz w Nidrzwicy Dużej. W odległości 8 km od Bełżyc w miejscowości Radawiec znajduje się lotnisko. Ma ono jednak charakter sportowo-rekreacyjny – funkcjonuje tu Aeroklub Lubelski oraz stanowi bazę Lotniczego Pogotowia Ratunkowego.

**Mapa 3. Drogi publiczne w gminie Bełżyce.**



Źródło: <http://belzyce.e-mapa.net/>

## Gmina Bełżyce I STRATEGIA ROZWOJU NA LATA 2015 -2022



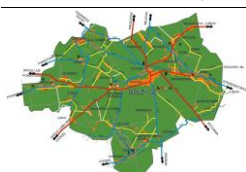
Urząd Miejski w Bełżycach  
ul. Lubelska 3, 24-200 Bełżyce  
Tel.: 81 517 27 28; Fax: 81 517 25 06  
Email: [gmina@belzyce.pl](mailto:gmina@belzyce.pl)

Poniżej przedstawiono wykaz dróg publicznych na terenie gminy Bełżyce:

**Tabela 1. Wykaz dróg publicznych w gminie Bełżyce.**

NR.	NR DROGI	PRZEBIEG DROGI
1.	106914L	WOJCIECHÓW I – KSIĘDZE – IGNACÓW – CHOINY – PODOLE II
2.	106915L	WOJCIECHÓW I – IGNACÓW – KUKAWKA
3.	106980L	CHMIELNIK – PONIATOWA
4.	106981L	WE WSI CHMIELNIK (DROGA POWIATOWA 2240L – DROGA POWIATOWA 2239L)
5.	106982L	CHMIELNIK KOLONIA – DROGA POWIATOWA 2238L
6.	106983L	KIERZ – KUKAWKA
7.	106984L	WE WSI KIERZ (DROGA POWIATOWA 2241L – DROGA POWIATOWA 2241L)
8.	106985L	KUKAWKA – ZAGÓRZE – KRĘŻNICA OKRĄGŁA
9.	106986L	ZAGÓRZE – KIERZ
10.	106987L	DROGA GMINNA 106985L – ZAGÓRZE – DROGA GMINNA 106985L
11.	106988L	DROGA GMINNA 106987L – GRANICE MIASTA BEŁŻYCE
12.	106989L	DROGA WOJEWÓDZKA 832 – ZAGÓRZE – DROGA GMINNA 106985L
13.	106990L	WE WSI WRONÓW (DROGA POWIATOWA 2238L- DROGA POWIATOWA 2238L)
14.	106991L	WE WSI WRONÓW (DROGA POWIATOWA 2238L – GRANICE ZABUDOWY WSI)
15.	106992L	PŁOWIZNA – DROGA POWIATOWA 2240L
16.	106993L	DROGA POWIATOWA 2240L – CUPLE – GRANICE GMINY CHODEL
17.	106994L	MALINOWSZCZYŻNA – NOWA GÓRA (DROGA GMINNA 107001L – DROGA WOJEWÓDZKA 747)
18.	106995L	WIERZCHOWISKA – KOLONIA SKRZYNIC (DROGA POWIATOWA 2246L – GRANICE ZABUDOWY WSI)

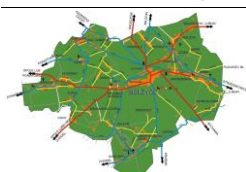
## Gmina Bełżyce I STRATEGIA ROZWOJU NA LATA 2015 -2022



Urząd Miejski w Bełżycach  
 ul. Lubelska 3, 24-200 Bełżyce  
 Tel.: 81 517 27 28; Fax: 81 517 25 06  
 Email: [gmina@belzyce.pl](mailto:gmina@belzyce.pl)

19.	106996L	WYMYSŁÓWKA (DROGA WOJEWÓDZKA 834 - GRANICE WSI)
20.	106997L	CZÓŁNA – BABIN
21.	106998L	JAROSZEWICE – OLSZÓWKA – BABIN – GRANICE GMINY NIEDRZWICA DUŻA
22.	106999L	WE WSI MATCZYN (DROGA WOJEWÓDZKA 747 – DROGA WOJEWÓDZKA 747)
23.	107000L	PODOLE II – CHOINY – DROGA POWIATOWA 2233L
24.	107001L	NOWA GÓRA – CUPLE (DROGA POWIATOWA 2240 – DROGA GMINNA 106994L)
25.	107002L	KRĘZNICA OKRĄGŁA – ZALESIE – KONSTANTYNÓWKA – BEŁŻYCE (DROGA SKRZYNIECKA)
26.	107003L	KOLONIA SKRZYNIC – KONSTANTYNÓWKA – BEŁŻYCE (DROGA SKRZYNIECKA)
27.	107004L	BEŁŻYCE (DROGA CZÓŁNOWSKA) – CZÓŁNA
28.	107005L	BABIN – RADAWIEC MAŁY – GRANICE GMINY KONOPNICA
29.	107006L	MATCZYN – KOLONIA BABIN – BABIN MATCZYN – KOLONIA BABIN – BABIN
30.	107007L	ZOSIN – JAROSZEWICE
31.	107008L	BEŁŻYCE, ULICA BEDNARSKA
32.	107009L	BEŁŻYCE, ULICA CICHA
33.	107010L	BEŁŻYCE, ULICA MILENIJNA
34.	107011L	BEŁŻYCE, ULICA SZKOLNA
35.	107012L	BEŁŻYCE, ULICA ELEKCYJNA
36.	107013L	BEŁŻYCE, ULICA EWANGELICKA
37.	107014L	BEŁŻYCE, ULICA FABRYCZNA
38.	107015L	BEŁŻYCE, ULICA GMINNA
39.	107016L	BEŁŻYCE, ULICA JABŁONIOWA
40.	107017L	BEŁŻYCE, ULICA KLONOWA
41.	107018L	BEŁŻYCE, ULICA KRĘTA

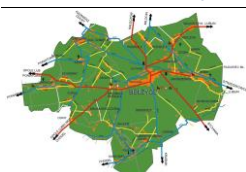
## Gmina Bełżyce I STRATEGIA ROZWOJU NA LATA 2015 -2022



Urząd Miejski w Bełżycach  
 ul. Lubelska 3, 24-200 Bełżyce  
 Tel.: 81 517 27 28; Fax: 81 517 25 06  
 Email: [gmina@belzyce.pl](mailto:gmina@belzyce.pl)

42.	107019L	BEŁŻYCE, ULICA KRÓTKA
43.	107020L	BEŁŻYCE, ULICA KWIATOWA
44.	107021L	BEŁŻYCE, ULICA ŁĄCZNA
45.	107022L	BEŁŻYCE, ULICA MAŁA
46.	107023L	BEŁŻYCE, ULICA MIŁA
47.	107024L	BEŁŻYCE, ULICA KS. WŁ. BARGIEŁA BEŁŻYCE, ULICA KS. WŁ. BARGIEŁA
48.	107025L	BEŁŻYCE, ULICA OGRODOWA
49.	107026L	BEŁŻYCE, ULICA ORZECHOWA
50.	107027L	BEŁŻYCE, ULICA PLAC KOŚCIELNY
51.	107028L	BEŁŻYCE, ULICA POCZTOWA
52.	107029L	BEŁŻYCE, ULICA POLNA 107030L
53.	107030L	BEŁŻYCE, ULICA PÓŁNOCNA
54.	107031L	BEŁŻYCE, ULICA PRZESKOK
55.	107032L	BEŁŻYCE, ULICA ROLNICZA
56.	107033L	BEŁŻYCE, ULICA RZECZNA
57.	107034L	BEŁŻYCE, ULICA SADOWA
58.	107035L	BEŁŻYCE, ULICA SPOKOJNA
59.	107036L	BEŁŻYCE, ULICA SPORTOWA
60.	107037L	BEŁŻYCE, ULICA SPÓDZIELCZA
61.	107038L	BEŁŻYCE, ULICA SYMPATYCZNA
62.	107039L	BEŁŻYCE, ULICA SZEWSKA
63.	107040L	BEŁŻYCE, ULICA SZPITALNA
64.	107041L	BEŁŻYCE, ULICA ŚRÓDPOLE

## Gmina Bełżyce I STRATEGIA ROZWOJU NA LATA 2015 -2022



Urząd Miejski w Bełżycach  
 ul. Lubelska 3, 24-200 Bełżyce  
 Tel.: 81 517 27 28; Fax: 81 517 25 06  
 Email: [gmina@belzyce.pl](mailto:gmina@belzyce.pl)

65.	107042L	BEŁŻYCE, ULICA WOJSKA POLSKIEGO
66.	107043L	BEŁŻYCE, ULICA WZGÓRZE (CIĄG PIERWSZY)
67.	107044L	BEŁŻYCE, ULICA ZAGRODOWA
68.	107045L	BEŁŻYCE, ULICA ZAMKOWA
69.	107046L	BEŁŻYCE, ULICA ŻYTANIA
70.	112473L	ZALESIE – WIERZCHOWISKA DOLNE – SKRZYNIC KOLONIA
71.	JNI 01016783	MOST UL. SZPITALNA
72.	112442L	NA DZIAŁCE O NR EW. 658, 723, 750 RELACJI OD DROGI GM. NR 106998L – PRZEZ MOST – DO DR. POW. NR 2259L W MIEJSCOWOŚCI BABIN
73.	112443L	NA DZIAŁCE O NR EW. 668, 789 RELACJI OD DR. POW. NR 2259L – STAWY – GRANICA GMINY W MIEJSCOWOŚCI BABIN
74.	112444L	NA DZIAŁCE NR EW. 2273 RELACJI DO DR. WOJ. NR 747 – W STRONĘ LASU – DO DZ. NR 2274 W MIEJSCOWOŚCI KRĘŻNICA OKRĄGŁA
75.	112445L	NA DZIAŁCE NR EW. 273, 338, 337/3 RELACJI DR. WOJ. 832 – KUJAWY – KIERZ KOL. – DO DR. POW. 2241L W MIEJSCOWOŚCI PŁOWIZNY, KIERZ KOL.
76.	112446L	, NA DZIAŁCE NR. EW. 385 RELACJI OD DR. WOJ. 747- MATCZYN – ZOSIN W MIEJSCOWOŚCI MATCZYN
77.	112447L	NA DZIAŁCE NR. EW. 232 RELACJI OD DR. WOJ. 827 – PODOLE – ZAPIECEK – DO DR. POW. 2238L W MIEJSCOWOŚCI PODOLE
78.	112448L	NA DZIAŁCE NR EW. 611 RELACJI DR. WOJ. 747 – DYLAŻKI – KOL. KRĘŻNICA OKRĄGŁA – DO LASU W MIEJSCOWOŚCI MALINOWSZCZYŻNA
79.	112449L	NA DZIAŁCE NR EW. 307 RELACJI OD DR. POW. 2244L – ZALESIE – W STRONĘ LASU – DO DZIAŁKI NR 308 W MIEJSCOWOŚCI ZALESIE
80.	112480L	NA DZIAŁCE NR EW. 1426 I 1427/1 W MIEJSCOWOŚCI BEŁŻYCE (DROGA WOJEWÓDZKA NR 747 – DROGA WEWNĘTRZNA NA DZIAŁCE NR EW. 1541)
81.	112481L	NA DZIAŁCE NR EW. 2262 W MIEJSCOWOŚCI KRĘŻNICA OKR. (DROGA WOJEWÓDZKA NR 747 – DZIAŁKA NR EW. 171/52)

## Gmina Bełżyce I STRATEGIA ROZWOJU NA LATA 2015 -2022



Urząd Miejski w Bełżycach  
 ul. Lubelska 3, 24-200 Bełżyce  
 Tel.: 81 517 27 28; Fax: 81 517 25 06  
 Email: [gmina@belzyce.pl](mailto:gmina@belzyce.pl)

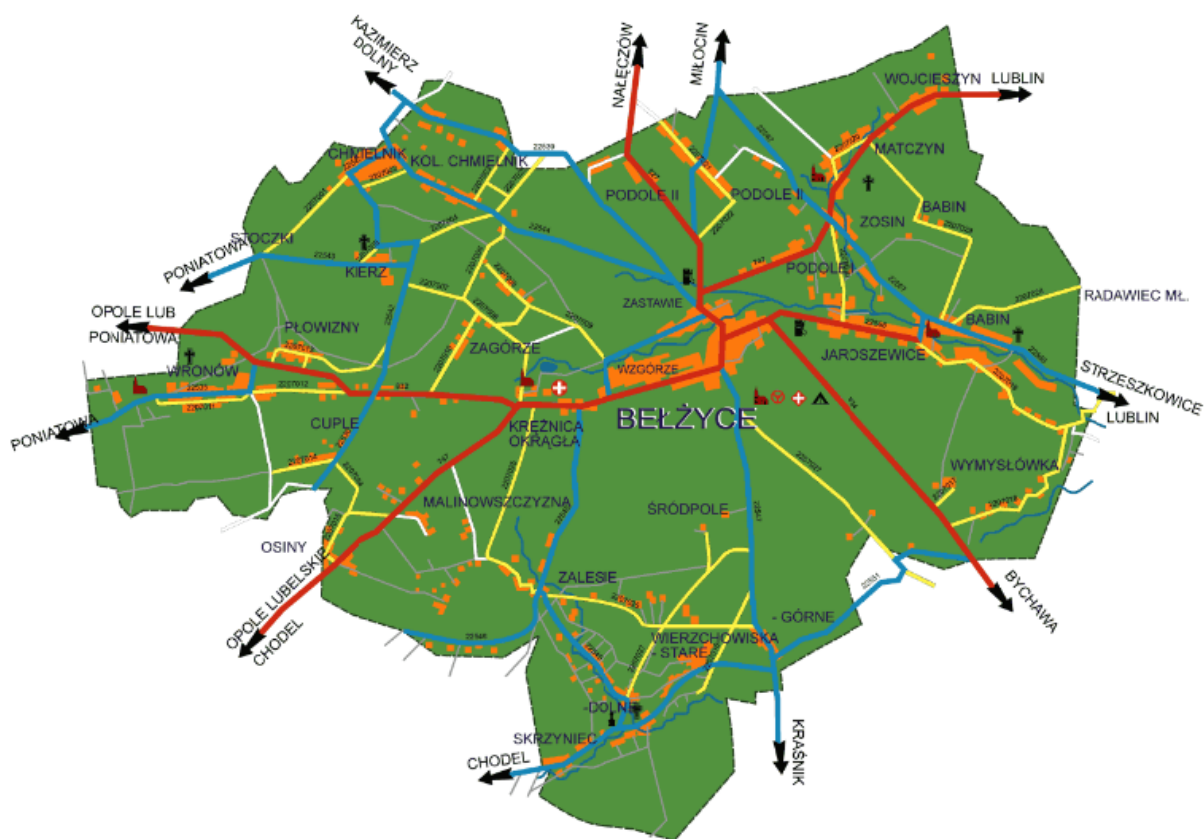
82.	112500L	NA DZIAŁCE NR EW. 526 I 581 – UL. SŁONECZNA W MIEJSCOWOŚCI BEŁŻYCE / DROGA POWIATOWA NR 2327L DO DROGI POWIATOWEJ NR 2259L
-----	---------	--

Źródło: Opracowanie własne na podstawie danych z Urzędu Miejskiego w Bełżycach.

### 5.1.3. Sieć osadnicza oraz zagospodarowanie przestrzenne

Na układ osadniczy gminy składa się miasto Bełżyce oraz 24 sołectwa: Babin, Chmielnik, Chmielnik Kolonia, Cuple, Jaroszewice, Kierz, Krężnica Okrągła, Malinowszczyzna, Matczyn-Wojcieszyn, Płowizny, Podole, Skrzyniec, Stare Wierchowiska, Wierchowiska Górne, Wojcieszyn, Wronów, Wymysłówka, Bełżyce-Wzgórze, Zalesie, Zagórze I, Zagórze II, Bełżyce-Zastawie, Zosin, Chmielnik Kolonia I. Ponadto na terenie gminy zlokalizowane są wsie Dylążki oraz Krężnica Okrągła Kolonia.

Mapa 4. Położenie miasta Bełżycy oraz sołectw w gminie.



Źródło: <http://strefa.belzyce.w.interia.pl/miasto.html>

Sieć osadnicza gminy na obszarze wiejskim jest dość rozproszona i ukształtowana w dużej części w układzie pasmowym wzdłuż tras komunikacyjnych. Zwartą budową mieszkaniową charakteryzuje się jedynie miasto Bełżyce.

Zgodnie z obowiązującym *Studium Uwarunkowań i Kierunków Zagospodarowania Przestrzennego Miasta i Gminy Bełżyce* na terenie miasta i gminy wyznacza się obszary zurbanizowane oraz obszary otwarte, które są i nadal powinny zostać niezabudowane.

## Gmina Bełżyce I STRATEGIA ROZWOJU NA LATA 2015 -2022



Urząd Miejski w Bełżycach  
ul. Lubelska 3, 24-200 Bełżyce  
Tel.: 81 517 27 28; Fax: 81 517 25 06  
Email: [gmina@belzyce.pl](mailto:gmina@belzyce.pl)



Wśród obszarów zurbanizowanych należy wymienić:

1. Tereny stanowiące ofertę dla biznesu – tereny zlokalizowane na wschodnim krańcu miasta oraz na południe od miasta, w tym tereny obiektów produkcyjnych, składów, baz i magazynów, tereny przemysłowe, tereny obsługi komunikacji i usług, tereny urzędów obsługi produkcji w gospodarstwach oraz strefy lokalizacji usług, rzemiosła i niedużych zakładów produkcyjnych w południowej części terenów mieszkaniowych;
2. Centrum miasta - tereny i strefy oferowane pod obiekty miastotwórcze stymulujące rozwój, w tym szczególnie formy biznesu oraz obiekty obsługujące mieszkańców miasta oraz gminy, w tym: usługi kulturalne, komercyjne, obiekty administracyjne, infrastruktura ekonomiczna - banki, etc. Są to tereny tzw. nowego centrum miasta wyznaczone po północnej stronie doliny rzeki Krężniczanki stanowiącej zielony kompleks Miejskiego Parku wiążącego zabytkowe Stare Centrum z Nowym. Niemniej jednak centralna strefa miasta wraz z Parkiem Miejskim w dolinie rzeki Krężniczanki winna być powiązana ze strukturą funkcjonalno-przestrzenną całego miasta, w tym terenami usług dzielnic mieszkaniowych, obszarami rekreacji i głównymi skupiskami miejsc pracy;
3. Tereny zieleni rekreacyjnej - tereny rekreacyjne miasta Bełżyc, w tym zieleni doliny Krężniczanki z Centralnym Parkiem Miejskim, ewentualnie rozszerzona o tereny przyległej strefy dolinnej i przystokowej rzeki z istniejącymi i projektowanymi zbiornikami wodnymi wiążącymi na swych przeciwległych biegunach tereny zabytkowych parków od Krężnicy Okrągłej do parków w Zosinie i Matczynie.
4. Tereny mieszkaniowe, w tym istniejące miasto – tereny przeznaczone pod zespoły mieszkaniowe i osadnicze tzw. zespół zachodni oraz zespół wschodni. Pod pojęciem zespoły mieszkaniowe należy rozumieć struktury wielofunkcyjne, o dominującej, ale nie wyłącznej funkcji mieszkaniowej. Złożone są one z zabudowy mieszkaniowej jedno i wielorodzinnej wraz z usługami bezpośrednio obsługującymi, jak i miejscami pracy, pod warunkiem ich niekolizyjności z otoczeniem oraz zielenią rekreacyjną. Ponadto istniejące miasto jako obszar podlegający kompleksowej rewitalizacji służącej przywracaniu i podnoszeniu ładu przestrzennego.
5. Wsie (gmina wiejska) – wsie położone wokół miasta Bełżyce, głównie w granicach gminy (ale i poza jej granicami) funkcjonalnie powiązane z miastem, jako miejscem usług i pracy. Tworzą one i rozwijają lokalne zgrupowania osadnicze, w których wskazuje się tereny pod lokalne ośrodki usług i miejsc pracy, w tym pozarolnicze.

Wśród obszarów otwartych należy natomiast wskazać:

1. Obszary rolnicze – tereny predysponowane do utrzymania i intensywnego rozwoju funkcji rolniczej obejmujące wszystkie wsie z wyłączeniem terenów zalesień, obszarów rozwojowych Bełżyc i częściowo obszaru rekreacyjnego w południowej części gminy;
2. Lasy i zadrzewienia – tereny obejmujące istniejące lasy, zalesienia oraz rekreacyjne tereny leśne, zwłaszcza w rejonie Zalesia. Należy podkreślić, iż gmina Bełżyce charakteryzuje się poważnym niedostatkiem powierzchni leśnych, który należy równoważyć szczególną ochroną lasów istniejących, rozwojem zalesień na wszelkich

## Gmina Bełżyce I STRATEGIA ROZWOJU NA LATA 2015 -2022



Urząd Miejski w Bełżycach  
ul. Lubelska 3, 24-200 Bełżycy  
Tel.: 81 517 27 28; Fax: 81 517 25 06  
Email: [gmina@belzyce.pl](mailto:gmina@belzyce.pl)

gruntach marginalnych oraz intensyfikacją wprowadzania zadrzewień śródpolnych, przywodnych, przydrożnych, przyzagrodowych. Zadrzewianie terenów rolnych jest szczególnie istotne w północnej i środkowej -najbardziej wylesionej - części gminy, gdzie dominują bardzo dobre gleby;

3. Obszary rekreacyjne – teren w Obszarze Chodelskiego Obszaru Chronionego Krajobrazu we wsiach: Dylązki - Zalesie - Skrzyniec, których rejon charakteryzuje się atrakcyjnym krajobrazem (lasy, drobne ciek, rzeźba terenu), korzystnym mikroklimatem i ustronnością a jednocześnie wyróżnia się słabymi glebami;
4. Tereny otwarte Bełżyc –tereny otwarte i zielone w obrębie miasta chronione przed zabudową i zarezerwowane dla obecnych i przyszłych potrzeb miasta – celem zabezpieczenia jego prawidłowego rozwoju urbanistycznego. Układ przedmiotowych terenów ma charakter ciągły i obejmuje dolinę Krężniczanki oraz planowane, prostopadłe do niej, nowe pasma zieleni w obrębie południowej strefy rozwoju miasta.

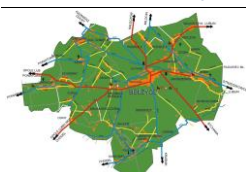
Gmina Bełżyce posiada Miejsce Planu Zagospodarowania Przestrzennego zarówno dla miasta jak i obszaru wiejskiego. Wskaźnik pokrycia planami miejscowymi dla obszaru całej gminy jest wysoki i wynosi 78,90% wobec 25,6% w kraju, 57% w województwie lubelskim oraz ok. 30% w powiecie lubelskim.

Według Programu Rewitalizacji Obszaru Miejskiego Bełżyc obszar przeznaczony do rewitalizacji ma powierzchnię 94,25 ha. Do czerwca 2015 r, zrealizowano 48% zadań ujętych w ww. programie. Prac rewitalizacyjnych wymaga pozostała część obszaru. Zgodnie z założeniami Narodowego Planu Rewitalizacji 2022 jednostki samorządu terytorialnego przy współudziale lokalnej społeczności oraz w oparciu o pogłębioną diagnozę społeczno-gospodarczą będą miały obowiązek opracowania miejskich programów rewitalizacji. Dzięki temu wyznaczone zostaną główne obszary problemowe w mieście, które zostaną poddane skutecznej odnowie. Promowana idea „powrotu do miast” w ramach ww. planu będzie obejmowała kompleksową rewitalizację różnych sfer życia, tj. społecznej, gospodarczej oraz technicznej. Według wstępnych założeń działania wpisane w plany rewitalizacji będą współfinansowane ze środków UE(w kwocie co najmniej 25 mld zł) oraz ze środków krajowych.

#### 5.1.4. Walory przyrodnicze i kulturowe

Pod względem fizycznogeograficznym obszar gminy Bełżyce położony jest w obrębie dwóch mezoregionów Wyżyny Lubelskiej o odmiennych cechach rzeźby terenu: Równiny Bełżyckiej i Kotliny Chodelskiej. Najniżej położony punkt na terenie gminy (187,5 m n.p.m. ) znajduje się w dolinie Zalesianki, w miejscu gdzie rzeka opuszcza jej granice. Są to okolice miejscowości Skrzyniec. Najwyższy zaś (kulminacja wydmy śródlądowej – 248,6 m n.p.m.) znajduje się we wsi Dylązki. Deniwelacje terenu nie przekraczają więc 70 m i wynoszą dokładnie 61,1 m. Większa część gminy Bełżyce ma charakter łagodnie pofalowanego płaskowyżu. Obszar ten poroźcinany jest nielicznymi i stosunkowo płytkimi dolinami erozyjno-denuwacyjnymi. Do najważniejszych elementów rzeźby opisywanego obszaru należą trzeciorzędowe zrównania wierzchowinowe.

## Gmina Bełżyce I STRATEGIA ROZWOJU NA LATA 2015 -2022



Urząd Miejski w Bełżycach  
ul. Lubelska 3, 24-200 Bełżyce  
Tel.: 81 517 27 28; Fax: 81 517 25 06  
Email: [gmina@belzyce.pl](mailto:gmina@belzyce.pl)

Ważnym elementem morfologii opisywanego obszaru jest dolina rzeki Krężniczanki. Jej szerokość wynosi około 250 m, a na zboczach wyodrębniają się spłaszczenia erozyjno-denudacyjne tzw. pseudoterasy.

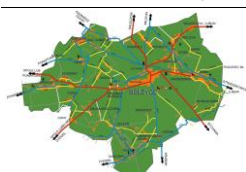
Gmina Bełżyce należy do gmin posiadających określony potencjał do rozwoju turystyki na bazie istniejących walorów przyrodniczo-krajobrazowych. Gmina posiada także atrakcyjne uwarunkowania historyczne oraz architektoniczne.

Lasy na terenie gminy Bełżyce zajmują powierzchnię 1347 ha, co stanowi tylko 10 % obszaru gminy. Lesistość gminy jest bardzo niska, podobnie zresztą jak lesistość całego powiatu, gdzie wskaźnik ten nieznacznie przekracza 10%. Dla porównania wskaźnik lesistości dla województwa lubelskiego wynosi 22,4%. Z uwagi na fakt, że gmina charakteryzuje się tak poważnym niedostatkim powierzchni leśnych, należy przywiązać szczególną uwagę do ochrony lasów istniejących oraz intensywnego rozwoju zalesień, w tym wprowadzania zadrzewień śródpolnych, przywodnych, przydrożnych i przyzagrodowych. Istotne jest również zadrzewianie terenów rolnych w północnej i środkowej części gminy, gdzie dominują gleby o dobrej jakości.

Na terenie gminy Bełżyce znajduje się część Chodelskiego Obszaru Chronionego Krajobrazu. Został on utworzony w 1920 roku i zajmuje powierzchnię 23 339 ha. Zlokalizowany jest on na zachodnich krańcach gminy i obejmuje miejscowości Zalesie, Skrzyniec i Wierzchowiska. Jest to teren słabo zurbanizowany, o najmniejszym zaludnieniu. Chodelski Obszar Chronionego Krajobrazu stanowi ogniwo łączące ciąg obszarów chronionych wzdłuż prawego brzegu przełomu Wisły, pomiędzy Kazimierskim i Wrzelowieckim Parkiem Krajobrazowym. Obejmuje tereny chronione ze względu na wyróżniający się krajobraz o zróżnicowanych ekosystemach. Jego cechą charakterystyczną jest wzajemne przeplatanie się trzech głównych typów zbiorowisk roślinnych. Rozległe obszary malowniczej doliny rzeki Chodelki pokrywają zespoły mezotorficznych łąk, lasów i upraw rolnych z sadami owocowymi. Zbiorowiska leśne reprezentowane są przede wszystkim przez bory mieszane, lasy olszowe oraz łęgowe. Tutejszą przyrodę wyróżniają wilgotne tereny łąkowe i torfowiskowe ze stanowiskami rzadkich gatunków drzew takich jak: dąb szypułkowy, brzoza czarna, sosna zwyczajna czy kasztanowiec biały. Występują tu także formy indywidualnej ochrony przyrody. Kompleksy stawów rybnych oraz lasy stanowią ostoję ptaków, w tym niezwykle rzadkich takich jak: bielik, czapla siwa, bocian czarny, bocian biały oraz myszołów.<sup>1</sup>

<sup>1</sup> Opracowano na podstawie informacji znajdujących się na: <http://www.powiatlubelski.pl/miejsca/belzyce/chodelski-obszar-chronionego-krajobrazu/>

## Gmina Bełżyce I STRATEGIA ROZWOJU NA LATA 2015 -2022



Urząd Miejski w Bełżycach  
ul. Lubelska 3, 24-200 Bełżyce  
Tel.: 81 517 27 28; Fax: 81 517 25 06  
Email: [gmina@belzyce.pl](mailto:gmina@belzyce.pl)

Mapa 5. Chodelski Obszar Chronionego Krajobrazu – położenie.



Źródło: <http://www.chodel.com>

W południowej części gminy, w bliskim sąsiedztwie miejscowości Skrzyniec i Wierzchowiska Dolne zlokalizowany jest natomiast obszar Natura 2000 o powierzchni 4,2 ha. Przedmiotem ochrony są tu rośliny: ciepłolubna dąbrowa oraz dzwonecznik wonny.

Na terenie gminy Bełżyce znajduje się też szereg obiektów zabytkowych, figurujących w rejestrze zabytków województwa lubelskiego. Wśród nich należy wyróżnić zabytki architektury i budownictwa, zespoły dworskie, miejsca pamięci narodowej, cmentarze, kapliczki, figury i krzyże przydrożne, mające zarówno wartość kulturową i turystyczną.

Główne zabytki to:

#### na terenie miasta Bełżyce:

- » Zespół kościoła parafialnego rzymsko-katolickiego pod wezwaniem Nawrócenia św. Pawła,
- » Zespół dworsko – parkowy,
- » Dawny budynek zamkowy,
- » Rzeźba króla Władysława Jagiełło

#### na terenie gminy Bełżyce:

- » Zespół dworsko – parkowy w Babinie,
- » Kapliczka z kamiennym krzyżem w Babinie,
- » Drzewostan w miejscu otoczenia kościoła w Matczynie,

## Gmina Bełżyce I STRATEGIA ROZWOJU NA LATA 2015 -2022



Urząd Miejski w Bełżycach  
 ul. Lubelska 3, 24-200 Bełżyce  
 Tel.: 81 517 27 28; Fax: 81 517 25 06  
 Email: [gmina@belzyce.pl](mailto:gmina@belzyce.pl)

- » Kaplica grobowa Ligowskich na cmentarzu grzebalnym,
- » Zespół dworsko – parkowy w Matczynie,
- » Zespół dworsko – parkowy we Wronowie,
- » Kapliczka przydrożna z figurą św. Jana Nepomucena XIX w Skrzyńcu,
- » Kapliczka przydrożna z XVIII/XIX w Wierzchowiskach Starych
- » Pozostałości parku dworskiego w Krężnicy Okrągłej.

**Tabela 2. Wykaz kart ewidencyjnych zabytków znajdujących się w wojewódzkiej ewidencji zabytków (niewpisanych do rejestru zabytków).**

LP.	NAZWA OBIEKTU	MIJSCOWOŚĆ, ADRES
1.	CMENTARZ PARAFIALNY	BABIN
2.	CZWORAK, OB. DOM MIESZKALNY W ZESPOLE DWORSKO-PARKOWYM	BABIN
3.	DOM OGRODNIKA W ZESPOLE DWORSKO-PARKOWYM	BABIN
4.	STODOŁA W ZESPOLE DWORSKO-PARKOWYM	BABIN
5.	SPICHLERZ	BABIN
7.	UKŁAD URBANISTYCZNY BEŁŻYC	BEŁŻYCE
8.	OGRODZENIE W ZESPOLE KOŚCIELNYM	BEŁŻYCE, UL. PARTYZANTÓW
9.	PLEBANIA W ZESPOLE KOŚCIELNYM	BEŁŻYCE, PL. KOŚCIELNY
10.	ORGANISTÓWKA W ZESPOLE KOŚCIELNYM	BEŁŻYCE, PL. KOŚCIELNY
11.	KOSTNICA W ZESPOLE KOŚCIELNYM	BEŁŻYCE, PL. KOŚCIELNY
12.	CMENTARZ PRZYKOŚCIELNY W ZESPOLE KOŚCIELNYM	BEŁŻYCE, PL. KOŚCIELNY
13.	ZDRÓJ WŁADYSŁAWA JAGIEŁY	BEŁŻYCE, UL. PARTYZANTÓW
14.	KAPLICZKA	BEŁŻYCE, UL. KRAKOWSKA
15.	CMENTARZ PARAFIALNY	BEŁŻYCE, UL. T. KOŚCIUSZKI
16.	BRAMA WJAZDOWA NA CMENTARZ PARAFIALNY	BEŁŻYCE, UL. T. KOŚCIUSZKI
17.	CMENTARZ ŻYDOWSKI	BEŁŻYCE, UL. PRZEMYSŁOWA

## Gmina Bełżyce I STRATEGIA ROZWOJU NA LATA 2015 -2022



Urząd Miejski w Bełżycach  
 ul. Lubelska 3, 24-200 Bełżyce  
 Tel.: 81 517 27 28; Fax: 81 517 25 06  
 Email: [gmina@belzyce.pl](mailto:gmina@belzyce.pl)

18.	ZAJAZD	BEŁŻYCE, RYNEK 29
19.	DOM MIESZKALNY	BEŁŻYCE, UL. LUBELSKA 29
20.	DOM MIESZKALNY	BEŁŻYCE, UL. PREBANDARSKA 15
21.	KAMIENICA	BEŁŻYCE, UL. RYNEK 30
22.	DOM MIESZKALNY	BEŁŻYCE, UL. ZIELONA 8
23.	DOM MIESZKALNY	BEŁŻYCE, UL. ZIELONA 10
24.	DOM MIESZKALNY	BEŁŻYCE, UL. ZIELONA 16
25.	MŁYN ELEKTRYCZNY, D. GAZOWY	BEŁŻYCE, UL. KAZIMIERSKA
26.	ZESPÓŁ DWORSKO-PARKOWY	KRĘŻNICA OKRĄGŁA
27.	DWÓR W ZESPOLE DWORSKO-PARKOWYM	KRĘŻNICA OKRĄGŁA
28.	PARK W ZESPOLE DWORSKO-PARKOWYM	KRĘŻNICA OKRĄGŁA
29.	CZWORAK W ZESPOLE DWORSKO-PARKOWYM	KRĘŻNICA OKRĄGŁA
30.	STAJNIA W ZESPOLE DWORSKO-PARKOWYM	KRĘŻNICA OKRĄGŁA
31.	POMNIK NA MOGILE PARTYZANTÓW AK	KRĘŻNICA OKRĄGŁA
32.	KAPLICZKA PRZYDROŻNA	SKRZYNIEC
33.	MŁYN ELEKTRYCZNY, D. WODNY	SKRZYNIEC
34.	CMENTARZ PRZYKOŚCIELNY	MATCZYN
35..	MŁYN ELEKTRYCZNY, D. WODNY	ZALESIE
36.	CMENTARZ PARAFIALNY	MATCZYN
37.	STODOŁA W ZESPOLE DWORSKO-PARKOWYM	MATCZYN
38.	CHLEWNIA W ZESPOLE DWORSKO-PARKOWYM	MATCZYN
39.	SPICHLERZ W ZESPOLE DWORSKO-PARKOWYM	MATCZYN
40.	KAPLICZKA PRZYDROŻNA	PODOLE I

## Gmina Bełżyce I STRATEGIA ROZWOJU NA LATA 2015 -2022



Urząd Miejski w Bełżycach  
 ul. Lubelska 3, 24-200 Bełżyce  
 Tel.: 81 517 27 28; Fax: 81 517 25 06  
 Email: [gmina@belzyce.pl](mailto:gmina@belzyce.pl)

41.	MIEJSCE PAMIĘCI Z II WOJNY ŚW.	WIERZCHOWISKA GÓRNE
42.	CMENTARZ WOJENNY Z I WOJNY ŚW.	WIERZCHOWISKA GÓRNE
43.	BUDYNEK MIESZKALNY, D. SZKOŁA	WRONÓW
44.	CMENTARZ WOJENNY Z I WOJNY ŚW.	WRONÓW
45.	POZOSTAŁOŚCI PARKU DWORSKIEGO	WIERZCHOWISKA STARE
46.	KAPLICZKA	WIERZCHOWISKA STARE
47.	REMIZA STRAŻACKA	ZOSIN
48.	D. DWÓR, OB. OBORA W ZESPOLE DW.-PARK.	CHMIELNIK
49.	DOM MIESZKALNY	BEŁŻYCE, UL. TYSIĄCLECIA 42
50.	DAWNY CMENTARZ ŻYDOWSKI	BEŁŻYCE, UL. BEDNARSKA
51.	KOŚCIÓŁ PW. WNIĘBOWZIĘCIA NMP NA DZIAŁCE 398/2	MATCZYN
52.	ZESPÓŁ DWORSKO-PARKOWY W JAROSZEWICACH	JAROSZEWICE
53.	OFICyna W ZESPOLE DWORSKIM	KRĘŻNICA OKRĄGŁA

Źródło: opracowanie własne na podstawie danych z Urzędu Miejskiego.

#### W gminie Bełżyce występują także pomniki przyrody:

- » Miłorząb chiński o obwodzie 208 cm w Chmielniku;
- » Lipa drobnolistna o obwodzie 400 cm w Bełżycach;
- » Dwa buki pospolite w Bełżycach;
- » grupa 47 drzew (aleja i 2 szpalery) w Krężnicy Okrągłej;
- » kasztanowiec biały, o obwodzie 260 cm;
- » cztery jesiony wyniosłe, o obwodach od 230 do 320 cm;
- » 42 lipy drobnolistne, o obwodach od 200 do 540 cm.

Teren gminy posiada relatywnie słabo rozwiniętą bazę turystyczną, przy czym brak jest całkowicie obiektów noclegowych o wysokim standardzie. W ewidencji innych obiektów świadczących usługi hotelarskie prowadzonej przez Burmistrza Bełżyc figurują:

Tabela 3. Obiekty świadczące usługi hotelarskie na terenie gminy Bełżyce.



Urząd Miejski w Bełżycach  
ul. Lubelska 3, 24-200 Bełżyce  
Tel.: 81 517 27 28; Fax: 81 517 25 06  
Email: [gmina@belzyce.pl](mailto:gmina@belzyce.pl)

	ADRES	OKRES ŚWIADCZENIA USŁUG
KWATERA AGROTURYSTYCZNA	MATCZYN 46	SEZON LETNI (LIPIEC-SIERPIEŃ)
GOSPODARSTWO AGROTURYSTYCZNE	MATCZYN 48	CAŁY ROK
KWATERA AGROTURYSTYCZNA	WYMYSŁÓWKA 57	CAŁY ROK
KWATERA AGROTURYSTYCZNA „W JARZĘBINACH”	MATCZYN 19	CAŁY ROK
HOTEL	BEŁŻYCE, UL. LUBELSKA 108	CAŁY ROK
HOTEL I KAWIARNIA „KRISTIANA”	BEŁŻYCE, UL. KOŚCIUSZKI 129	CAŁY ROK

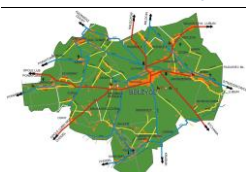
Źródło: Opracowanie własne na podstawie danych z Urzędu Miejskiego w Bełżycach.

Ład estetyczny jest ważnym czynnikiem wpływającym na ocenę miasta przez mieszkańców i gości. Miasto czyste i zadbane z ciekawie wkomponowaną w tkankę miejską zielenią łatwiej przyciąga turystów i inwestorów, tworzy lepszy klimat zamieszkania. Dlatego też w ostatnim czasie władze podejmowały działania służące poprawie miejskiego krajobrazu. Wybrane zadania przedstawia tabela poniżej:

**Tabela 4. Wybrane zadania realizowane przez gminę Bełżyce w celu podnoszenia estetyki w latach 2009-2015.**

NAZWA INWESTYCJI	LATA REALIZACJI	KOSZT CAŁKOWITY	ŚRODKI UE	DOTACJE Z BUDŻETU PAŃSTWA	INNE ŚRODKI	ŚRODKI WŁASNE
PRZEBUDOWA FONTANNY W PARKU MIEJSKIM	2009	49 898,00zł				49 898,00zł
WYKONANIE NOWYCH NASADZEŃ NA WYSEPKACH PRZY UL. LUBELSKIEJ, FABRYCZNEJ I BYCHAWSKIEJ	2012	30 000,00zł			WOJEWÓDZKI FUNDUSZ OCHRONY ŚRODOWISKA I GOSPODARKI WODNEJ W LUBLINIE – 15 000,00zł	15 000,00zł
WYKONANIE NASADZEŃ NA UL. LUBELSKIEJ	2012	26 191,72			WOJEWÓDZKI FUNDUSZ OCHRONY ŚRODOWISKA I GOSPODARKI WODNEJ	13 095,86zł

## Gmina Bełżyce I STRATEGIA ROZWOJU NA LATA 2015 -2022



Urząd Miejski w Bełżycach  
ul. Lubelska 3, 24-200 Bełżyce  
Tel.: 81 517 27 28; Fax: 81 517 25 06  
Email: [gmina@belzyce.pl](mailto:gmina@belzyce.pl)



					W LUBLINIE – 13 095,86zł	
„MODERNIZACJA MAŁEJ INFRASTRUKTURY TURYSTYCZNEJ TERENU KOPCA KOŚCIUSZKI W BEŁŻYCACH”	2013- 2014	47 433,25zł			PROW – 30 850,89zł	16 582,36zł
REWITALIZACJA SKWERU PRZY UL. KAZIMIERSKIEJ I GRAŻEWICZA	2013 - 2015	90 786,52			WOJEWÓDZKI FUNDUSZ OCHRONY ŚRODOWISKA I GOSPODARKI WODNEJ W LUBLINIE – 45 393,26zł	45 393,26zł

Źródło: Opracowanie własne na podstawie danych Urzędu Miejskiego w Bełżycach.

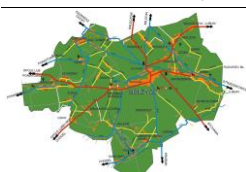
### 5.1.5. Infrastruktura wodno-ściekowa

Sieć instalacji sanitarnej na terenie gminy Bełżyce wykonana jest jedynie w mieście Bełżyce oraz w miejscowości Krężnica Okrągła. Ścieki są kierowane do oczyszczalni kanalizacją ogólnospławną. Do sieci kanalizacyjnej podłączone są wszystkie osiedla mieszkaniowe. W sieć uzbrojone są wszystkie budynki zarówno wielorodzinne, jednorodzinne oraz większość ulic miasta.

Na terenie gminy Bełżyce istnieje słabo rozwinięta sieć kanalizacji ściekowej i całkowity jej brak na terenach wiejskich. Ścieki z gospodarstw odprowadzane są do zbiorników bezodpływowych. W kanalizację ściekową wyposażona jest jedynie miejscowość Krężnica Okrągła oraz bloki komunalne w Babinie. Miejscowości nie posiadające kanalizacji to: pozostała część miejscowości Babin, Cuple, Chmielnik, Chmielnik Kolonia, Jaroszewice, Kierz, Malinowszczyzna, Matczyn, Płowizny, Podole, Skrzyniec, Skrzyniec Kolonia, Stare Wierzchowiska, Wierzchowiska Dolne, Wierzchowiska Górne, Wojcieszyn, Wronów, Wymysłówka, Zagórze, Zalesie i Zosin. Łączna długość sieci kanalizacyjnej ogólnospławnej i przykanalików na terenie gminy wynosi 48,2 km, w tym: długość sieci głównej 35,0 km, długość przyłączy 13,2 km. Łączna liczba przyłączy to: 987 sztuk.

Gmina Bełżyce jest również częściowo zwodociągowana. W sieć wodociągową wyposażone są następujące miejscowości: Bełżyce, Krężnica Okrągła, część miejscowości Malinowszczyzna, Wierzchowiska Górne, Wierzchowiska Stare, Matczyn, Wojcieszyn, Zosin, Podole I, Podole Dołek, Skrzyniec, Kolonia Skrzyniec oraz Wierzchowiska Dolne. Łączna długość sieci wodociągowej na terenie gminy wynosi: 148,02 km, w tym sieci głównej: 66,1 km, długość przyłączy: 81,92 km. Łączna liczba przyłączy to 1904 sztuk. Miejscowości nie posiadające

## Gmina Bełżyce I STRATEGIA ROZWOJU NA LATA 2015 -2022



Urząd Miejski w Bełżycach  
ul. Lubelska 3, 24-200 Bełżyce  
Tel.: 81 517 27 28; Fax: 81 517 25 06  
Email: [gmina@belzyce.pl](mailto:gmina@belzyce.pl)

wodociągu to: Babin, Cuple, Chmielnik, Chmielnik Kolonia, Jaroszewice, Kierz, Płowizny, część miejscowości Podole, Wronów, Wymysłówka, Zagórze i Zalesie.

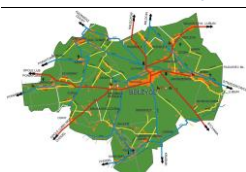
**Tabela 5. Kanalizacja, wodociągi, szamba i zagrodowe oczyszczalnie ścieków na terenie gminy Belżyce.**

WIEŚ, SOŁECTWO	SIEĆ WODOCIĄGOWA W KM	PRZYŁĄCZA WODOCIĄGOWE W KM	LICZBA PRZYŁĄCZY WODOCIĄGOWYCH W SZTUKACH	SIEĆ KANALIZACYJNA W KM	PRZYŁĄCZA KANALIZACYJNE W KM	LICZBA PRZYŁĄCZY KANALIZACYJNYCH W SZTUKACH
MIASTO BEŁŻYCE	18,1	12,7	931	26,7	12,7	804
KRĘŻNICA OKRĄGŁA	18,1	19,7	498	8,0	0,4	170
MATCZYN - WOJCIESZYN	14,8	8,9	231	-	-	-
MALINO- WSZCZYŻNA	2,0	0,5	21	-	-	-
WIERZCHOWISKA GÓRNE – WIERZCHOWISKA STARE	3,5	3,72	104	-	-	-
SKRZYNIC KOLONIA – SKRZYNIC – WIERZCHOWISKA DOLNE	9,6	6,4	140	-	-	-
BABIN	-	-	-	0,3	0,1	13

Źródło: Opracowanie własne na podstawie danych Urzędu Miejskiego w Bełżycach.

Na terenie miasta Bełżyce znajduje się 1260 budynków mieszkalnych, z czego ok. 60 to obiekty nadal podłączone do szamb. Liczba budynków mieszkalnych zlokalizowanych na terenach wiejskich wynosi natomiast 1956, z czego większość bo ok 1756 obiektów nadal funkcjonuje w oparciu o indywidualne szamba. Ponadto na terenie gminy Bełżyce znajduje się ok 60 przydomowych oczyszczalni ścieków. Są one zlokalizowane w miejscowościach Bełżyce, Babin, Chmielnik Kolonia, Kierz, Matczyn, Malinowszczyzna, Płowizny, Podole, Wojcieszyn, Wronów, Zagórze oraz Zosin.

## Gmina Bełżyce I STRATEGIA ROZWOJU NA LATA 2015 -2022



Urząd Miejski w Bełżycach  
ul. Lubelska 3, 24-200 Bełżyce  
Tel.: 81 517 27 28; Fax: 81 517 25 06  
Email: [gmina@belzyce.pl](mailto:gmina@belzyce.pl)

Tabela 6. Przydomowe oczyszczalnie ścieków na terenie gminy Bełżyce.

MIEJSCOWOŚĆ	BELZYCE	BABIN	CHMIELNIK KOLONIA	KIERZ	MATCZYN	MALINOWSZCZYNA	PŁOWIZNY	PODOLE	WOJCIESZYN	WRONÓW	ZAGÓRZE	ZOSIN
LICZBA W SZTUKACH	10	5	2	1	10	1	1	5	17	1	5	2

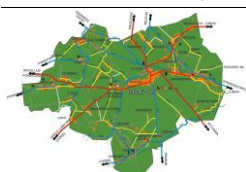
Źródło: Opracowanie własne na podstawie danych Urzędu Miejskiego w Bełżycach.

Ponadto w gminie Bełżyce działają dwie komunalne oczyszczalnie ścieków. Jedna z nich zlokalizowana jest na terenie miasta Bełżyce przy ul. Lubelskiej 145. Jest to oczyszczalnia mechaniczno-biologiczna o przepustowości 1450 m<sup>3</sup>/dobę. Do oczyszczalni są doprowadzane ścieki z terenu miasta oraz miejscowości Krężnica Okrągła siecią kanalizacyjną ogólnospławną, skąd po całym procesie oczyszczania zostają odprowadzone do rzeki Krężniczanki stanowiącej dopływ Bystrzycy. Do oczyszczalni trafiają również ścieki, dowożone wozami asenizacyjnymi z terenów nieskanalizowanych oraz z terenu gmin ościennych: Chodel, Borzechów, Wojciechów. Druga komunalna oczyszczalnia ścieków zlokalizowana jest w miejscowości Babin i obsługuje osiedle mieszkaniowe byłego PGR-u. Została ona przekazana do eksploatacji w 1998 roku. Jest to oczyszczalnia biologiczna o przepustowości 13,2 m<sup>3</sup>/d, obsługująca około 160 osób. Oczyszczone ścieki są odprowadzane do rzeki Krężniczanki. Obsługa oczyszczalni prowadzona jest przez Zakład Gospodarki Komunalnej i Mieszkaniowej Bełżyce.

Dodatkowo na terenie gminy znajdują się lokalne (zakładowe) oczyszczalnie ścieków obsługujące zakłady pracy i szkoły. Są one administrowane bezpośrednio przez właścicieli lub administratorów danych obiektów. Wśród nich należy wymienić:

- » Oczyszczalnię ścieków komunalnych w Matczynie. Jest to oczyszczalnia mechaniczno-biologiczna (kontenerowa) typu BIOVAC, o przepustowości 56 m<sup>3</sup>/d. Zlokalizowana jest przy Domu Pomocy Społecznej i obsługuje wyłącznie jego mieszkańców w łącznej liczbie ok. 150 osób. Istnieje możliwość rozbudowy oczyszczalni i przyjęcia ścieków komunalnych z miejscowości Matczyn Wojcieszyn (po wybudowaniu sieci kanalizacyjnej). Oczyszczone ścieki są odprowadzane do rzeki Krężniczanki.
- » Zakładową oczyszczalnię ścieków w Krężnicy Okrągłej. Oczyszczalnia obsługuje przedsiębiorstwa NOVA FRUCT i NOVA BERRY oraz ok. 40 mieszkańców bloków mieszkalnych byłej Spółdzielni Owocowo-Warzywnej. Jest to oczyszczalnia biologiczna o przepustowości 304 m<sup>3</sup>/d, ścieki są odprowadzane do rzeki Krężniczanki.
- » Przydomową oczyszczalnię ścieków dla Szkoły Podstawowej i byłego Domu Nauczyciela w Krzu. Oczyszczalnia obsługuje w sumie ok 140 osób, w tym ok. 120 uczniów i 20 mieszkańców miejscowości i ma przepustowość 8 m<sup>3</sup>/d, Ścieki po oczyszczeniu są odprowadzane bezpośrednio do gruntu.

## Gmina Bełżyce I STRATEGIA ROZWOJU NA LATA 2015 -2022



Urząd Miejski w Bełżycach  
 ul. Lubelska 3, 24-200 Bełżyce  
 Tel.: 81 517 27 28; Fax: 81 517 25 06  
 Email: [gmina@belzyce.pl](mailto:gmina@belzyce.pl)

- » Przydomową oczyszczalnię ścieków dla Szkoły Podstawowej w Babinie. Oczyszczalnia obsługuje blisko 120 osób, w tym 92 uczniów, 17 nauczycieli i 10 lokatorów. Oczyszczalnia ma przepustowość 17,2m<sup>3</sup>/d. Ścieki po oczyszczeniu są odprowadzane bezpośrednio do gruntu.
- » Przydomową oczyszczalnię ścieków firmy SOTRALENTZ przy Szkole Podstawowej we Wronowie. Jest to oczyszczalnia o przepustowości 2400 l/d i składa się z osadnika gnilnego EP 3000 (pojemności 3000 l) oraz drenażu rozsączającego (długości: 170,00 m) wykorzystującego naturalne procesy samooczyszczania zachodzące w glebie.

Zaopatrzenie w wodę miasta i gminy Bełżyce oparte jest na korzystaniu z trzech własnych ujęć wody usytuowanych w następujących miejscowościach:

- » Bełżyce – obsługujące miasto Bełżyce posiada wydajność eksploatacyjną 115,0m<sup>3</sup>/h. Roczne zużycie – około 270.000 m<sup>3</sup> wody. Ujęcie administrowane jest przez Zakład Gospodarki Komunalnej i Mieszkaniowej.
- » Matczyn – obsługujące miejscowości Matczyn – Wojcieszyn, Zosin, Podole I i Podole Dołek. Wydajność eksploatacyjna – 61,5 m<sup>3</sup>/h. Roczne zużycie – około 50.000 m<sup>3</sup> wody. Ujęcie administrowane przez Zakład Gospodarki Komunalnej i Mieszkaniowej w Bełżycach.
- » Skrzyniec – obsługujące miejscowości Skrzyniec, Kolonia Skrzyniec i Wierchowiska Dolne i Zalesie. Wydajność eksploatacyjna 12,2 m<sup>3</sup>/h. Roczne zużycie – około 5.000 m<sup>3</sup> wody. Zakład Gospodarki Komunalnej i Mieszkaniowej w Bełżycach.

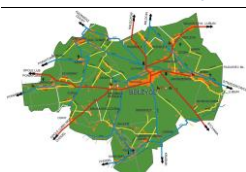
Roczne zużycie wody ogółem w gminie wynosi średnio ok. 337 750 m<sup>3</sup>. Sieć ujęć wody zasilających odbiorców na terenie gminy uzupełnią trzy ujęcia wody zlokalizowane na obszarach przyległych. Są to ujęcie wody w Łączkach (gmina Borzechów), które obsługuje miejscowości Wierchowiska Górne i Stare; ujęcie wody w Trzcińcu (gmina Chodel) obsługujące miejscowość Malinowszczyzna oraz ujęcie wody w Borowie (gmina Chodel) zaopatrujące trzy gospodarstwa i budynek szkoły w miejscowości Skrzyniec. Ponadto na terenie gminy funkcjonuje wiele źródeł wykorzystywanych przez indywidualnych odbiorców. Najczęściej zaopatrują one w wodę szkoły i zakłady pracy.

### 5.1.6. Infrastruktura zagospodarowywania odpadów

Na terenie Gminy Bełżyce od połowy 2014 roku funkcjonuje Zakład Zagospodarowania Odpadów Komunalnych w Bełżycach Sp. z o.o.. Zakład obsługuje 15 gmin zrzeszonych w Celowym Związku Gmin „PROEKOB” z siedzibą w Bełżycach. Są to gminy: Bełżyce, Bychawa, Chodel, Jabłonna, Jastków, Józefów nad Wisłą, Konopnica, Krzczonów, Łaziska, Nałęczów, Opole Lubelskie, Poniatowa, Wojciechów, Wysokie, oraz Zakrzew. Zakład ma status Regionalnej Instalacji Przetwarzania Odpadów Komunalnych dla południowo-zachodniej części województwa lubelskiego.

Zakład Zagospodarowania Odpadów Komunalnych w Bełżycach został zarejestrowany w Sądzie Rejonowym Lublin- Wschód w Lublinie z siedzibą w Świdniku, VI Wydział Gospodarczy Krajowego Rejestru Sądowego pod numerem KRS 0000373357. Spółka prowadzi działalność

## Gmina Bełżyce I STRATEGIA ROZWOJU NA LATA 2015 -2022



Urząd Miejski w Bełżycach  
ul. Lubelska 3, 24-200 Bełżyce  
Tel.: 81 517 27 28; Fax: 81 517 25 06  
Email: [gmina@belzyce.pl](mailto:gmina@belzyce.pl)

gospodarczą polegającą na świadczeniu usług odbioru odpadów od mieszkańców oraz przetwarzaniu odpadów komunalnych w technologii MBP – mechaniczno-biologiczne przetwarzanie - na terenie Polski. Rok obrotowy 2014 jest pierwszym rokiem działalności Spółki.

Przedmiotem działalności ZZOK W Beżycach jest:

- Zbieranie odpadów innych niż niebezpieczne;
- Obróbka i usuwanie odpadów innych niż niebezpieczne;
- Odzysk surowców z materiałów segregowanych;
- Działalność związana z rekultywacją i pozostała działalność usługowa związana z gospodarką odpadami.

Balast powstający w ZZOK w Beżycach trafia na Składowisko Odpadów Komunalnych w Kraśniku. Składowisko odpadów komunalnych w Gminie Beżyce zostało zamknięte, a jego teren został zrehabilitowany.

### 5.1.7. Infrastruktura energetyczno-oświetleniowa

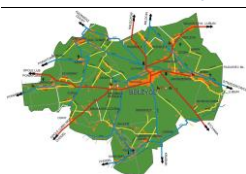
Obecnie gmina nie posiada jednolitego, scentralizowanego systemu ciepłowniczego. Lokalną sieć tworzą jednostki wytwórcze obsługujące jedynie poszczególne zespoły budynków i zakładów przemysłowych.

Ogrzewanie większości gospodarstw domowych odbywa się w oparciu o indywidualne piece zasilane węglem, gazem propan-butan z butli, olejem opałowym, gazem ziemnym lub drewnem oraz z ciepłowni zakładowej SPOMASZ Beżyce S.A.. Większość zakładów produkcyjnych, obiektów szkolnych i użyteczności publicznej korzysta przede wszystkim z własnych kotłowni, ze źródeł ciepłych zasilanych gazem ziemnym, olejem opałowym lub węglem. Według danych GUS na koniec 2013r., na terenie miasta tylko 0,8% mieszkań było wyposażone w centralne ogrzewanie, a na obszarze wiejskim zaledwie ok. 0,6% mieszkań.

Właścicielem infrastruktury sieci gazowej na obszarze gminy jest Zakład Gazowniczy w Beżycach. Przez teren gminy Beżyce przebiega gazociąg – magistrala wysokiego ciśnienia o średnicy 250mm, zasilający miasto Lublin. Na trasie przebiegu w/w gazociągu wybudowano w Beżycach dwie stacje redukcyjne I i II stopnia, przez które gaz już jako średnio i nisko prężny jest rozprowadzany do odbiorców w gminie Beżyce i sąsiednich miejscowościach. Według danych GUS na koniec 2013 r. na terenie gminy znajdowało się 143,4 km czynnej sieci gazowej, z tego 32,76 km na terenie miasta Beżyce oraz 110, 69 na obszarach wiejskich.

Według danych GUS na przełomie lat 2007-2013 nastąpił tylko 1,4% wzrost liczby mieszkańców korzystających z infrastruktury gazowej. Analizując na koniec 2013 roku liczbę gospodarstw domowych korzystających z sieci gazowej (2810), należy stwierdzić, iż 51% z nich wykorzystywało gaz do ogrzewania mieszkań. Zmiana wskaźnika zużycia gazu na 1 mieszkańca w gminie Beżyce, w analizowanym okresie, wyniosła z 50 m<sup>3</sup> (rok 2007) do 57 m<sup>3</sup> (rok 2013). Ogółem zużycie gazu w gminie Beżyce w 2013 roku wyniosło 1613 tys. m<sup>3</sup>.

## Gmina Beżyce I STRATEGIA ROZWOJU NA LATA 2015 -2022



Urząd Miejski w Beżycach  
ul. Lubelska 3, 24-200 Beżyce  
Tel.: 81 517 27 28; Fax: 81 517 25 06  
Email: [gmina@belzyce.pl](mailto:gmina@belzyce.pl)

Tabela 7. Charakterystyka infrastruktury gazowej na terenie gminy Bełżyce.

	2007	2008	2009	2010	2011	2012	2013	DYNAMIKA
DŁUGOŚĆ CZYNNEJ SIECI OGÓŁEM W GMINIE [M]	139 464	141 975	141 568	141 747	142 031	142 764	143 444	2,85%
DŁUGOŚĆ CZYNNEJ SIECI OGÓŁEM W MIEŚCIE [M]	30 044	28 632	31 324	31 469	31 662	32 075	32 755	9,02%
DŁUGOŚĆ CZYNNEJ SIECI OGÓŁEM W OBSZARZE WIEJSKIM [M]	109 420	113 343	110 244	110 278	110 369	110 689	110 689	1,16%
DŁUGOŚĆ CZYNNEJ SIECI PRZESYŁOWEJ W GMINIE [M]	16 682	18 405	18 405	18 405	18 405	18 405	18 405	10,33%
DŁUGOŚĆ CZYNNEJ SIECI PRZESYŁOWEJ W MIEŚCIE [M]	2 200	-	3 131	3 131	3 131	3 131	3 131	42,32%
DŁUGOŚĆ CZYNNEJ SIECI PRZESYŁOWEJ W OBSZARZE WIEJSKIM [M]	14 482	18 405	15 274	15 274	15 274	15 274	15 274	5,47%
DŁUGOŚĆ CZYNNEJ SIECI ROZDZIELCZEJ W GMINIE [M]	122 782	123 570	123 163	123 342	123 626	124 359	125 039	1,84%
DŁUGOŚĆ CZYNNEJ SIECI ROZDZIELCZEJ W MIEŚCIE [M]	27 844	28 632	28 193	28 338	28 531	28 944	29 624	6,39%
DŁUGOŚĆ CZYNNEJ SIECI ROZDZIELCZEJ W OBSZARZE WIEJSKIM [M]	94 938	94 938	94 970	95 004	95 095	95 415	95 415	0,50%

Źródło: Opracowanie własne na podstawie danych BDL GUS

Sieć energetyczna na terenie gminy Bełżyce jest dobrze rozwinięta. Na jej obszarze pracuje sieć wysokiego napięcia zasilana liniami WN 110 kV, sieć średniego napięcia SN 15 kV i 30 kV oraz sieć niskiego napięcia NN 0,4 kV. Obszar gminy Bełżyce obsługiwany jest przez Lubelskie Zakłady Energetyczne "LUBZEL" S.A. Energia elektryczna doprowadzona jest do wszystkich miejscowości, natomiast oświetlenie uliczne posiada większość miejscowości, za wyjątkiem Wymysłówki i Cupli II. W miejscowościach Babin (południe), Wronów, Zalesie, Wierzchowiska i Matczyn oświetlenie rozprowadzone jest w sposób niewystarczający i wymaga rozbudowy.

Na przestrzeni lat 2007-2013 w gminie Bełżyce nastąpił nieznaczny spadek zapotrzebowania na energię elektryczną niskich napięć. Ponadto spadła również liczba gospodarstw domowych przyłączonych do sieci z 2186 do 2178 sztuk.

Rada Gminy podjęła również uchwałę o przygotowaniu Planu Gospodarki Niskoemisyjnej, który będzie stanowił podstawę do realizacji szeregu projektów inwestycyjnych w zakresie poprawy efektywności energetycznej budynków użyteczności publicznej i prywatnych, a także rozbudowy odnawialnych źródeł energii.

## Gmina Bełżyce I STRATEGIA ROZWOJU NA LATA 2015 -2022



Urząd Miejski w Bełżycach  
ul. Lubelska 3, 24-200 Bełżyce  
Tel.: 81 517 27 28; Fax: 81 517 25 06  
Email: [gmina@belzyce.pl](mailto:gmina@belzyce.pl)

### 5.1.8. Infrastruktura teleinformatyczna

Gmina Bełżyce należy do obszarów o przeciętnie rozwiniętej sieci teleinformatycznej. W chwili obecnej praktycznie wszyscy mieszkańcy gminy mają możliwość korzystania z Internetu, niemniej jednak o dość ograniczonej prędkości transferu i tylko i wyłącznie za pośrednictwem prywatnych operatorów.

W gminie Bełżyce nie funkcjonuje bezpłatna sieć dostępu do Internetu. Według Projektu Sieć Szerokopasmowa Polski Wschodniej przez teren gminy planowany jest jednakże przebieg węzłów i sieci szerokopasmowej.

Do 2004 roku przeprowadzono kompleksową telefonizację gminy. Na terenie gminy pracują nowoczesne cyfrowe centrale telefoniczne, sieć linii światłowodowych zapewnia dostęp do szerokopasmowej komunikacji elektronicznej. Dodatkowe możliwości stwarza szeroka oferta operatorów telefonii komórkowej Idea, Era-Centertel, oraz Plus GSM (Polkomtel). Cały obszar gminy jest pokryty równomiernym sygnałem.

### 5.1.9. Pozycja gminy w regionalnej i krajowej polityce przestrzennej

W Koncepcji Przestrzennego Zagospodarowania Kraju gmina Bełżyce jako gmina miejsko-wiejska zaliczona została do wiejskich obszarów funkcjonalnych jako ośrodek uczestniczący w procesach rozwojowych. Tak samo została sklasyfikowana w Planie Zagospodarowania Przestrzennego Województwa Lubelskiego (PZP WL). M.in. z uwagi na swoje położenie, a co za tym idzie dobrą dostępność komunikacyjną, oraz powierzchnię i dobre warunki do rozwoju przedsiębiorczości pozarolniczej obszar gminy ma relatywnie duży potencjał i możliwości rozwojowe.

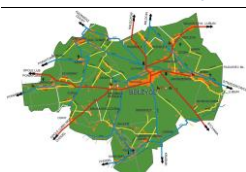
Miasto Bełżyce zostało sklasyfikowane jako ośrodek satelitarny Lubelskiego Obszaru Metropolitalnego tj. miasto wspomagające dyfuzję potencjału metropolitalnego Lublina. W PZPWL<sup>2</sup> zostało ponadto wskazane jako ośrodek lokalny do utrzymania i rozwoju funkcji przemysłowych. Na jego terenie powinno dążyć się również do rozwoju infrastruktury turystycznej celem wykorzystania lokalnych walorów kulturowych. Miasto Bełżyce pełni ponadto bardzo ważną rolę w obsłudze obszaru gminy wiejskiej.

W Strategii Rozwoju Województwa Lubelskiego na lata 2014-2020 gmina Bełżyce, zgodnie z delimitacją granic przewidzianą w PZP WL, została wpisana na listę Obszarów Strategicznej Interwencji jako część Lubelskiego Obszaru Metropolitalnego. Działania interwencyjne na tym obszarze powinny obejmować zwiększenie wewnątrzregionalnej dostępności komunikacyjnej, w tym rozwój systemu transportu niskoemisyjnego, wspieranie konkurencyjności gospodarki, usprawnianie i integrację systemów gospodarki komunalnej, rozwój kultury, rozwój i promocję turystyki oraz wspieranie rozwiązań integrujących przestrzeń w zakresie zagospodarowania przestrzennego.<sup>3</sup>

<sup>2</sup> Plan Zagospodarowania Przestrzennego Województwa Lubelskiego.

<sup>3</sup> Strategia Rozwoju Województwa Lubelskiego na lata 2014-2022, Lublin 2013, s. 81

## Gmina Bełżyce I STRATEGIA ROZWOJU NA LATA 2015 -2022



Urząd Miejski w Bełżycach  
ul. Lubelska 3, 24-200 Bełżyce  
Tel.: 81 517 27 28; Fax: 81 517 25 06  
Email: [gmina@belzyce.pl](mailto:gmina@belzyce.pl)

## 5.2. Infrastruktura społeczna

Pojęcie infrastruktura społeczna należy rozumieć jako zespół urządzeń publicznych stanowiących materialną podstawę przekazu usług socjalnych, oświatowych i kulturowych. W polityce społecznej występuje w dwóch układach: w roli instytucjonalnej i funkcjonalnej. Do infrastruktury społecznej zaliczamy infrastrukturę z zakresu oświaty i edukacji, kultury i sportu, ochrony zdrowia i opieki społecznej, wypoczynku oraz bezpieczeństwa. Od jej stanu zależy poziom życia mieszkańców i ich szanse przyszłego rozwoju.

### 5.2.1. Sytuacja demograficzna

Gminę Bełżyce zamieszkuje 13 443 osoby, co plasuje ją na trzecim miejscu w powiecie lubelskim. Średnia gęstość zaludnienia na obszarze gminy wynosi 100 os/km<sup>2</sup>. Dla porównania gęstość zaludnienia na obszarze województwa lubelskiego wynosi 85os/km<sup>2</sup>, natomiast w powiecie lubelskim przypada średnio 90 os/km<sup>2</sup>. Nieco ponad połowa mieszkańców zamieszkuje tereny wiejskie (6726), pozostała część to mieszkańcy Bełżyc (6717).

**Tabela 8. Liczba mieszkańców gminy Bełżyce z podziałem na poszczególne miejscowości (stan na dzień 31 grudnia 2014 r.)**

LP.	MIEJSCOWOŚĆ	MIESZKAŃCY			
		OGÓŁEM	KOBIETY	MĘŻCZYŹNI	%
1	BELŻYCE	6705	3482	3223	49,9
2	BABIN	871	450	421	6,48
3	CHMIELNIK	293	143	150	2,18
4	CHMIELNIK KOLONIA	412	227	185	3,06
5	CUPLE	195	95	100	1,45
6	JAROSZEWICE	416	215	201	3,09
7	KIERZ	362	175	187	2,69
8	KRĘŻNICA OKRĄGŁA	882	440	442	6,56

## Gmina Bełżyce I STRATEGIA ROZWOJU NA LATA 2015 -2022



Urząd Miejski w Bełżycach  
 ul. Lubelska 3, 24-200 Bełżyce  
 Tel.: 81 517 27 28; Fax: 81 517 25 06  
 Email: [gmina@belzyce.pl](mailto:gmina@belzyce.pl)



9	MALINOWSZCZYŻNA	162	82	80	1,2
10	MATCZYN	520	269	251	3,87
11	PŁOWIZNY	107	52	55	0,79
12	PODOLE	524	263	261	3,89
13	SKRZYNIC	86	47	39	0,64
14	SKRZYNIC KOLONIA	121	60	61	0,9
15	STARE WIERZCHOWISKA	226	111	115	1,68
16	WIERZCHOWISKA DOLNE	107	52	55	0,79
17	WIERZCHOWISKA GÓRNE	218	112	106	1,62
18	WOJCIESZYN	208	102	106	1,55
19	WRONÓW	338	170	168	2,51
20	WYMYŚŁÓWKA	115	62	53	0,86
21	ZAGÓRZE	327	177	150	2,43
22	ZALESIE	133	68	65	0,99
23	ZOSIN	115	53	62	0,86
<b>RAZEM:</b>		<b>13443</b>	<b>6907</b>	<b>6536</b>	<b>100%</b>

Źródło: Opracowanie własne na podstawie danych Urzędu Miejskiego w Bełżycach.

Tabela 9. Liczba mieszkańców w gminach powiatu lubelskiego w 2014 roku.

Msc.	GINA	2015 R.
1.	NIEMCE	18558
2.	JASTKÓW	13559
3.	<b>BEŁŻYCE</b>	<b>13426</b>

## Gmina Bełżyce I STRATEGIA ROZWOJU NA LATA 2015 -2022



Urząd Miejski w Bełżycach  
 ul. Lubelska 3, 24-200 Bełżyce  
 Tel.: 81 517 27 28; Fax: 81 517 25 06  
 Email: [gmina@belzyce.pl](mailto:gmina@belzyce.pl)

4.	KONOPNICA	13016
5.	BYCHAWA	12048
6.	NIEDRZWICA DUŻA	11682
7.	WÓLKA	11309
8.	GŁUSK	9880
9.	GARBÓW	8953
10.	JABŁONNA	7958
11.	STRZYŻEWICE	7954
12.	WOJCIECHÓW	5974
13.	WYSOKIE	4672
14.	KRZCZONÓW	4605
15.	BORZECHÓW	3820
16.	ZAKRZEW	2945

Źródło: Opracowanie własne na podstawie danych BDL GUS.

Na terenie gminy występuje niewielka przewaga zamieszkałych kobiet nad mężczyznami, która stale utrzymuje się na przestrzeni ostatnich lat. Stan i charakterystykę zaludnienia gminy w latach 2005-2014 przedstawia poniższa tabela.

Tabela 10. Liczba kobiet i mężczyzn w gminie Bełżyce w latach 2005-2013.

ROK	LICZBA MIESZKAŃCÓW	MĘŻCZYŹNI	KOBIETY
2014	13426	6533	6893
2013	13502	6584	6918
2012	13553	6609	6944
2011	13588	6613	6975
2010	13620	6630	6990
2009	13811	6708	7103
2008	13809	6698	7111
2007	13842	6696	7146
2006	13841	6704	7137
2005	13900	6749	7151

Źródło: Opracowanie własne na podstawie danych BDL GUS.

W gminie Bełżyce, nieco inaczej niż pokazuje tendencja w województwie czy powiecie, dopiero w ostatnich latach, można zaobserwować zjawisko ujemnego przyrostu naturalnego. Oznacza to, iż w danym roku więcej osób umiera niż się rodzi. Opisana sytuacja miała miejsce trzykrotnie - w 2006 roku, kiedy wskaźnik przyrostu naturalnego na 1000 ludności wyniósł - 0,4 oraz w latach 2012-2013 kiedy jego wartość wynosiła - odpowiednio -1,3 i - 0,7. W latach 2006-2013 umieralność wśród kobiet i mężczyzn na terenie gminy kształtowała się na podobnym poziomie. Podkreślić należy, iż od roku 2007 nie miały miejsca zgony niemowląt. Urodzenia żywe wśród

## Gmina Bełżyce I STRATEGIA ROZWOJU NA LATA 2015 -2022



Urząd Miejski w Bełżycach  
 ul. Lubelska 3, 24-200 Bełżyce  
 Tel.: 81 517 27 28; Fax: 81 517 25 06  
 Email: [gmina@belzyce.pl](mailto:gmina@belzyce.pl)

kobiet i mężczyzn są natomiast na zbliżonym poziomie.

**Tabela 11. Urodzenia żywe i zgony w latach 2005-2013.**

	2005	2006	2007	2008	2009	2010	2011	2012	2013	2014
<b>URODZENIA ŻYWE NA 1000 LUDNOŚCI</b>	10,5	9,9	10,8	11,2	10,8	10,3	10,9	9,3	10,9	10,8
<b>ZGONY NA 1000 LUDNOŚCI</b>	10,25	10,22	10,46	10,98	10,49	9,96	10,20	10,62	11,55	10,75
<b>PRZYRÓST NATURALNY NA 1000 LUDNOŚCI</b>	0,3	-0,4	0,4	0,2	0,3	0,4	0,7	-1,3	-0,7	0

Źródło: Opracowanie własne na podstawie danych BDL GUS.

Gminę charakteryzuje również ujemny wskaźnik migracji, co oznacza większą liczbę osób wymeldowanych, niż zameldowanych na jej terenie w ciągu jednego roku. Średnia wartość salda migracji w latach 2005 -2014 wyniosła -41 osób. W ciągu ostatnich 10 lat ani razu nie odnotowano dodatniego salda migracji. Sytuację tę należy tłumaczyć słabą infrastrukturą techniczną, a w szczególności drogową, wysokim bezrobociem oraz brakiem skutecznej promocji gminy. Jednocześnie należy mieć świadomość, że w ciągu ostatnich trzech lat zaszło wiele pozytywnych zmian, mogących odwrócić ten trend. Może się do tego przyczynić modernizacja drogi krajowej nr 747, która zapewnia nie tylko dogodny i szybki połączenie ze stolicą województwa, ale również sprawny dojazd do nowej przeprawy na Wiśle. Opracowano również Plan Zagospodarowania Przestrzennego zarówno dla miasta jak i gminy. Szansą dla Bełżyc jest ponadto bliskość Lublina, a tym samym proces jego suburbanizacji.

### 5.2.2. Wiek i struktura wykształcenia mieszkańców

Ludność gminy Bełżyce należy do społeczeństw starzejących się. W roku 2009 średnia wieku wynosiła 42,7 a w roku 2013-43,2 i bardzo powoli rośnie. Można zatem zaobserwować tendencję do starzenia się społeczeństwa.

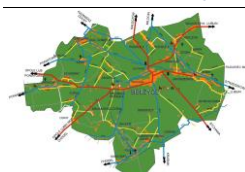
**Tabela 12. Średnia wieku mieszkańców w gminie Bełżyce w latach 2009-2013.**

ROK	2009	2010	2011	2012	2013
<b>ŚREDNIA WIEKU W LATACH</b>	42,7	42,8	43,0	43,1	43,2

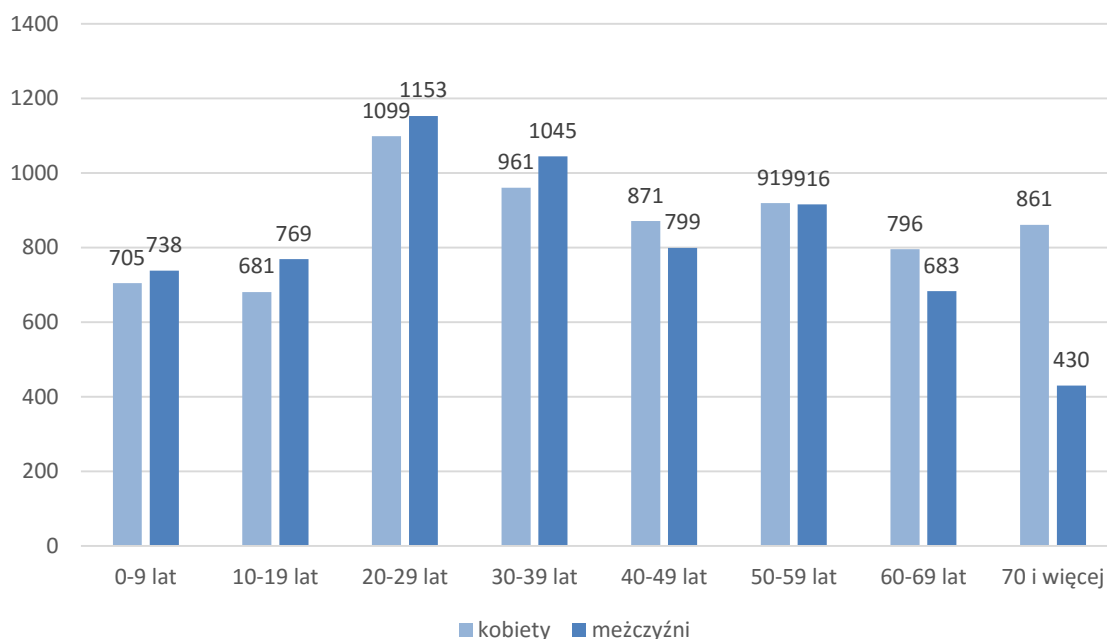
Źródło: Opracowanie własne na podstawie danych Urzędu Miejskiego w Bełżycach.

W strukturze płciowej widać, iż zdecydowana przewaga kobiet nad mężczyznami występuje powyżej 70 roku życia. Mężczyźni przeważają natomiast w kategoriach wiekowych od urodzenia do 39 roku życia.

**Wykres 1. Struktura ludności wg płci i wieku.**



Urząd Miejski w Bełżycach  
ul. Lubelska 3, 24-200 Bełżyce  
Tel.: 81 517 27 28; Fax: 81 517 25 06  
Email: [gmina@belzyce.pl](mailto:gmina@belzyce.pl)



Źródło: Opracowanie własne na podstawie danych BDL GUS.

Na podstawie analiz danych GUS można stwierdzić, iż odsetek osób w wieku produkcyjnym w ujęciu rocznym, w przeciągu ostatnich trzech lat utrzymuje się na zbliżonym poziomie – patrz tabela nr 20. Na podstawie tych samych danych należy również stwierdzić, iż odsetek osób w wieku produkcyjnym jest większy niż osób w wieku poprodukcyjnym w związku z czym struktura ludności wg grup ekonomicznych jest korzystna.

**Tabela 13. Charakterystyka zaludnienia na terenie gminy Belzyce w 2014 roku.**

	2012	2013	2014
<b>LICZBA MIESZKAŃCÓW OGÓŁEM</b>	<b>13578</b>	<b>13484</b>	<b>13443</b>
<b>W WIEKU PRZEDPRODUKCYJNYM</b>	2785	2915	2543
<b>W WIEKU PRODUKCYJNYM</b>	8378	8176	8555
- W TYM KOBIETY	3989	3888	4057
- W TYM MĘŻCZYŹNI	4389	4288	4498
<b>W WIEKU POPRODUKCYJNYM</b>	2415	2393	2345

Źródło: Opracowanie własne na podstawie danych BDL GUS

Wartość wskaźnika obciążenia demograficznego dla Gminy Belzyce wynosi 57,3 i jest on niższy niż w powiecie lubelskim 59,4 i niższy niż wartość wskaźnika dla województwa wynosząca 60,2. Wskaźnik ten stanowi syntetyczną miarę sytuacji demograficznej i mówi, ile osób młodszych

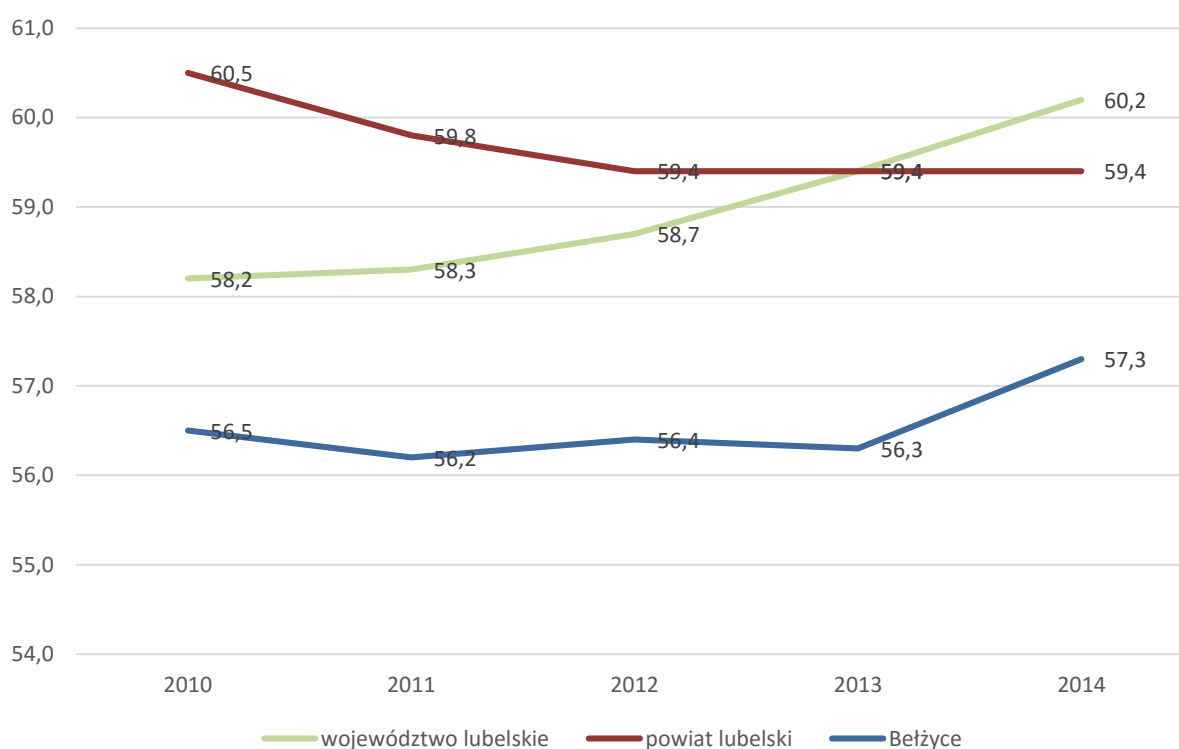
## Gmina Belzyce I STRATEGIA ROZWOJU NA LATA 2015 -2022



Urząd Miejski w Bełżycach  
ul. Lubelska 3, 24-200 Bełzyce  
Tel.: 81 517 27 28; Fax: 81 517 25 06  
Email: [gmina@belzyce.pl](mailto:gmina@belzyce.pl)

i starszych przypada na jedną osobę w wieku produkcyjnym, czyli ile średnio osób znajduje się na utrzymaniu jednej osoby. Jego wysoka wartość ma niekorzystny wpływ na lokalny rynek pracy i powoduje sytuację, w której zbyt duża liczba mieszkańców utrzymuje się ze świadczeń socjalnych. W ciągu ostatnich dwóch lat wskaźnik obciążenia demograficznego dla gminy wzrósł - z poziomu 56,3 do 57,3.

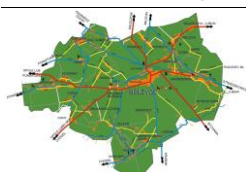
**Wykres 2. Wskaźnik obciążenia demograficznego.**



Źródło: Opracowanie własne na podstawie danych BDL GUS.

Mieszkańcy gminy Bełżyce tylko w niewielkim stopniu mogą wykazać się dobrym wykształceniem. Niestety ostatnie dane GUS na ten temat, na poziomie gminy pochodzą z 2002 r., co oznacza, iż **stan faktyczny jest na pewno nieco inny**. Wykształcenie wyższe w 2002 roku posiadało ok. 5,35 % osób. Biorąc jednakże pod uwagę ogólnopolski trend wzrostu liczby osób studiujących, należy założyć, iż liczba osób zamieszkałych na terenie gminy i posiadających wykształcenie wyższe jest obecnie znacznie większa i będzie rosła. Wykształcenie średnie posiada około 22% mieszkańców. Około 30% ludności gminy legitymuje się natomiast wykształceniem podstawowym lub niższym, co jest efektem przestarzałej struktury gospodarczej opartej o niskoefektywną produkcję rolną i co w znaczący sposób wpływa na konkurencyjność gminy. Należy bowiem podkreślić, iż wykształcenie jest czynnikiem stymulującym rozwój społeczno-gospodarczy i aktywność ekonomiczną ludności. W nieco lepszej sytuacji znajduje się ok 30% mieszkańców gminy, legitymujących się wykształceniem zawodowym. Stanowią oni bowiem pewien zasób wykwalifikowanej siły roboczej. Wyzwaniem

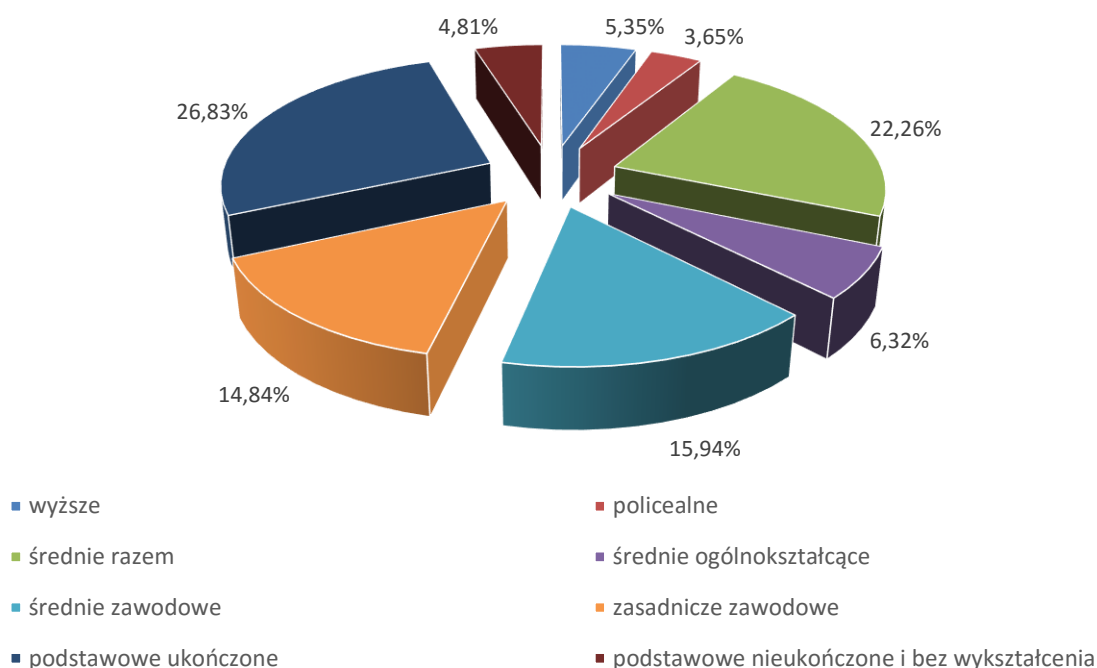
## Gmina Bełżyce I STRATEGIA ROZWOJU NA LATA 2015 -2022



Urząd Miejski w Bełżycach  
 ul. Lubelska 3, 24-200 Bełżyce  
 Tel.: 81 517 27 28; Fax: 81 517 25 06  
 Email: [gmina@belzyce.pl](mailto:gmina@belzyce.pl)

dla gminy jest takie dostosowanie lokalnego rynku pracy, aby spełniał on aspiracje i oczekiwania osób po studiach. W przeciwnym razie należy liczyć się z odpływem najlepiej wykształczonej części społeczeństwa do większych ośrodków miejskich. Gmina Bełżyce powinna również zadbać o stworzenie dobrych warunków dla nowych inwestorów, którzy byliby w stanie skorzystać z pozostającej do ich dyspozycji wykwalifikowanej siły roboczej.

**Wykres 3. Struktura wykształcenia mieszkańców w gminie Bełżyce w 2002 r.**



Źródło: Opracowanie własne na podstawie danych GUS.

Dane pochodzące z Narodowego Spisu Powszechnego z 2011 roku potwierdzają tendencje opisane powyżej tj. wzrost odsetka osób z wykształceniem wyższym oraz spadek liczby osób legitymujących się wykształceniem podstawowym lub jego całkowitym brakiem. Dotyczy to zarówno całego województwa lubelskiego jak i powiatu lubelskiego.

**Tabela 14. Struktura wykształcenia w województwie lubelskim i powiecie lubelskim w 2002r i 2011 r.**

WOJEWÓDZTWO	2002	ŚREDNIE				2011
		WYŻSZE	I POLICEALNE, OGÓLNOKSZTAŁ CĄCE I ZAWODOWE	ZASADNICZE ZAWODOWE	PODSTAWOWE UKOŃCZONE	
		9,43%	31,23%	20,34%	33,64%	5,37%

## Gmina Bełżyce I STRATEGIA ROZWOJU NA LATA 2015 -2022



Urząd Miejski w Bełżycach  
ul. Lubelska 3, 24-200 Bełżyce  
Tel.: 81 517 27 28; Fax: 81 517 25 06  
Email: [gmina@belzyce.pl](mailto:gmina@belzyce.pl)

LUBELSKIE POWIAT LUBELSKI	2011	21,32%	41,59%	6,97%	27,68%	2,45%
	2002	5,85%	25,80%	24,22%	38,19%	5,94%
	2011	19,36%	39,44%	7,67%	31,02%	2,51%

Źródło: Opracowanie własne na podstawie danych BDL GUS.

W strukturze płciowej wykształcenia praktycznie na każdym poziomie, z wyjątkiem średniego zawodowego i zasadniczego zawodowego, dominują kobiety. Strukturę wykształcenia mieszkańców gminy prezentuje szczegółowo poniższa tabela.

Tabela 15. Struktura wykształcenia w gminie Bełżyce w podziale na płeć w 2002 r.

	WYŻSZE	POLICEALNE	ŚREDNIE RAZEM	ŚREDNIE OGÓLNOKSZTAŁCĄCE	ŚREDNIE ZAWODOWE	ZASADNICZE ZAWODOWE	PODSTAWOWE UKOŃCZONE	PODSTAWOWE NIEUKOŃCZONE I BEZ WYKSZTAŁCENIA
OGÓŁEM	5,35%	3,65%	22,26%	6,32%	15,94%	14,84%	26,83%	4,81%
MĘŻCZYŹNI	2,17%	0,73%	10,40%	1,74%	8,66%	9,61%	12,59%	1,85%
KOBIETY	3,18%	2,92%	11,86%	4,58%	7,28%	5,23%	14,24%	2,97%

Źródło: Opracowanie własne na podstawie danych BDL GUS.

### 5.2.3. Gospodarstwa domowe oraz źródła ich utrzymania

Gospodarstwo domowe to jeden z podstawowych podmiotów gospodarczych. Tworzy je osoba lub zespół osób, które zamieszkują razem i wspólnie się utrzymują. Ostatnie dane na temat struktury gospodarstw domowych na poziomie gminy, sporządzone przez GUS pochodzą z 2002 roku. W związku z tym stan ten może się w pewnym stopniu różnić od faktycznego. W 2002 roku w gminie znajdowało się 4 472 gospodarstw. Z tego najwięcej stanowiły gospodarstwa jednoosobowe (22,32%) a następnie dwuosobowe (20,37%) i czterosobowe (19,79%). Gospodarstwa zamieszkiwane przez 5 osób i więcej stanowiły w gminie 18,85%. Najmniej było natomiast gospodarstw trzyosobowych (18,67%).

Tabela 16. Gospodarstwa domowe wg liczby osób w 2002 roku.

GOSPODARSTWA DOMOWE						
LICZBA OSÓB	1 OSOBA	2 OSOBY	3 OSOBY	4 OSOBY	5 OSÓB I WIĘCEJ	OGÓŁEM

## Gmina Bełżyce | STRATEGIA ROZWOJU NA LATA 2015 -2022

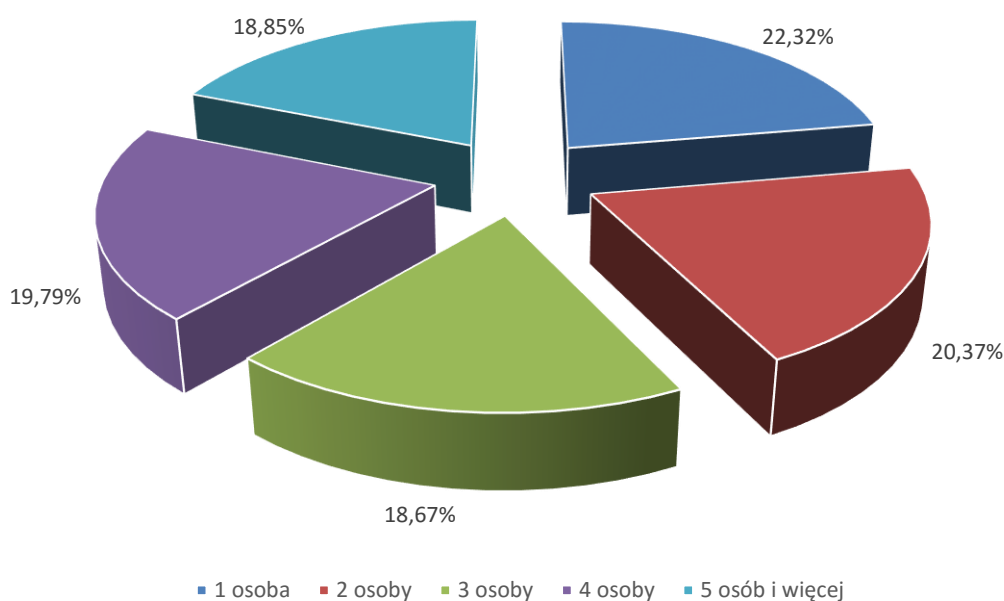


Urząd Miejski w Bełżycach  
ul. Lubelska 3, 24-200 Bełżyce  
Tel.: 81 517 27 28; Fax: 81 517 25 06  
Email: [gmina@belzyce.pl](mailto:gmina@belzyce.pl)

IŁOŚĆ GOSPODARSTW	998	911	835	885	843	4 472
PROCENT	22,32%	20,37%	18,67%	19,79%	18,85%	100,00%

Źródło: Opracowanie własne na podstawie danych BDL GUS.

Wykres 4. Gospodarstwa domowe wg liczby osób w % w 2002 r.



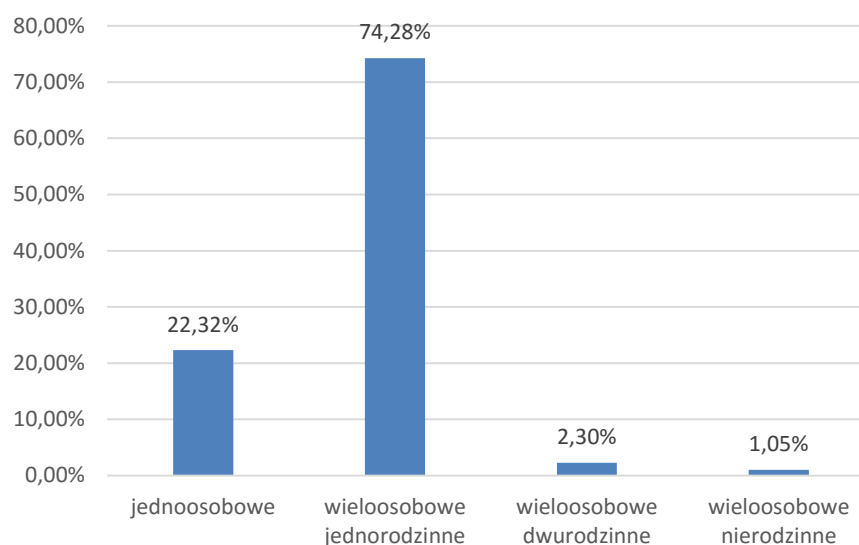
Źródło: Opracowanie własne na podstawie danych BDL GUS.

Pod względem składu rodzinnego w 2002 roku najczęściej było gospodarstw wieloosobowych jednorodzinnych- 3 332 (74,28%) a następnie jednoosobowych- 998 (22,32%) i wieloosobowych dwurodzinnych- 103 (2,30%). Najmniej, bo tylko 47 (1,05%), odnotowano gospodarstw wieloosobowych nierodzinnych.

Wykres 5. Gospodarstwa domowe wg składu rodzinnego w 2002 roku.







Źródło: Opracowanie własne na podstawie danych BDL GUS.

Zgodnie z danymi GUS z 2002 roku 54,59% gospodarstw domowych utrzymywało się ze źródeł zarobkowych. W tym najważniejsze źródło dochodów mieszkańców gminy stanowiła praca najemna, którą wykonują osoby zatrudnione na podstawie stosunku pracy, czy wykonujące pracę nakładczą. Pracą na rachunek własny- tzn. pracą we własnym gospodarstwie rolnym lub własnej firmie trudniło się 18,90% wszystkich podmiotów gospodarczych. Podstawą utrzymania aż 43,58% gospodarstw domowych były natomiast źródła niezarobkowe takie jak emerytury, renty i zasiłki.

**Tabela 17. Rodzaj źródła utrzymania gospodarstw domowych w gminie Belzyce.**

RODZAJ ŹRÓDŁA UTRZYMANIA	LICZBA GOSPODARSTW	%
<b>PRACA NAJEMNA, W TYM:</b>	<b>1 596</b>	<b>35,69%</b>
POZA ROLNICTWEM W SEKTORZE PUBLICZNYM	1 085	24,26%
POZA ROLNICTWEM W SEKTORZE PRYWATNYM	470	10,51%
W ROLNICTWIE W SEKTORZE PUBLICZNYM	3	0,07%
W ROLNICTWIE W SEKTORZE PRYWATNYM	38	0,85%
<b>PRACA NA RACHUNEK WŁASNY, W TYM:</b>	<b>845</b>	<b>18,90%</b>
POZA ROLNICTWEM	193	4,32%
W SWOIM GOSPODARSTWIE ROLNYM	647	14,47%

## Gmina Belzyce I STRATEGIA ROZWOJU NA LATA 2015 -2022



Urząd Miejski w Bełżycach  
 ul. Lubelska 3, 24-200 Bełzyce  
 Tel.: 81 517 27 28; Fax: 81 517 25 06  
 Email: [gmina@belzyce.pl](mailto:gmina@belzyce.pl)

W ROLNICTWIE POZA SWOIM GOSPODARSTWEM ROLNYM	5	0,11%
<b>NIEZAROBKOWE, W TYM:</b>	<b>1 949</b>	<b>43,58%</b>
EMERYTURA PRACOWNICZA, KOMBATANCKA I POCHODNE	632	14,13%
EMERYTURA ROLNA	450	10,06%
RENTA Z TYTUŁU NIEZDOLNOŚCI DO PRACY	615	13,75%
RENTA SOCJALNA	16	0,36%
RENTA RODZINNA	90	2,01%
ZASIŁEK DLA BEZROBOTNYCH	49	1,10%
ZASIŁEK POMOCY SPOŁECZNEJ	28	0,63%
INNE NIEZAROBKOWE ŹRÓDŁO	69	1,54%
<b>NA UTRZYMANIU</b>	<b>66</b>	<b>1,48%</b>
<b>NIEUSTALONE</b>	<b>9</b>	<b>0,20%</b>
<b>INNE DOCHODY</b>	<b>7</b>	<b>0,16%</b>
<b>OGÓŁEM</b>	<b>4 472</b>	<b>100,00%</b>

Źródło: Opracowanie własne na podstawie danych BDL GUS.

#### 5.2.4. Sytuacja mieszkaniowa (mieszkalnictwo)

Sytuacja mieszkaniowa w gminie jest bardzo ważnym czynnikiem świadczącym o rozwoju gospodarczym gminy i społeczeństwa. W 2013 roku w zasobach mieszkaniowych gminy znajdowało się ponad 3 tys. budynków mieszkalnych a ponad 4 tys. samych mieszkań. Widać, iż od roku 2011 ich liczba stale rośnie. Podobny wzrost widać również w przeciętnej powierzchni użytkowej przypadającej na 1 mieszkańca. Szczegółowe dane na temat zasobów mieszkaniowych gminy zawiera poniższa tabela.

Tabela 18. Zasoby mieszkaniowe gminy Bełżyce w latach 2011 – 2013.

	2011	2012	2013
IŁOŚĆ BUDYNKÓW MIESZKALNYCH	3146	3165	3187
IŁOŚĆ MIESZKAŃ	4184	4231	4253
POWIERZCHNIA UŻYTKOWA MIESZKAŃ W M <sup>2</sup>	353 768	357 849	360 914
PRZECIĘTNA POWIERZCHNIA UŻYTKOWA 1 MIESZKANIA W M <sup>2</sup>	84,6	84,6	84,9

## Gmina Bełżyce I STRATEGIA ROZWOJU NA LATA 2015 -2022



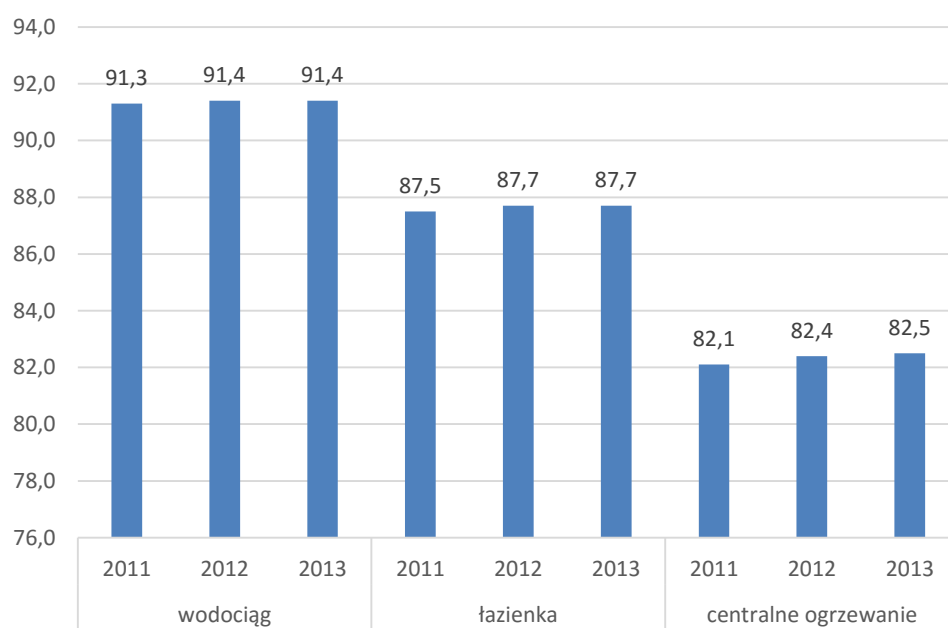
Urząd Miejski w Bełżycach  
ul. Lubelska 3, 24-200 Bełżyce  
Tel.: 81 517 27 28; Fax: 81 517 25 06  
Email: [gmina@belzyce.pl](mailto:gmina@belzyce.pl)

PRZECIĘTNA POWIERZCHNIA UŻYTKOWA MIESZKANIA NA 1 OSOBĘ W M <sup>2</sup>	26,0	26,4	26,7
IŁOŚĆ MIESZKAŃ NA 1 000 MIESZKAŃCÓW	307,9	312,2	315,0
IŁOŚĆ PUSTOSTANÓW	0	0	1
IŁOŚĆ MIESZKAŃ SOCJALNYCH	8	6	4
POWIERZCHNIA UŻYTKOWA MIESZKAŃ SOCJALNYCH W M <sup>2</sup>	201	176	108

Źródło: Opracowanie własne na podstawie danych BDL GUS

W celu oceny stanu jakości mieszkań w gminie, ważna jest ich analiza pod względem wyposażenia w instalacje. Jak widać na poniższych wykresach, w ciągu ostatnich lat, nie wszystkie mieszkania stwarzały korzystne warunki życia dla ich lokatorów. Zdecydowanie gorsza sytuacja ma miejsce na wsiach, gdzie niewiele ponad 70% lokali posiada łazienki, a tylko 61,4% jest objętych centralnym ogrzewaniem. Pocięszający jest jednak fakt, iż od 2011 roku zauważalny jest wzrost liczby mieszkań wyposażonych właśnie w łazienki, centralne ogrzewanie oraz wodociągi.

**Wykres 6. Mieszkania wyposażone w instalacje w % ogółu mieszkań w miastach.**

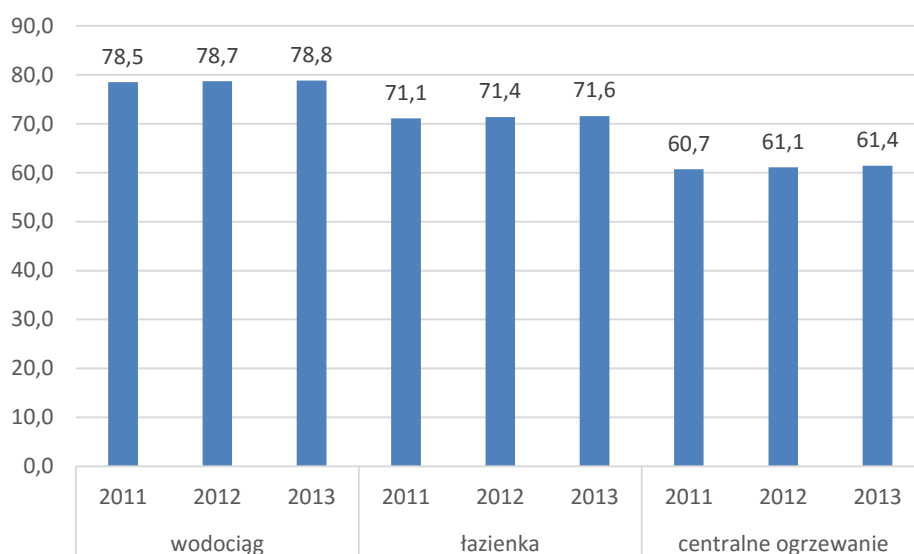


Źródło: Opracowanie własne na podstawie danych BDL GUS.

**Wykres 7. Mieszkania wyposażone w instalacje w % ogółu mieszkań na wsiach.**



Urząd Miejski w Bełżycach  
 ul. Lubelska 3, 24-200 Bełżyce  
 Tel.: 81 517 27 28; Fax: 81 517 25 06  
 Email: [gmina@belzyce.pl](mailto:gmina@belzyce.pl)



Źródło: Opracowanie własne na podstawie danych BDL GUS.

Warto również wspomnieć o wypłacanych przez gminę dodatkach mieszkaniowych. Tylko w roku 2013 na cel ten zostało przeznaczone **327 485 zł w ramach 1 551 dodatków**, co w przeliczeniu na jednorazową pomoc średnio daje **211 zł**. Jest to najwyższa przeciętna kwota od 2011 roku.

**Tabela 19. Liczba i kwoty wypłaconych dodatków mieszkaniowych w latach 2011 – 2013.**

	2011	2012	2013
LICZBA DODATKÓW	1602	1588	1551
KWOTA DODATKÓW W ZŁ	301330	328102	327485
ŚREDNIA KWOTA ZŁ	188,10	206,61	211,14

Źródło: Opracowanie własne na podstawie danych BDL GUS

### 5.2.5. Infrastruktura oświatowo-edukacyjna

Dbałość o rozwój edukacji publicznej należy do najważniejszych zadań samorządów lokalnych. Infrastruktura edukacyjna na terenie gminy przedstawia się dość korzystnie. Na jej obszarze funkcjonuje dziewięć publicznych placówek szkolnych oraz jedno Samorządowe Przedszkole Publiczne. W 2011 r. dzięki realizacji projektu współfinansowanego ze środków Europejskiego Funduszu Społecznego, gmina utworzyła ponadto cztery punkty przedszkolne. Na terenie gminy Bełżyce działają również dwie szkoły społeczne i trzy niepubliczne przedszkola. Poniższa analiza ogranicza się wyłącznie do szkół publicznych.

**Tabela 20. Wykaz publicznych i niepublicznych placówek oświatowo-edukacyjnych na terenie gminy Bełżyce.**

#### PLACÓWKI PUBLICZNE

## Gmina Bełżyce I STRATEGIA ROZWOJU NA LATA 2015 -2022



Urząd Miejski w Bełżycach  
ul. Lubelska 3, 24-200 Bełżyce  
Tel.: 81 517 27 28; Fax: 81 517 25 06  
Email: [gmina@belzyce.pl](mailto:gmina@belzyce.pl)

**ZESPOŁY SZKÓŁ**

- ZESPÓŁ SZKÓŁ NR 1 IM. JANA PAWŁA II W BEŁŻYCACH
- ZESPÓŁ SZKÓŁ NR 2 IM KRÓLOWEJ JADWIGI W BEŁŻYCACH
- ZESPÓŁ SZKÓŁ IM MIKOŁAJA KOPERNIKA W BEŁŻYCACH
- ZESPÓŁ SZKÓŁ TECHNICZNYCH IM. TADEUSZA KOŚCIUSZKI W BEŁŻYCACH

**SZKOŁY PODSTAWOWE**

- SZKOŁA PODSTAWOWA W BABINIE
- SZKOŁA PODSTAWOWA W MATCZYNI
- SZKOŁA PODSTAWOWA W WIERZCHOWISKACH
- SZKOŁA PODSTAWOWA W KRZU
- SZKOŁA PODSTAWOWA W CHMIELNIKU

**PRZEDSZKOLA I PUNKTY PRZEDSZKOLNE**

- SAMORZĄDOWE PRZEDSZKOLE PUBLICZNE W BEŁŻYCACH
- PUNKT PRZEDSZKOLNY PRZY SZKOLE PODSTAWOWEJ W MATCZYNI
- PUNKT PRZEDSZKOLNY PRZY SZKOLE PODSTAWOWEJ W BABINIE
- PUNKT PRZEDSZKOLNY PRZY SZKOLE PODSTAWOWEJ W KRZU
- PUNKT PRZEDSZKOLNY PRZY SZKOLE PODSTAWOWEJ W BEŁŻYCACH

**PLACÓWKI NIEPUBLICZNE****SZKOŁY**

- SPOŁECZNA SZKOŁA MUZYCZNA I STOPNIA IM. HENRYKA WIENIAWSKIEGO W BEŁŻYCACH
- SPOŁECZNA SZKOŁA PODSTAWOWA W WE WRONOWIE

**PRZEDSZKOLA**

- RODZINNE PRZEDSZKOLE „U PANA KLEKSA” W BEŁŻYCACH
- NIEPUBLICZNE PRZEDSZKOLE „PLASTUS” W BEŁŻYCACH

**Gmina Bełżyce I STRATEGIA ROZWOJU NA LATA 2015 -2022**

Urząd Miejski w Bełżycach  
 ul. Lubelska 3, 24-200 Bełżyce  
 Tel.: 81 517 27 28; Fax: 81 517 25 06  
 Email: [gmina@belzyce.pl](mailto:gmina@belzyce.pl)

## - NIEPUBLICZNE PRZEDSZKOLE „KOLOROWY DOMEK” W BEŁŻYCACH

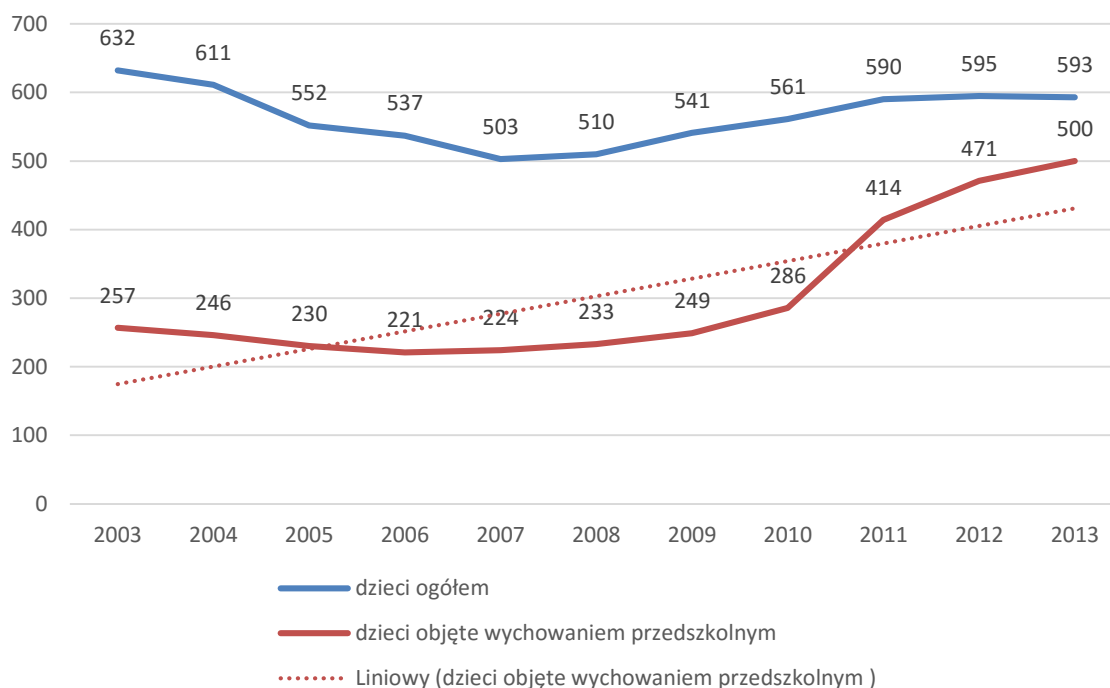
Źródło: Opracowanie własne na podstawie danych z Urzędu Miejskiego.

Jak ilustruje poniższy wykres w ciągu ostatnich lat znacznie wzrosła liczba dzieci objętych wychowaniem przedszkolnym. Liczba ta rośnie nieprzerwanie od 2005 roku. Odsetek dzieci uczęszczających do przedszkoli wzrósł znacznie w 2011 roku, kiedy to wychowaniem przedszkolnym zostało objęte 70,17% dzieci. Dla porównania jeszcze w 2010 roku odsetek dzieci uczęszczających do gminnych przedszkoli wynosił zaledwie 50,98%. Obserwując obecny trend, przedstawiony na wykresie 8 można przewidywać, że zapotrzebowanie na dostęp do edukacji przedszkolnej będzie systematycznie wzrastało. W związku z tym zabezpieczenie dzieciom możliwości uczęszczania do klas przedszkolnych jest jednym z kluczowych zadań przed którymi stać będzie gmina w najbliższej przyszłości.

Wykres 8. Stosunek wszystkich dzieci w wieku 3-6 lat do dzieci objętych wychowaniem przedszkolnym na terenie gminy Bełżyce w latach 2003-2013.



Urząd Miejski w Bełżycach  
ul. Lubelska 3, 24-200 Bełżyce  
Tel.: 81 517 27 28; Fax: 81 517 25 06  
Email: [gmina@belzyce.pl](mailto:gmina@belzyce.pl)



Źródło: Opracowanie własne na podstawie danych BDL GUS.

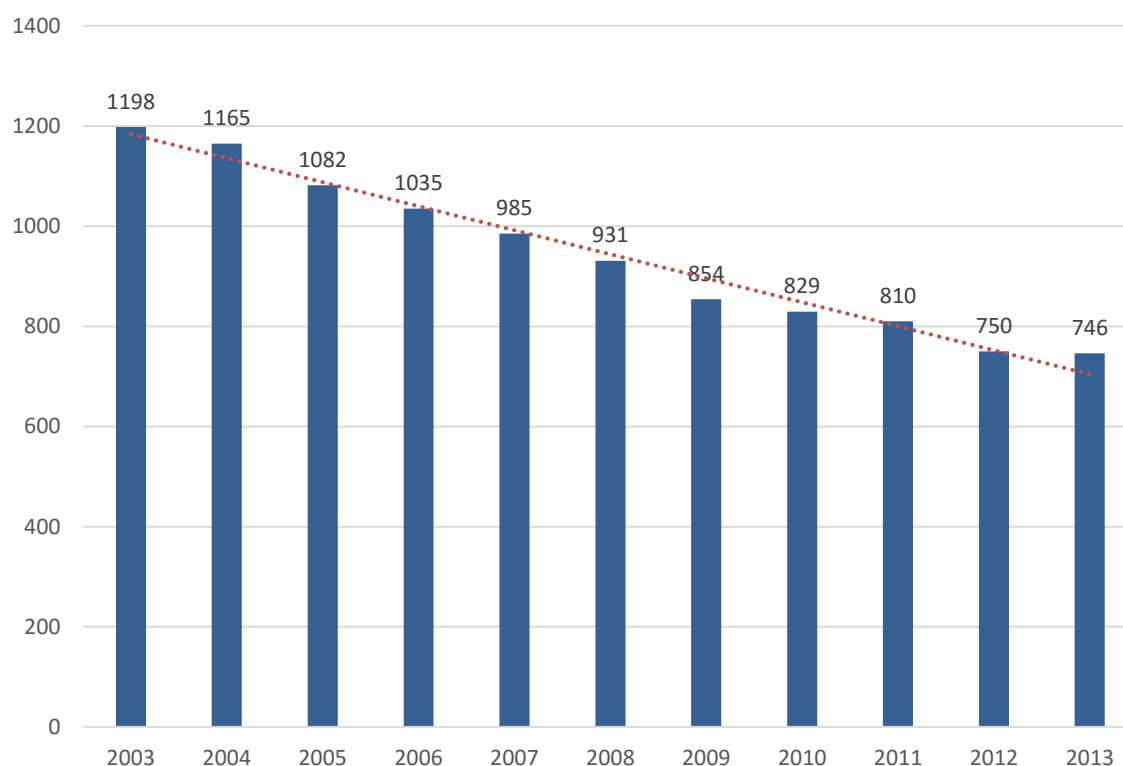
Niestety sytuacja dotycząca kolejnych etapów edukacji nie wygląda tak pozytywnie. Jak ilustruje wykres 9 liczba uczniów szkół podstawowych w gminie Bełżyce spada nieprzerwanie od 2003 roku. **W porównaniu z rokiem 2003, w 2013 liczba ta spadła aż o 37,73 %.** Zmniejszenie liczby uczniów przekłada się na rosnące koszty utrzymywania szkół. W przyszłości może to powodować zmniejszanie się liczby etatów dla nauczycieli (w latach 2011-2013 liczba nauczycieli zatrudnionych w szkołach podstawowych w przeliczeniu na liczbę etatów wynosiła kolejno- 75,74; 67,85 i 65,98). Jak obrazuje wykreślona linia trendu, w kolejnych latach można prognozować dalszy spadek liczby uczniów uczęszczających do szkół podstawowych na terenie gminy.

Wykres 9. Liczba uczniów uczęszczających do szkół podstawowych w Gminie Bełżyce w latach 2003-2013.

## Gmina Bełżyce I STRATEGIA ROZWOJU NA LATA 2015 -2022



Urząd Miejski w Bełżycach  
 ul. Lubelska 3, 24-200 Bełżyce  
 Tel.: 81 517 27 28; Fax: 81 517 25 06  
 Email: [gmina@belzyce.pl](mailto:gmina@belzyce.pl)

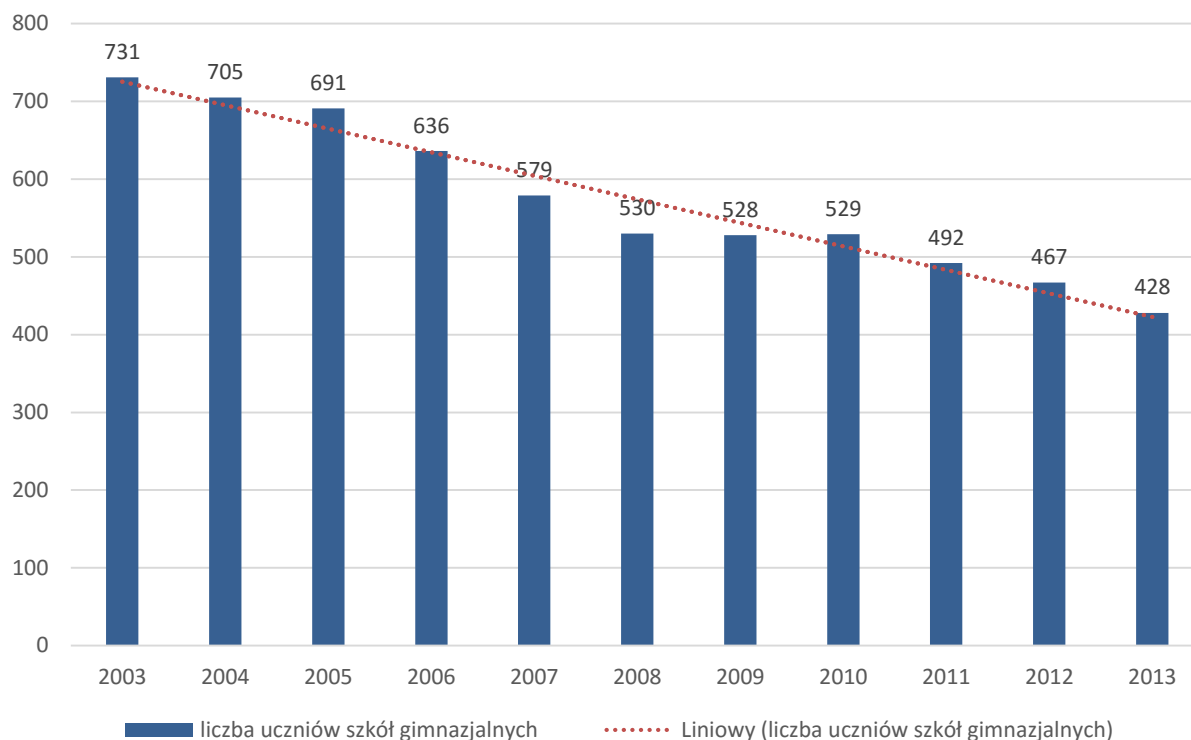


Źródło: Opracowanie własne na podstawie danych BDL GUS.

Sytuacja dotycząca liczby uczniów uczęszczających do gimnazjów wygląda podobnie jak w przypadku szkół podstawowych. Liczba uczniów (z niewielkim wyjątkiem w 2010 roku) maleje nieprzerwanie od 2003 roku. **W przypadku gimnazjów spadek w ciągu 10 lat był nieznacznie większy niż w szkołach podstawowych i wyniósł 41,45%.** Również w tym przypadku prognoza na kolejne lata wypada niekorzystnie. Prognozuje się, że liczba uczniów gimnazjów będzie się systematycznie zmniejszać.





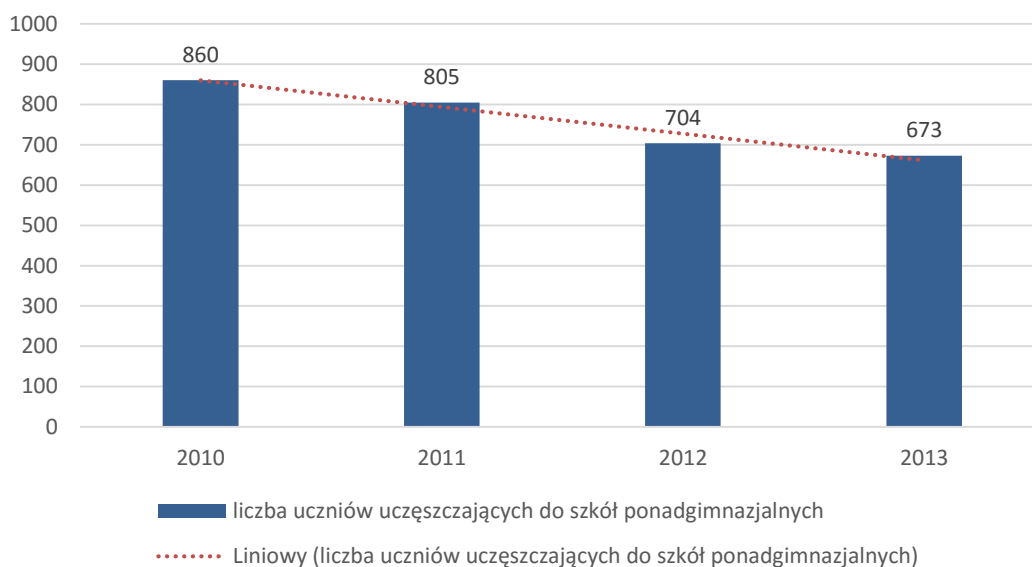
**Wykres 10. Liczba uczniów uczęszczających do gimnazjum w Gminie Belżyce w latach 2003-2013.**

Źródło: Opracowanie własne na podstawie danych BDL GUS.

Podobny trend malejącej liczby uczniów można odnotować również w szkołach ponadgimnazjalnych na terenie gminy. W ciągu czterech lat 2010-2013, liczba uczniów zmalała aż o 21,74 %. Wykreślona poniżej linia trendu wskazuje, iż w kolejnych latach należy spodziewać się dalszego spadku liczby uczniów uczęszczających do szkół ponadgimnazjalnych.

**Wykres 11. Liczba uczniów szkół ponadgimnazjalnych w gminie Belżyce w latach 2010-2013.**

Urząd Miejski w Belżycach  
 ul. Lubelska 3, 24-200 Belżyce  
 Tel.: 81 517 27 28; Fax: 81 517 25 06  
 Email: [gmina@belzyce.pl](mailto:gmina@belzyce.pl)



Źródło: Opracowanie własne na podstawie danych BDL GUS.

W latach 2008-2013 kwota wydatków na oświatę w gminie Bełżyce znacznie przekraczała kwotę otrzymywanych subwencji na cele oświatowe - w 2013r. aż o 6 235 028 zł. Różnicę pomiędzy wysokością otrzymanej subwencji a wydatkami na oświatę i wychowanie gmina zmuszona jest pokrywać z własnych środków. Jak wynika z danych GUS, kwota wydatków na oświatę dosyć mocno wzrosła w 2011 roku (o 27,96% w stosunku do roku poprzedniego). Od tamtej pory natomiast nieznacznie zmalała i utrzymuje się na względnie stałym poziomie.

**Zmniejszająca się liczba uczniów oraz tak duża różnica między wydatkami a otrzymywaną subwencją oświatową może sprawić, że w przyszłości niezbędna będzie reorganizacja istniejącej sieci szkół z terenu gminy Bełżyce.**

**Tabela 21. Porównanie wysokości subwencji oświatowej i wydatków na oświatę w gminie Bełżyce w PLN.**

	2008	2009	2010	2011	2012	2013
<b>SUBWENCJA NA CELE OŚWIATOWE</b>	6 319 460	6 550 453	6 511 060	6 882 097	7 372 094	6 876 499
<b>WYDATKI NA OŚWIATĘ</b>	9 139 277	9 761 146	10 744 598	13 748 376	13 171 205	13 111 527
<b>RÓŻNICA</b>	-2 819 817	-3 210 693	-4 233 538	-6 866 279	-5 799 111	-6 235 028

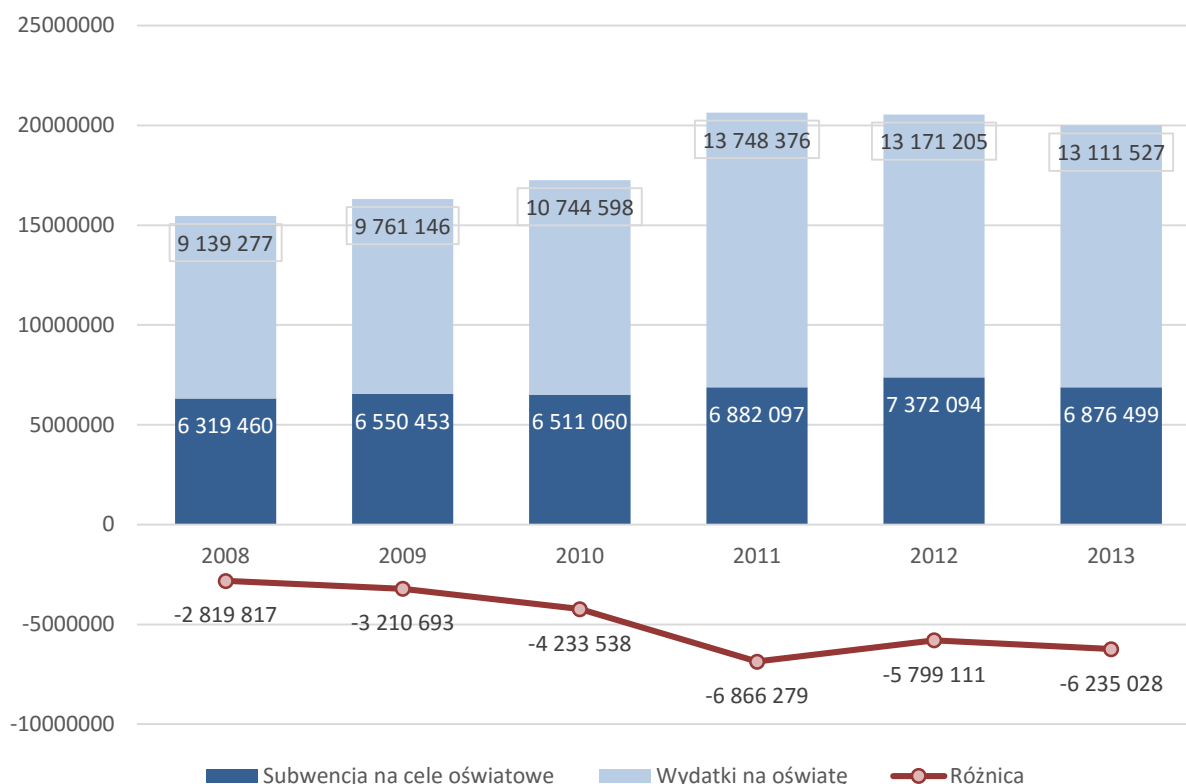
Źródło: Opracowanie własne na podstawie danych BDL GUS.

## Gmina Bełżyce I STRATEGIA ROZWOJU NA LATA 2015 -2022



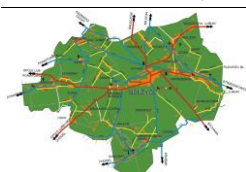
Urząd Miejski w Bełżycach  
 ul. Lubelska 3, 24-200 Bełżyce  
 Tel.: 81 517 27 28; Fax: 81 517 25 06  
 Email: [gmina@belzyce.pl](mailto:gmina@belzyce.pl)

Wykres 12. Wysokość subwencji na cele oświatowe i wydatków na oświatę w latach 2008-2013.



Źródło: Opracowanie własne na podstawie danych BDL GUS.

**Współczynnik skolaryzacji brutto** stanowi miarę relacji liczby osób uczących się (stan na 1 września) na danym poziomie kształcenia do liczby ludności (stan na 31 grudnia) w grupie wieku określonej jako odpowiadająca temu poziomowi nauczania. W sytuacji gdy wskaźnik ten osiąga miarę powyżej 100 oznacza, że do szkół zlokalizowanych na terenie gminy uczęszczają osoby spoza jej obrębu. Wartość współczynnika poniżej 100 oznacza sytuację odwrotną- kiedy to dzieci zamieszkujące w gminie uczęszczają do placówek oświatowych znajdujących się na terenie innych jednostek samorządowych. Jak wynika z poniższego wykresu, współczynnik skolaryzacji brutto, zarówno na poziomie edukacji podstawowej jak i gimnazjalnej, utrzymywał się na dosyć wysokim poziomie. W latach 2010 i 2011 wskaźnik ten dla szkół podstawowych wynosił powyżej 100. Poziom współczynnika skolaryzacji brutto na przestrzeni lat 2003-2013 dla obu etapów edukacji wskazuje, że tylko niewielki odsetek osób uczęszcza do szkół zlokalizowanych poza obrębem gminy Bełżyce. Niewielki odpływ osób może być spowodowany bliskością stolicy województwa- Lublina. Może się on wiązać z faktem dowożenia dzieci do szkół zlokalizowanych w niedalekiej odległości do miejsc pracy rodziców. **Porównując ze sobą poziomy wskaźnika dla szkół podstawowych i gimnazjalnych należy stwierdzić, że nie ma między nimi dużych różnic w realizowaniu obowiązku szkolnego.** W ciągu 10 lat, z wyjątkiem roku 2005 i 2012 wskaźnik był nieznacznie wyższy dla szkół podstawowych.



**Wykres 13. Współczynnik skolaryzacji brutto w gminie Bełżyce w latach 2003-2013.**

Źródło: Opracowanie własne na podstawie danych BDL GUS.

W gminie Bełżyce zrealizowano w szereg projektów edukacyjno-oświatowych. Wykaz projektów zrealizowanych od 2009 r. znajduje się w poniższej tabeli. Przy ich implementacji Urząd Gminy angażował zarówno środki własne jak i fundusze pozyskane z Unii Europejskiej, Ministerstwa Sportu, Ministerstwa Edukacji Narodowej, Lubelskiego Urzędu Wojewódzkiego, a także darowizny.

**Tabela 22. Inwestycje oraz projekty w sferze edukacyjno- oświatowej zrealizowane w latach 2009-2014.**

Lp.	NAZWA INWESTYCJI	LATA REALIZACJI	KOSZT CAŁKOWITY (zł)	ŚRODKI WŁASNE (zł)
1.	KOMPLEKSOWA MODERNIZACJA SZKOŁY PODSTAWOWEJ W BABINIE	2010 - 2011	1 871 236,95	755 000,00
2.	MOJE BOISKO – ORLIK	2011-2012	1 418 572, 87zł	585 572,87

## Gmina Bełżyce I STRATEGIA ROZWOJU NA LATA 2015 -2022



Urząd Miejski w Bełżycach  
ul. Lubelska 3, 24-200 Bełżyce  
Tel.: 81 517 27 28; Fax: 81 517 25 06  
Email: [gmina@belzyce.pl](mailto:gmina@belzyce.pl)

3.	BUDOWA PLACU ZABAW PRZY SAMORZĄDOWYM PRZEDSZKOLU PUBLICZNYM W BEŁŻYCACH	2011	31 773,98zł	31 773,98
4.	BUDOWA PLACU ZABAW WRAZ Z ZAGOSPODAROWANIEM TERENU W MIEJSCOWOŚCI KIERZ I MATCZYN GM. BEŁŻYCE	2012-2013	191 969,87zł	82 631,87
5.	MODERNIZACJA STOŁÓWKI SZKOLNEJ W ZESPOLE SZKÓŁ NR 1 W BEŁŻYCACH I ZAKUP WYPOSAŻENIA	2009 – 2013	488 902,57	407 102,57
6.	MODERNIZACJA SAMORZĄDOWEGO PRZEDSZKOLA PUBLICZNEGO W BEŁŻYCACH	2014	135 000,00zł	135 000,00
7.	MODERNIZACJA SALI GIMNASTYCZNEJ W ZESPOLE SZKÓŁ NR 1 W BEŁŻYCACH	2013	43 296,00zł	12 397,00
8.	MODERNIZACJA SALI GIMNASTYCZNEJ W ZESPOLE SZKÓŁ NR 2 W BEŁŻYCACH	2014	44 338,00zł	44 338,00
9.	INDYWIDUALIZACJA PROCESU NAUCZANIA I WYCHOWANIA KLAS I - III SZKÓŁ PODSTAWOWYCH- „LEPSZY START”	2011 - 2012	1 375 072,96	129 627,39
10.	MALUCHOLANDIA	2011- 2014	775 000,00zł	196 907,34
11.	CYFROWA SZKOŁA	2012	237 416,72zł	47 483,34

Źródło: Opracowanie własne na podstawie danych z Urzędu Miejskiego w Bełżycach.

### 5.2.6. Infrastruktura sportowa

Gmina Bełzyce jest bardzo dobrze wyposażona w infrastrukturę sportową. Wiele obiektów sportowych zlokalizowanych jest przy szkołach znajdujących się na terenie gminy i stanowi ich integralną część. Nie mniej jednak dostępne one są dla wszystkich mieszkańców. Wszystkie szkoły na terenie gminy posiadają boiska do gry w piłkę nożną jak również boiska do gry w koszykówkę (Babin), siatkówkę (Babin, Wierzchowiska), piłkę ręczną (Kierz).

Na terenie miasta i gminy Bełzyce można zauważyć ożywioną działalność społecznych organizacji sportowych, przede wszystkim prowadzących działalność z zakresu najpopularniejszych dyscyplin sportowych. Tworzą one wraz z istniejącą infrastrukturą

## Gmina Bełzyce I STRATEGIA ROZWOJU NA LATA 2015 -2022



Urząd Miejski w Bełżycach  
ul. Lubelska 3, 24-200 Bełzyce  
Tel.: 81 517 27 28; Fax: 81 517 25 06  
Email: [gmina@belzyce.pl](mailto:gmina@belzyce.pl)

techniczną z tej dziedziny całościowe zaplecze pozwalające wszystkim chętnym na kontakt ze sportem. Jest to kontakt poprzez zabawę jak również przyjmujący formę profesjonalną.

Bardzo duże znaczenie dla infrastruktury sportowej w gminie ma funkcjonowanie Centrum Kultury Fizycznej i Sportu w Bełżycach. Jest to jednostka budżetowa powstała na podstawie Uchwały Nr IX/102/2003 Rady Miejskiej w Bełżycach z dnia 23 maja 2003 r. Działa ona na podstawie statutu, zgodnego z ustawą z dnia 18 stycznia 1996 r. o kulturze fizycznej, która definiuje, że kultura fizyczna jest częścią kultury narodowej, chronionej przez prawo.

Misją CKFiS w Bełżycach jest: **propagowanie idei wychowania przez sport oraz zamiłowania do aktywnego trybu życia**. CKFiS zmierza do zapewnienia mieszkańcom coraz bardziej urozmaiconych form relaksu, wypoczynku oraz możliwości rywalizacji sportowej podczas organizowanych imprez.

#### Realizacja odbywa się poprzez:

1. Stwarzanie bardzo dobrych warunków infrastrukturalnych do uprawiania sportu, rekreacji dla mieszkańców miasta i gminy Bełżyce oraz osób przyjezdnych.
2. Zapewnienie kompleksowej obsługi w zakresie działań w sferze kultury fizycznej – ciągły wzrost jakości usług, budowanie pozytywnego wizerunku CKFiS, będącego rzetelnym partnerem dla klientów.
3. Organizowanie czasu wolnego i wypoczynku – udostępnianie, rozbudowa i budowa infrastruktury sportowo-rekreacyjnej.
4. Zarządzanie zasobami ludzkimi oraz obiektami sportowo-rekreacyjnymi gminy
5. Wspieranie działalności klubów sportowych, stowarzyszeń kultury fizycznej i innych organizacji prowadzących podobną działalność.
6. W ramach przyznanych środków finansowych, prowadzenie działalności promocyjnej i reklamowej w zakresie statutowej działalności CKFiS.

#### Obiekty Centrum Kultury Fizycznej i Sportu w Bełżycach zlokalizowane na ul. Zamkowej 47:

- » **Stadion Miejski** Boisko główne trawiaste ma wymiary 101 na 65 metrów. Płytę główną otacza czterotorowa bieżnia o długości 400 m. Trybuna posiada 624 krzeselka. Ponadto są wydzielone miejsca do rzutu oszczepem, pchnięcia kulą i skoku w dal.

Rysunek 1. Stadion Miejski należący do obiektów CKFiS.



Urząd Miejski w Bełżycach  
ul. Lubelska 3, 24-200 Bełżyce  
Tel.: 81 517 27 28; Fax: 81 517 25 06  
Email: [gmina@belzyce.pl](mailto:gmina@belzyce.pl)



Źródło: <http://ckfis-belzyce.pl/userfiles/galleries/large/Stadion.jpg>

- » **Sala gimnastyczna** sala o wymiarach 15 x 15m służy do przeprowadzania zajęć ruchowych dla dzieci młodzieży i dorosłych oraz do gry w siatkówkę i koszykówkę.

Rysunek 2. Sala gimnastyczna należąca do obiektów CKFiS.



Źródło: <http://ckfis-belzyce.pl/userfiles/galleries/large/Sala.jpg>

- » **Siłownia** wyposażona w atestowany, specjalistyczny sprzęt do ćwiczeń siłowych i kulturystycznych.
- » **Korty tenisowe** dwa korty tenisowe o nawierzchni z mączki ceglastej.

Rysunek 3. Kort tenisowy należąca do obiektów CKFiS.

## Gmina Bełżyce I STRATEGIA ROZWOJU NA LATA 2015 -2022



Urząd Miejski w Bełżycach  
ul. Lubelska 3, 24-200 Bełżyce  
Tel.: 81 517 27 28; Fax: 81 517 25 06  
Email: [gmina@belzyce.pl](mailto:gmina@belzyce.pl)



Źródło: <http://ckfis-belzyce.pl/userfiles/galleries/large/Korty.jpg>

- » **Zespół boisk sportowych ORLIK 2012** w skład kompleksu wchodzi: boisko sportowe o wymiarach 30x62 m o powierzchni 1860 m<sup>2</sup> z nawierzchnią syntetyczną typu „Sztuczna trawa”, boisko wielofunkcyjne o wymiarach 19,1x32,1m o powierzchni 613,11m<sup>2</sup>. Infrastruktura dodatkowa: budynek sanitarno-szatniowy. Cały kompleks jest ogrodzony i oświetlony, przystosowany do użytkowania przez osoby niepełnosprawne. Zajęcia odbywające się na Orliku: badminton, gimnastyka, koszykówka, piłka nożna, siatkówka, aerobik.

Rysunek 4. Zespół boisk sportowych ORLIK 2012 należący do obiektów CKFiS.







Źródło: <http://ckfis-belzyce.pl/userfiles/galleries/large/Orlik.jpg>

**Obiekty Centrum Kultury Fizycznej i Sportu w Beżycach zlokalizowane na ul. Ks. Bp. T. Wilczyńskiego 62:**

- » **Pływalnia kryta (basen)** oferuje basen sportowy o wymiarach 25x12,5m (6 torów) o głębokości do 1,35 do 1,85m. Jeden tor wyposażony jest w ruchomy podest ułatwiający naukę pływania.

**Rysunek 5. Basen należący do obiektów CKFiS.**



Źródło: <http://ckfis-belzyce.pl/userfiles/galleries/large/Basen.jpg>

## Gmina Beżyce I STRATEGIA ROZWOJU NA LATA 2015 -2022



Urząd Miejski w Beżycach  
ul. Lubelska 3, 24-200 Beżyce  
Tel.: 81 517 27 28; Fax: 81 517 25 06  
Email: [gmina@belzyce.pl](mailto:gmina@belzyce.pl)

- » **Hala sportowa** o wymiarach 24x44m z możliwością podziału na 3 sektory. Funkcja ta daje możliwość prowadzenia zajęć jednocześnie na 3 arenach. Hala wyposażona jest w zaplecze składające się z czterech przebieralni wraz z prysznicami. Halę można wykorzystać jako centralne boisko do: koszykówki, siatkówki, piłki ręcznej i futsalu. Hala jest wyposażona w tablice świetlną dostosowaną do obsługi zawodów w wymienionych niżej dyscyplinach. W hali znajdują się trybuny mogące pomieścić do 500 osób. Oprócz zawodów sportowych można tu organizować różnego rodzaju pokazy, targi, oraz wystawy.

Rysunek 6. Hala sportowa należąca do obiektów CKFiS.



Źródło: <http://ckfis-belzyce.pl/userfiles/galleries/large/Hala.jpg>

#### Pozostałe obiekty sportowe na terenie gminy stanowią:

- » Boisko sportowe ze sztuczną nawierzchnią przy Szkole Podstawowej w Babinie wybudowane w ramach projektu pn. „Szkola na miarę XXI wieku – kompleksowa modernizacja Szkoły Podstawowej w Babinie gm. Bełżyce”.
- » Boisko sportowe z nawierzchnią trawiastą w Krężnicy Okrągłej
- » Boisko sportowe z nawierzchnią trawiastą w Krzu
- » Boisko sportowe z nawierzchnią trawiastą przy Szkole Podstawowej w Matczyni
- » Boisko sportowe z nawierzchnią trawiastą przy Szkole Podstawowej nr 2 w Bełżycach
- » Szlak rowerowy długości ok. 10 km biegnący z Bełżyc do Wierzchowisk przez miejscowości: Bełżyce - Wierzchowiska Dolne - Skrzyniec Kolonia - Stare Wierzchowiska - Wierzchowiska Górne. Zrealizowany w ramach operacji pn. „Rowerem po gminie Bełżyce – wytyczenie i oznakowanie szlaku rowerowego wraz z utworzeniem miejsc odpoczynku i promocją szlaku”.

## Gmina Bełżyce I STRATEGIA ROZWOJU NA LATA 2015 -2022



Urząd Miejski w Bełżycach  
ul. Lubelska 3, 24-200 Bełżyce  
Tel.: 81 517 27 28; Fax: 81 517 25 06  
Email: [gmina@belzyce.pl](mailto:gmina@belzyce.pl)

### 5.2.7 Infrastruktura kultury

W Gminie Bełżyce działalność z zakresu kultury prowadzą Miejski Dom Kultury oraz Miejsko-Gminna Biblioteka Publiczna.

#### Miejski Dom Kultury w Bełżycach (MDK)

Miejski Dom Kultury w Bełżycach prowadzi swoją działalność od ponad 50 lat. W chwili obecnej działalność merytoryczna MDK skupia się wokół zagospodarowania czasu wolnego mieszkańców gminy Bełżyce tak, by udział w działaniach kulturalnych był dostępny dla szerokiego grona odbiorców. Wśród grup docelowych MDK znajdują się dzieci i młodzież, ale także osoby dorosłe, w tym osoby starsze. W MDK zatrudnionych na stałe jest obecnie 9 osób. Dodatkowo część instruktorów wykonuje swoje obowiązki w ramach umów cywilno-prawnych. W ramach realizacji swoich zadań w Miejskim Domu Kultury prowadzone są zajęcia w następujących klubach, kołach, zespołach i sekcjach:

#### » Zespoły taneczne

Tańca nowoczesnego i towarzyskiego „*Twister*” i „*Axel*”, zespoły prowadzą swoje zajęcia przez cały tydzień; poniedziałek – sobota. Zespoły te reprezentują gminę Bełżyce na różnego rodzaju przeglądach, festiwalach, i konkursach, gdzie zajmują czołowe miejsca.

#### » Zespoły śpiewacze

Aktualnie regularne próby zespołów śpiewaczych prowadzą zespoły w:

- Wierzchowiskach
- Wojcieszynie
- MDK Bełżyce „*Jarzębinki*”

Zespoły te odtwarzają dawne tradycyjne pieśni z naszego terenu. Są inspiratorami i gospodarzami nowej kolejnej formy działań MDK Bełżyce, jakimi są Wieczory Pieśni Maryjnej, które odbywają się wiosną w Wierzchowiskach i w Wojcieszynie jesienią.

#### » Zespół plastyczny

Zespół taki powstał w roku ubiegłym i prowadzi swoją działalność regularnie trzy razy w tygodniu tydzień skupiając dzieci ze szkół podstawowych jak też młodzież licealną.

#### » Zespół plastyczny „*Kobiety z pasją*”- malarstwo, rysunek pisanie ikon

#### » Klub Seniora

To kolejna forma działalności, która po długiej nieobecności wróciła do działań MDK. Klub działa od 3 lat. Podobnie jak inne kluby posiada swój program działania, spotkania – średnio raz na miesiąc.

#### » Klub Kobiet

To kolejny klub założony w ostatnich latach. Posiada swój program; terminy spotkań jak i tematykę ustalają same członkinie

#### » Teatr Nasz



Teatr działa od 27 lat. Aktualnie pracuje tu 3 grupy wiekowe: młodzież szkół średnich, studenci i pracujący, dorośli. Zajęcia odbywają się w godzinach wieczornych 2-4x tygodniowo lub w razie potrzeby częściej.

» **Chór dziecięcy**

Chór skupia ponad dwadzieścia osób; dzieci z terenu gminy Bełżyce

» **Nauka gry na instrumentach**

W MDK Bełżyce prowadzona jest przez instruktorów zatrudnionych na umowę zlecenie i umowę o dzieło nauka gry na instrumentach: klawiszowych, dętych, na gitarze.

» **Szachy**

Od ub. roku funkcjonuje w MDK kolejna sekcja szachowa. Tworzą ją początkujący- dzieci, które dopiero zaczynają swoją naukę gry.

Ponadto Miejski Dom Kultury Bełżyce prowadzi dokumentację w postaci nagrań dźwiękowych, fotografii i nagrań filmowych zanikających zwyczajów, tradycji i wszelkich innych dziedzin życia społecznego gminy. Prace te są prowadzone poprzez wywiady ze starszymi ludźmi oraz poprzez fotografie tychże ludzi a także terenu, budynków, sprzętu itp. W zbiorach MDK znajduje się kilkadziesiąt godzin nagrań filmowych sporządzonych przed laty przez Teatr Nasz w ramach realizowanych projektów unijnych. W ostatnich latach powstała tym sposobem kilkudziesięciogodzinna fonoteka oraz zbiór fotografii, a także wydawnictwo „Pamiętnik kulturalny” oraz płyta z kolędami w wykonaniu miejscowych zespołów śpiewaczych.

MDK w Bełżycach organizuje liczne imprezy. Wśród nich należy wskazać m.in.:

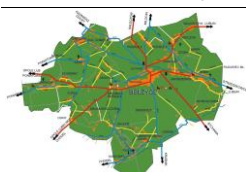
- » Przegląd kolęd, pastorałek i widowisk bożonarodzeniowych – zespoły z woj. Lubelskiego
- » Przegląd Zespołów Tańca Towarzyskiego „Arabeska”
- » Przegląd Teatrów Dziecięcych i Młodzieżowych Powiatu Lubelskiego
- » Kursy kulinarne w Klubie Kobiet i Klubie Seniora
- » Dni Bełżyc
- » Ogólnopolskie Spotkania Teatralne „Scena Dramatyczna”
- » Dożynki gminne i powiatowe
- » Festiwal Wsi Polskiej
- » Przegląd chórów szkolnych
- » Wieczory z poezją

### Miejsko-Gminna Biblioteka Publiczna w Bełżycach

Miejsko-Gminna Biblioteka Publiczna w Bełżycach wraz ze swoimi Filiami Bibliotecznymi tworzy sieć bibliotek publicznych w gminie. Placówka w Bełżycach powstała w 1949 roku. Początkowo mieściła się w domach prywatnych, aż w 1962 roku została przeniesiona na I piętro Miejskiego Domu Kultury gdzie funkcjonuje do dziś. Biblioteka składa się z dwóch oddziałów: Wypożyczalni dla Dorosłych oraz Oddziału dla Dzieci. Miejsko – Gminna Biblioteka Publiczna w Bełżycach posiada pięć filii. Są to:

- » Filia Biblioteczna w Babinie, która mieści się w budynku Szkoły Podstawowej.
- » Filia Biblioteczna w Matczyniu mieszcząca się w budynku Szkoły Podstawowej.

### Gmina Bełżyce I STRATEGIA ROZWOJU NA LATA 2015 -2022



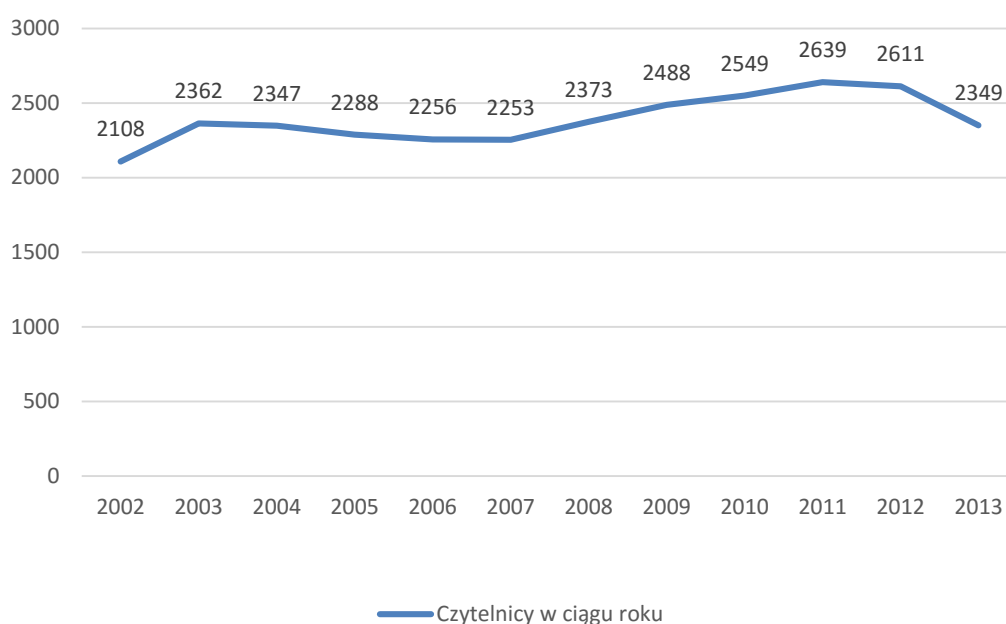
Urząd Miejski w Bełżycach  
ul. Lubelska 3, 24-200 Bełżyce  
Tel.: 81 517 27 28; Fax: 81 517 25 06  
Email: [gmina@belzyce.pl](mailto:gmina@belzyce.pl)

- » Filia Biblioteczna w Starych Wierchowiskach znajdująca się w budynku prywatnym.
- » Filia biblioteczna we Wronowie, która mieści się w budynku Szkoły Podstawowej.
- » Filia Biblioteczna o profilu pedagogicznym, która mieści się w budynku Zespołu Szkół im. Mikołaja Kopernika w Beżycach

Biblioteka prowadzi: udostępnianie na miejscu i wypożyczenia do domu materiałów bibliotecznych, wypożyczanie międzybiblioteczne, działalność informacyjno- bibliograficzną oraz różnorodne formy pracy kulturalno-oświatowej jak również udziela kwerend i informacji ze wszystkich dziedzin wiedzy.

Poziom czytelnictwa na terenie gminy waha się. Najwyższą wartość liczba czytelników osiągnęła w roku 2011 i od tamtej pory powoli spada. Wypożyczenia księgozbioru na 1 czytelnika w Gminie Beżyce utrzymują się na względnie stałym poziomie. Warto jednak podkreślić, że najwyższy poziom tego wskaźnika zanotowano w roku 2013.

**Wykres 14. Poziom czytelnictwa w Gminie Beżyce w latach 2002- 2013.**

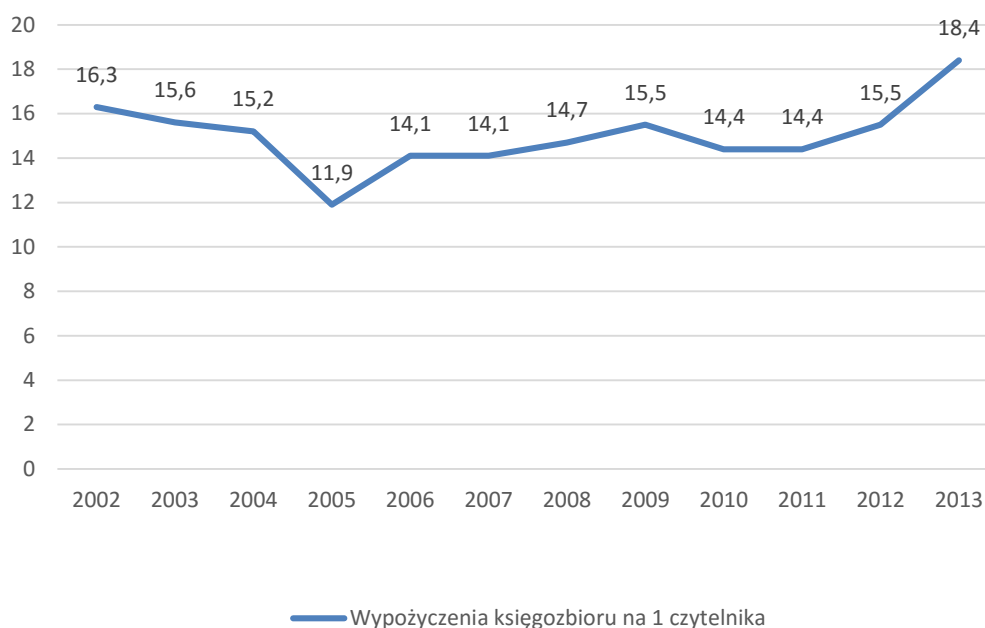


Źródło: Opracowanie własne na podstawie danych BDL GUS.

**Wykres 15. Wypożyczenia księgozbioru na 1 czytelnika w Gminie Beżyce w latach 2002-2013.**



Urząd Miejski w Beżycach  
 ul. Lubelska 3, 24-200 Beżyce  
 Tel.: 81 517 27 28; Fax: 81 517 25 06  
 Email: [gmina@belzyce.pl](mailto:gmina@belzyce.pl)



Źródło: Opracowanie własne na podstawie danych BDL GUS.

### 5.2.8. Ochrona zdrowia, wykluczenie i opieka społeczna

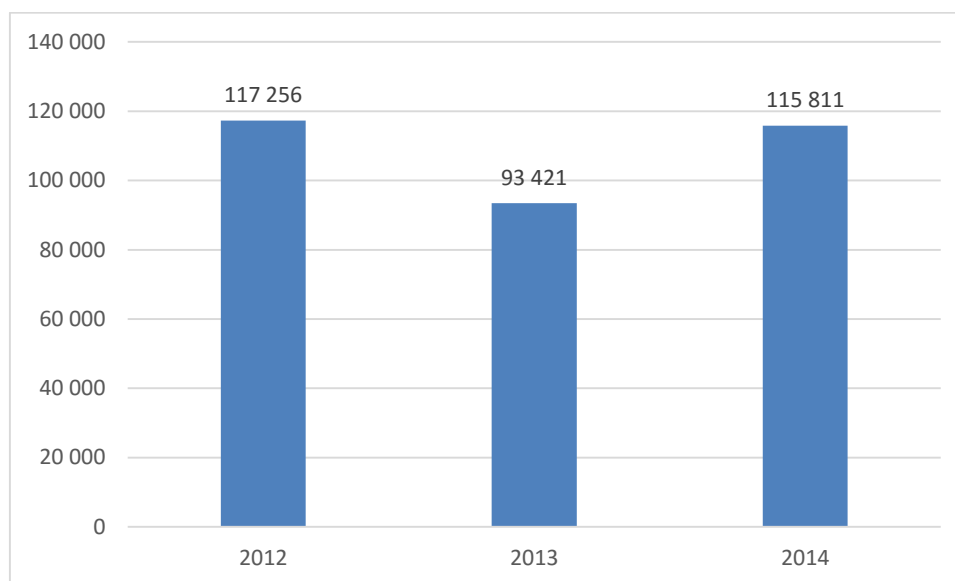
Na terenie gminy Bełżyce funkcjonuje Samodzielny Publiczny Zakład Opieki Zdrowotnej Nr 1. W jego strukturze organizacyjnej działają: Szpital Powiatowy w Bełżycach im. Dr. W. Oczki oraz Zakład Pielęgnacyjno-Opiekuńczy. Ambulatoryjną opieką specjalistyczną zajmują się poradnie specjalistyczne na ul. Bednarskiej 2 oraz Lubelskiej 90. Jednostkami podstawowej opieki są z kolei Miejski Ośrodek Zdrowia w Bełżycach oraz Wiejski Ośrodek Zdrowia w Krężnicy Okrągłej. Dodatkowo w Bełżycach funkcjonuje Niepubliczny Zakład Opieki Zdrowotnej MEDYKON.

Według danych GUS w 2014 r. na terenie gminy znajdowało się 6 aptek. Na jedną z nich przypadało ok. 2 238 osób.

Liczba porad lekarskich w zakresie ambulatoryjnej opieki zdrowotnej udzielonych mieszkańcom w 2014 roku na terenie gminy wynosiła 115 811 natomiast tych dotyczących opieki podstawowej udzielono 68 828. Jak widać na poniższych wykresach, rok 2013 charakteryzował się wyraźnym spadkiem w zakresie liczby wyżej wymienionych porad.

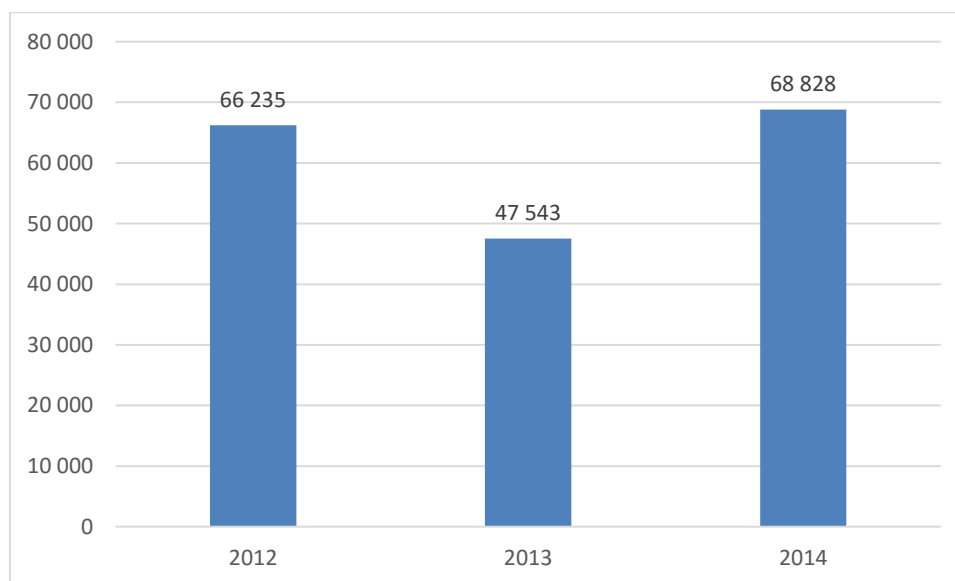
**Wykres 16. Liczba porad lekarskich w zakresie ambulatoryjnej opieki zdrowotnej w latach 2012-2014.**





Źródło: Opracowanie własne na podstawie danych BDL GUS.

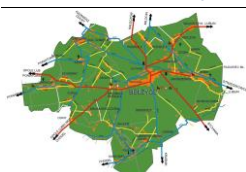
**Wykres 17. Liczba porad lekarskich w zakresie ambulatoryjnej opieki zdrowotnej w latach 2012-2014.**



Źródło: Opracowanie własne na podstawie danych BDL GUS.

Zadania pomocy społecznej wynikające z programów rządowych, mających na celu ochronę poziomu życia osób, rodzin i grup społecznych oraz rozwój specjalistycznego wsparcia realizuje Ośrodek Pomocy Społecznej w Beżycach. Zadania jakie realizuje wspomniana wyżej placówka, są zadaniami własnymi gminy Beżyce oraz zadaniami zleconymi z zakresu administracji rządowej, nałożone przepisami prawa oraz wykonywane na podstawie porozumień z organami administracji rządowej lub innymi podmiotami. Omawiana instytucja realizuje także zadania przekazane do wdrożenia mocą uchwał Rady Miejskiej w Beżycach oraz zarządzeń Burmistrza Beżyc. Do obowiązków Ośrodka Pomocy Społecznej należą w szczególności:

## Gmina Beżyce I STRATEGIA ROZWOJU NA LATA 2015 -2022



Urząd Miejski w Beżycach  
 ul. Lubelska 3, 24-200 Beżyce  
 Tel.: 81 517 27 28; Fax: 81 517 25 06  
 Email: [gmina@belzyce.pl](mailto:gmina@belzyce.pl)

- » przyznawanie i wypłacanie przewidzianych ustawami świadczeń,
- » praca socjalna,
- » prowadzenie i rozwój niezbędnej infrastruktury socjalnej,
- » analiza i ocena zjawisk rodzących zapotrzebowanie na świadczenia z pomocy społecznej,
- » realizacja zadań wynikających z rozeznaczonych potrzeb społecznych,
- » rozwijanie nowych form pomocy społecznej w ramach zidentyfikowanych potrzeb,
- » wykonywanie innych zadań określonych przepisami prawa oraz wynikających z rozeznaczonych potrzeb społecznych.

**Tabela 23. Liczebność beneficjentów Ośrodka Pomocy Społecznej w Bełżycach w latach 2012-2015.**

	2012	2013	2014	2015
LICZBA OSÓB OGÓŁEM KORZYSTAJĄCYCH Z POMOCY SPOŁECZNEJ	858	904	750	354

Źródło: Opracowanie własne na podstawie danych uzyskanych z Ośrodka Pomocy Społecznej w Bełżycach.

**Tabela 24. Liczba i rodzaj świadczeń pobieranych przez beneficjentów Ośrodka Pomocy Społecznej w Bełżycach w latach 2012-2015.**

Lp.	RODZAJ POBIERANYCH ŚWIADCZEŃ	LICZBA BENEFICJENTÓW POSZCZEGÓLNYCH ŚWIADCZEŃ W KOLEJNYCH LATACH			
		2012	2013	2014	2015 (01.01.2015-21.05.2015)
1	ZASIŁEK STAŁY	82	92	86	74
2	ZASIŁEK OKRESOWY	330	376	272	180
3	DOŻYWIANIE DZIECI W SZKOŁACH	346	367	287	242
4	DOŻYWIANIE DZIECI Z TZW. LISTY DYREKTORSKIEJ	64	79	45	32
5	DOŻYWIANIE DLA OSÓB DOROSŁYCH	22	0	2	1
6	ZASIŁEK CELOWY W ZWIĄZKU ZE ZDARZENIEM LOSOWYM	3	4	4	0
7	ZASIŁEK CELOWY	205	172	257	103

## Gmina Bełżyce I STRATEGIA ROZWOJU NA LATA 2015 -2022



Urząd Miejski w Bełżycach  
 ul. Lubelska 3, 24-200 Bełżyce  
 Tel.: 81 517 27 28; Fax: 81 517 25 06  
 Email: [gmina@belzyce.pl](mailto:gmina@belzyce.pl)



8	W TYM: SPECJALNY ZASIĘK CELOWY	73	69	87	39
9	SPECJALISTYCZNE USŁUGI OPIEKUŃCZE	0	0	0	0
10	USŁUGI OPIEKUŃCZE	2	2	2	1
<b>ŁĄCZNIE</b>		<b>1127</b>	<b>1161</b>	<b>1042</b>	<b>672</b>

Źródło: Opracowanie własne na podstawie danych uzyskanych z Ośrodka Pomocy Społecznej w Bełżycach.

Tabela 25. Liczba i rodzaj wsparcia udzielanego przez Ośrodek Pomocy Społecznej w Bełżycach w latach 2012-2015.

Lp.	RODZAJ POBIERANYCH ŚWIADCZEŃ	LICZBA BENEFICJENTÓW POSZCZEGÓLNYCH ŚWIADCZEŃ W KOLEJNYCH LATACH			
		2012	2013	2014	2015
1	PRACA SOCJALNA	531	453	416	256
2	KONTRAKT SOCJALNY	110	59	68	16
3	WSPARCIE ASYSTENTA RODZINY	12	23	24	11
4	LICZBA WDROŻONYCH PROCEDUR „NIEBIESKA KARTA”	38	43	40	9
5	LICZBA OSÓB PRZEBYWAJĄCYCH W DOMACH POMOCY SPOŁECZNEJ	18	23	19	18
<b>ŁĄCZNIE</b>		<b>709</b>	<b>601</b>	<b>567</b>	<b>310</b>

Źródło: Opracowanie własne na podstawie danych uzyskanych z Ośrodka Pomocy Społecznej w Bełżycach.

Na terenie gminy funkcjonuje ponadto Dom Pomocy Społecznej w Matczynie. Jest on jednostką organizacyjną powiatu lubelskiego nadzorowaną przez wojewodę lubelskiego. Leży w odległości 4 km od Bełżyc oraz ok. 25 km od Lublina.

Dom Pomocy Społecznej w Matczynie dysponuje 175 miejscami z czego 150 przeznaczonych jest dla osób dorosłych niepełnosprawnych intelektualnie, a pozostałe 25 dla dzieci i młodzieży niepełnosprawnych intelektualnie. Jest placówką o zasięgu ponadlokalnym, świadczącą usługi w systemie pobytu stacjonarnego i dziennego. W skład majątku DPS wchodzi: budynki mieszkalne oraz zabytkowy dworek w którym zlokalizowany jest dział terapeutyczny; teren

## Gmina Bełżyce I STRATEGIA ROZWOJU NA LATA 2015 -2022



Urząd Miejski w Bełżycach  
ul. Lubelska 3, 24-200 Bełżyce  
Tel.: 81 517 27 28; Fax: 81 517 25 06  
Email: [gmina@belzyce.pl](mailto:gmina@belzyce.pl)

o powierzchni 9,59 ha, z czego 5,22 ha użytkuje gospodarstwo pomocnicze przy DPS. Obecnie zatrudnionych jest tam 95 pracowników.

Dom zapewnia całodobową opiekę oraz zaspokaja podstawowe potrzeby bytowe, opiekuńcze, wspomagające, jak również edukacyjne, na poziomie obowiązujących standardów. Głównym celem instytucji jest podnoszenie wartości godności osobistej osób niepełnosprawnych w środowisku rodzinnym i społecznym, a także kształtowanie świadomości społecznej i postaw społecznych wobec osób niepełnosprawnych i ich rodzin w celu podkreślenia ich praw i potrzeby funkcjonowania rodzin osób niepełnosprawnych na poziomie równym z pozostałymi członkami społeczności.

### 5.2.9. Bezpieczeństwo publiczne

Zagadnienia z zakresu bezpieczeństwa publicznego na terenie Gminy Bełżyce realizuje Komisariat Policji w Bełżycach. Swoim zasięgiem obejmuje on sześć rejonów służbowych, w skład których wchodzi: miasto Bełżyce, gmina Bełżyce oraz gminy Wojciechów, Konopnica, Niedrzwica Duża, i Borzechów. Do obsługi powyższego terenu wyznaczonych jest ośmiu dzielnicowych. Miasto i gmina Bełżyce podzielone są na dwa rejony służbowe tj. sektor LU-LUB 910 – miasto Bełżyce oraz sektor LU-LUB 920 – gmina Bełżyce. Pierwszy z ww. sektorów zawarty jest w obrębie miasta, a w jego skład wchodzi następujące ulice: Bednarska, 1-go Maja, Cicha, Doktora Klarnera, Elekcyjna, Fabryczna, Gminna, Ewangelicka, Grażewicza, Jabłoniowa, Jakuba Nachmana, Kazimierska, Klonowa, Kopernika, Kościuszki, Krakowska, Krótka, Kręta, Księdza Biskupa Wilczyńskiego, Kwiatowa, Lubelska, Łączna, Mała, Milenijna, Miła, Ogrodowa, Partyzantów, Plac Kościelny, Pocztowa, Polna, Północna, Prebendarska, Przelotowa, Przemysłowa, Przeskok, Rolnicza, Rynek, Rzeczna, Sadowa, Słoneczna, Spokojna, Sportowa, Spółdzielcza, Sympatyczna, Szewska, Szkolna, Szpitalna, Śródpole, Tysiąclecia, Wesoła, Wojska Polskiego, Wzgórze, Zagrodowa, Zamkowa, Zielona, Żeromskiego, Żytia. Drugi sektor obejmuje natomiast takie miejscowości jak: Babin, Chmielnik, Chmielnik Kolonia, Cuple, Jaroszewice, Kierz, Krężnica Okrągła, Malinowszczyzna, Matczyn, Płowizny, Podole, Skrzyniec, Skrzyniec Kolonia, Stare Wierzchowiska, Wierzchowiska Dolne, Wierzchowiska Górne, Wojcieszyn, Wronów, Wymysłówka, Zagórze, Zalesie, Zosin.

Gminę Bełżyce należy uznać za miejsce dość bezpieczne. Wskaźnik wykrywalności przestępstw na koniec 2014 r. wyniósł 71,52% i był o 9,82% wyższy od uzyskanego w 2013 r. Wskaźnik umorzeń wraz z podaniem przyczyny wyniósł natomiast 22%. Podstawowymi kategoriami przestępstw kryminalnych mającymi zasadniczy wpływ na poczucie bezpieczeństwa są: kradzieże, kradzieże z włamaniem, rozboje i wymuszenia rozbójnicze, bójki i pobicia, uszkodzenie mienia oraz uszczerbek na zdrowiu. Z informacji uzyskanych od Policji<sup>4</sup> wynika, iż najczęściej popełnianymi przestępstwami na terenie obszaru gminy Bełżyce oraz terenie miasta Bełżyce są kradzieże, kradzieże z włamaniem oraz kierowanie pojazdem w stanie nietrzeźwości. W ciągu ostatnich trzech lat na terenie gminy odnotowano łącznie 738 przestępstw oraz 621 wykroczeń (bez postępowań mandatowych). W tym samym okresie przeprowadzono również 584 postępowania o wykroczenie z czego 167 skierowano do sądów

<sup>4</sup> Pismo Komisariatu Policji w Bełżycach z dnia 24.05.2014 r. znak: I. dz. KP9-E-2860/15.

## Gmina Bełżyce I STRATEGIA ROZWOJU NA LATA 2015 -2022



Urząd Miejski w Bełżycach  
ul. Lubelska 3, 24-200 Bełżyce  
Tel.: 81 517 27 28; Fax: 81 517 25 06  
Email: [gmina@belzyce.pl](mailto:gmina@belzyce.pl)

z wnioskiem o ukaranie. W latach 2012-2014 funkcjonariusze Policji interweniowali łącznie 5789 razy. W roku 2014 na terenie gminy i miasta Bełżyce zatrzymano 47 sprawców przestępstw na gorącym uczynku lub w bezpośrednim pościgu, nałożono 258 mandatów karnych oraz wylegitymowano 7112 osób. Ponadto w tym samym okresie zatrzymano 28 dowodów rejestracyjnych oraz 13 praw jazdy. Podobnie wyglądają statystyki dla I kwartału 2015 roku, w którym odnotowano 497 interwencji, nałożono 72 mandaty karne oraz wylegitymowano 756 osób.

**Tabela 26. Przestępstwa i wykroczenia odnotowane na terenie gminy Bełżyce w latach 2012-2014.**

PRZESTĘPSTWA	LICZBA	WYKROCZENIA	LICZBA
KRADZIEŻE	106	DROBNE KRADZIEŻE	158
KRADZIEŻE Z WŁAMANIEM	80	UMYŚLNE NISZCZENIE BĄDŹ USZKADZANIE RZECZY	55
USZKODZENIE MIENIA	44	SPOWODOWANIE ZAGROŻENIA BEZPIECZEŃSTWA W RUCHU DROGOWYM	157
PROWADZENIE POJAZDU W STANIE NIETRZEŻWOŚCI	71	NIEZACHOWANIE OSTROŻNOŚCI PRZY TRZYMANIU ZWIERZĘCIA	27
INNE	437	INNE	224
<b>RAZEM</b>	<b>738</b>	<b>RAZEM</b>	<b>621</b>

Źródło: Opracowanie własne na podstawie danych Komisariatu Policji w Bełżycach.

W ramach eliminowania zagrożeń związanych z przemocą w rodzinie Komisariat Policji w Bełżycach prowadził również działania związane z procedurą „Niebieskiej Karty”, której jednym z głównych celów jest informowanie ofiar przemocy o instytucjach ustawowo lub statutowo zobowiązanych do udzielania pomocy prawnej i psychologicznej. W roku 2014 bełżycy funkcjonariusze Policji sporządzili 129 niebieskich kart, co stanowi nieznaczny spadek ich liczby w stosunku do roku 2013.

Niezależnie od działań wskazanych powyżej policjanci Komisariatu Policji w Bełżycach realizują również szereg zadań w ramach przedsięwzięć prewencyjno-profilaktycznych ukierunkowanych m.in. na przeciwdziałanie przemocy domowej i szkolnej, przeciwdziałanie demoralizacji nieletnich, wyrabianie u dzieci zaufania i szacunku do policjanta, kształtowanie świadomości o negatywnym wpływie środków odurzających czy zapobieganie i ograniczanie ilości kradzieży. Zadania te realizowane są przede wszystkim przez dzielnicowych przy współpracy z pedagogami szkolnymi, przedstawicielami gminnych komisji rozwiązywania problemów alkoholowych, ośrodkami pomocy społecznej, przedstawicielami Urzędu Miasta, urzędów gmin oraz Starostwa Powiatowego w Lublinie. W roku 2014 policjanci z Bełżyc przeprowadzili łącznie ok 100 spotkań

## Gmina Bełżyce I STRATEGIA ROZWOJU NA LATA 2015 -2022



Urząd Miejski w Bełżycach  
ul. Lubelska 3, 24-200 Bełżyce  
Tel.: 81 517 27 28; Fax: 81 517 25 06  
Email: [gmina@belzyce.pl](mailto:gmina@belzyce.pl)

z przedstawicielami lokalnych społeczności. Wśród akcji, w których wzięli udział lub byli ich bezpośrednimi organizatorami należy wymienić:

- » „RAZEM PRZECIW PRZEMOCY”
- » „POLICYJNA MASKOTKA PRZYJACIELEM DZIECKA”
- » „WOLNOŚĆ”
- » „BEZPIECZNA DROGA DO SZKOŁY I DOMU”
- » „CZY PSY MUSZĄ GRYŻĆ”
- » „STOP KRADZIEŻOM”
- » „RAZEM BEZPIECZNIEJ”

Ochrona przeciwpożarowa na terenie gminy Bełżyce zapewniona jest natomiast przez jedną Jednostkę Ratowniczo-Gaśniczą Państwowej Straży Pożarnej z siedzibą w Bełżycach oraz 12 Jednostek Ochotniczej Straży Pożarnej, skupiających w swoich szeregach blisko 340 członków. Są to jednostki w miejscowościach Babin, Matczyn, Bełżyce, Kolonia Chmielnik, Jaroszewice, Podole, Wronów, Zagórze, Zalesie, Wymysłówka, Wierzchowiska Stare oraz Wzgórze. Dwie spośród jednostek OSP należą do Krajowego Systemu Ratowniczo-Gaśniczego. Zasięg działania Jednostki PSP obejmuje gminy Bełżyce, Borzechów, Konopnica, Niedzwica Duża oraz Wojciechów. Jednostki OSP swoim działaniem obejmują natomiast miejscowości, w których są zlokalizowane oraz sąsiadujące z nimi miejscowości, z wyłączeniem jednostek włączonych w Krajowy System Ratowniczo-Gaśniczy, które są zobowiązane do prowadzenia działań nie tylko na terenie gminy, ale także powiatu i województwa.

W ciągu roku strażacy wyjeżdżają przeciętnie od 90 do ponad 120 akcji ratowniczo – gaśniczych. Najczęściej są to zdarzenia inne niż pożary np., wypadki drogowe. Dokładną liczbę zdarzeń w latach 2011-2014 prezentuje poniższa tabela.

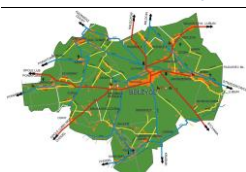
**Tabela 27. Liczba zdarzeń (akcji ratowniczo-gaśniczych) w gminie Bełżyce w latach 2011-2014.**

RODZAJ ZDARZENIA	LICZBA			
	2011	2012	2013	2014
POŻAR	31	53	22	30
INNE ZAGROŻENIE	94	60	71	81

Źródło: Opracowanie własne na podstawie danych Urzędu Miejskiego w Bełżycach.

Strażacy oprócz tego, że bezinteresownie służą mieszkańcom są również aktywnymi uczestnikami licznych uroczystości lokalnych i państwowych. Ponadto uczestniczą i zdobywają czołowe miejsca w zawodach sportowo – pożarniczych różnych szczebli.

## Gmina Bełżyce I STRATEGIA ROZWOJU NA LATA 2015 -2022



Urząd Miejski w Bełżycach  
 ul. Lubelska 3, 24-200 Bełżyce  
 Tel.: 81 517 27 28; Fax: 81 517 25 06  
 Email: [gmina@belzyce.pl](mailto:gmina@belzyce.pl)

Wszystkie jednostki Ochotniczej Straży Pożarnej z terenu gminy Bełżyce są relatywnie dobrze wyposażone w sprzęt ratowniczo - gaśniczy oraz pojazdy specjalistyczne. Część z nich posiada dość stare, lecz dobrze utrzymane samochody, przy czym należy podkreślić, iż flota samochodowa jest na bieżąco wymieniana. W latach 2008 – 2014 gmina współfinansowała zakup 6 samochodów pożarniczych z czego 4 nowych: dwa typu średniego marki MAN TGM i dwa typu lekkiego marki Ford Transit. Część zakupów sfinansowana została przy udziale środków RPO Województwa Lubelskiego.

Wydatki gminy na ochronę przeciwpożarową w latach 2011-2014 obrazuje tabela poniżej.

**Tabela28. Wydatki na ochronę przeciwpożarową (jednostki OSP) w gminie Bełżyce w latach 2011-2014.**

WYDATKI	2011	2012	2013	2014
WYDATKI BIEŻĄCE	178 632,59	192 158,40	200 899,16	190 734,94
WYDATKI MAJĄTKOWE	134 138,90	45 628,00	24 968,00	28 912,00
RAZEM	312 771,49	237 786,40	225 867,16	219 646,94

Źródło: Opracowanie własne na podstawie danych Urzędu Gminy Bełżyce.

Zaprezentowane wskaźniki dość jednoznacznie wskazują na wzrost poziomu bezpieczeństwa i porządku publicznego w obszarze przestępczości kryminalnej w gminie Bełżyce przy jednoczesnym wzroście poziomu bezpieczeństwa w ruchu drogowym. W celu dalszego podnoszenia standardu bezpieczeństwa publicznego na terenie gminy niezbędnym elementem wydaje się być kontynuacja współpracy władz samorządowych z Komisariatem Policji. Ponadto wskazane jest zastosowanie monitoringu w miejscach niebezpiecznych oraz najczęściej uczęszczanych. Celowe wydaje się być również podjęcie działań zmierzających do instalacji oświetlenia drogowego w miejscach niebezpiecznych oraz realizacji inwestycji polegających na dalszej budowie chodników i ścieżek rowerowych. Konieczne jest również doposażenie miejscowego Komisariatu Policji w dodatkowe środki transportu oraz sprzęt biurowy, a także rozwiązanie problemu związanego z niepełną obsadą etatową.

### 5.2.10. Jakość życia w gminie

Gmina Bełżyce boryka się z problemami demograficznymi, choć w znacznie mniejszym stopniu niż inne gminy w województwie lubelskim. Pomimo to widoczny jest relatywnie duży przyrost ludności w wieku poprodukcyjnym oraz niekorzystny ubytek ludności w wieku przedprodukcyjnym, co świadczy o starzejącym się społeczeństwie. Istotnym wyzwaniem dla władz gminnych wydaje się być również rozwój budownictwa mieszkaniowego, które charakteryzuje się niską dynamiką oddawania nowych mieszkań do użytku. Na terenie gminy znajduje się natomiast sporo terenów pod zabudowę mieszkaniową indywidualną, skutkiem czego ceny działek utrzymują się na relatywnie korzystnym poziomie. Taki stan rzeczy może pozytywnie stymulować proces suburbanizacji stolicy województwa Lublina.

## Gmina Bełżyce I STRATEGIA ROZWOJU NA LATA 2015 -2022



Urząd Miejski w Bełżycach  
ul. Lubelska 3, 24-200 Bełżyce  
Tel.: 81 517 27 28; Fax: 81 517 25 06  
Email: [gmina@belzyce.pl](mailto:gmina@belzyce.pl)

Zgodnie z metodologią Krajowego Raportu o Rozwoju Społecznym<sup>5</sup>, na podstawie wskaźnika rozwoju społecznego - HDI (Human Development Indeks), który na poziomie lokalnym stanowi użyteczne narzędzie do analizy źródeł obecnych i przyszłych problemów, powiat lubelski został zakwalifikowany do powiatów o bardzo wysokim wskaźniku rozwoju społecznego. Pomiaru rozwoju społecznego dokonano na podstawie trzech istotnych elementów ludzkiego życia: długości życia (zdrowie), wiedzy (edukacja) oraz poziomu dochodu – zamożności.

Ponadto powiat lubelski został zaliczony do 30 powiatów o najwyższej wartości wskaźnika rozwoju społecznego na poziomie lokalnym (LHDI) – 64,5. Zajmuje 17 miejsce w Polsce i spadł o jedną pozycję w stosunku do wyników z 2007 r. Oznacza to, że na zadowalającym poziomie utrzymują się wszystkie trzy wskaźniki brane pod uwagę w powyższej analizie. Najniższą wartość przyjmuje wskaźnik zamożności, który został ustalony na podstawie średniego poziomu zamożności mieszkańców. Jego wartość wynika przede wszystkim z niskich zarobków mieszkańców powiatu oraz dużego udziału osób niepracujących.

**Tabela 29. Wartość wskaźnika LHDI dla powiatu lubelskiego w roku 2010 i zmian pozycji w rankingu w porównaniu do 2007 r.**

POWIAT	POZYCJA WG LHDI 2010	ZMIANA POZYCJI W PORÓWNIANIU DO 2007 R.	LHDI (LOKALNY WSKAŹNIK ROZWOJU SPOŁECZNEGO)	HI (WSKAŹNIK ZDROWIA)	EI (WSKAŹNIK EDUKACJI)	WI (WSKAŹNIK ZAMOŻNOŚCI)
LUBELSKI	17	-1	64,57	62,77	86,10	49,80

Źródło: Opracowanie własne na podstawie Raportu o Rozwoju Społecznym Polska 2012.

Nie mniej jednak należy wskazać, iż rozwój społeczny jest zjawiskiem niezwykle złożonym i proponowany w raporcie, o którym mowa powyżej, wskaźnik – ani żadna inna miara syntetyczna – nie jest w stanie w pełni tej złożoności oddać. Prezentowana w tabeli zmiana w czasie ma zatem charakter poglądowy i ze względu na jej niewielką skalę trudno wyciągać zdecydowane wnioski. Zwraca uwagę to, że nie zawsze ranking według dochodów odzwierciedla rozkład rozwoju społecznego, innymi słowy dochód nie determinuje poziomu rozwoju społecznego danego województwa czy powiatu. Należy przy tym pamiętać, że wartość wskaźnika syntetycznego jest wypadkową wartości wskaźników grupowych i na ich podstawie należy rozpatrywać wynik każdej jednostki terytorialnej. Tak skonstruowany ranking nie pozwala stwierdzić, że życie w Bełżycach jest dwa razy lepsze niż w innych gminach województwa lubelskiego. Wynik LHDI i jego składowych wskazuje jednak, że istnieje duża różnica między tymi dwoma miejscami przy tak definiowanym rozwoju społecznym.<sup>6</sup>

<sup>5</sup> Raport o Rozwoju Społecznym Polska 2012. Rozwój regionalny i lokalny. Biuro projektów UNDP w Polsce. Warszawa 2012.

<sup>6</sup> Raport o Rozwoju Społecznym Polska 2012. Rozwój regionalny i lokalny. Biuro projektów UNDP w Polsce. Warszawa 2012.

## Gmina Bełżyce I STRATEGIA ROZWOJU NA LATA 2015 -2022



Urząd Miejski w Bełżycach  
ul. Lubelska 3, 24-200 Bełżyce  
Tel.: 81 517 27 28; Fax: 81 517 25 06  
Email: [gmina@belzyce.pl](mailto:gmina@belzyce.pl)

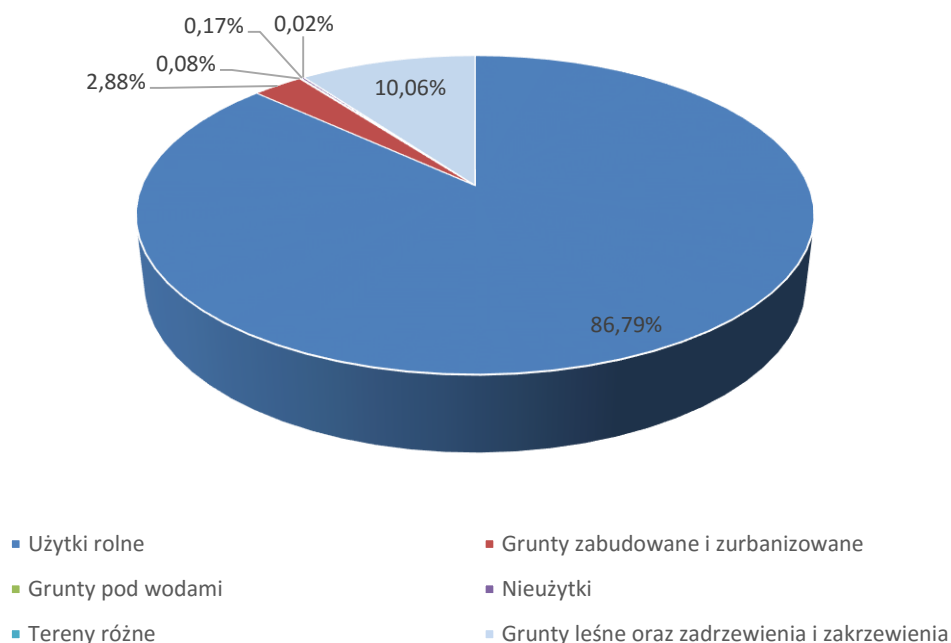
## 5.3. Gospodarka i rynek pracy

### 5.3.1. Rolnictwo

Gmina Bełżyce ma charakter typowo rolniczy o czym decyduje bardzo dobra jakość gleb. Funkcjonuje tu ponad 2200 gospodarstw rolnych. Obszary rolnicze o dobrych jakościowo glebach to tereny zlokalizowane w otoczeniu miejscowości: Babin, Wymysłówka, Matczyn–Wojcieszyn, Jaroszewice, Chmielnik, Kolonia Chmielnik, Kierz, Zagórze, Podole. Obszary rolnicze o słabszych glebach występują w pozostałej części gminy. Strefy zalesione to część południowo – wschodnia gminy z sołectwami: Skrzyniec, Zalesie, Wierzchowiska, Wronów, Krężnica Okrągła, Malinowszczyzna.

Rolnictwo stanowi dominującą działalność gospodarczą w gminie Bełżyce. Znajduje to swoje odbicie w strukturze użytkowania gruntów na jej terenie. Powierzchnia zajmowana przez gminę wynosi 13 396 ha, z czego **użytki rolne zajmują 11626 ha stanowiąc aż 86,79% powierzchni gminy**. Powierzchnia gruntów ornych wynosi 10 578 ha. Pozostałe użytki rolne to: zabudowane grunty rolne (426 ha), sady (392 ha), łąki (148 ha) i pastwiska (64 ha). Poza użytkami rolnymi dużą część gminy Bełżyce stanowią grunty leśne oraz zadrzewienia i zakrzewienia, które pokrywają około 10,06% terenu. Grunty zabudowane i zurbanizowane zajmują jedynie 2,88%. Pozostałą powierzchnię pokrywają nieużytki(0,17%) i grunty pod wodami (0,08%) .

Wykres 18. Struktura użytkowania gruntów w gminie Bełżyce w % w 2014 r.



Źródło: Opracowanie własne na podstawie danych od Urzędu Gminy Bełżyce.

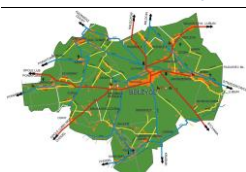


Tabela30. Struktura użytkowania gruntów w gminie- stan na 31.12.2014.

	POWIERZCHNIA W HA	POWIERZCHNIA (%)
<b>OGÓLNA POWIERZCHNIA GMINY</b>	13 396	100,00%
<b>UŻYTKI ROLNE, W TYM:</b>	11 626	86,79%
GRUNTY ORNE	10 578	78,96%
SADY	392	2,93%
ŁĄKI TRWAŁE	148	1,10%
PASTWISKA TRWAŁE	64	0,48%
GRUNTY ROLNE ZABUDOWANE	426	3,18%
GRUNTY POD STAWAMI	5	0,04%
GRUNTY POD ROWAMI	13	0,10%
<b>GRUNTY LEŚNE ORAZ ZADRZEWIENIA I ZAKRZEWIENIA W TYM:</b>	1 347	10,06%
LASY	1 296	9,67%
ZADRZEWIENIA I ZAKRZEWIENIA	51	0,38%
<b>GRUNTY ZABUDOWANE I ZURBANIZOWANE, W TYM:</b>	386	2,88%
TERENY MIESZKANIOWE	40	0,30%
TERENY PRZEMYSŁOWE	22	0,16%
INNE TERENY ZABUDOWANE	37	0,28%
ZURBANIZOWANE TERENY NIEZABUDOWANE	2	0,01%
TERENY REKREACYJNO- WYPOCZYNKOWE	6	0,04%
DROGI	279	2,08%
TERENY KOLEJOWE	0	0,00%
INNE	0	0,00%

## Gmina Bełżyce I STRATEGIA ROZWOJU NA LATA 2015 -2022



Urząd Miejski w Bełżycach  
 ul. Lubelska 3, 24-200 Bełżyce  
 Tel.: 81 517 27 28; Fax: 81 517 25 06  
 Email: [gmina@belzyce.pl](mailto:gmina@belzyce.pl)



UŻYTKI KOPALNE	0	0,00%
<b>GRUNTY POD WODAMI, W TYM:</b>	11	0,08%
POWIERZCHNIOWYMI I PŁYNĄCYMI	10	0,07%
POWIERZCHNIOWYMI STOJĄCYMI	1	0,01%
<b>NIEUŻYTKI</b>	23	0,17%
<b>TERENY RÓŻNE</b>	3	0,02%

Źródło: Opracowanie własne na podstawie danych Urzędu Miejskiego w Bełżycach Bełżyce.

Pomimo tego, że gospodarka gminy w dominującej mierze opiera się na rolnictwie to, zgodnie z danymi GUS, w 2012 roku gospodarstwa zajmujące powierzchnię mniejszą niż 5 hektarów stanowiły w gminie aż 73,34% wszystkich gospodarstw. Z tego aż 34,59%, to gospodarstwa zajmujące poniżej 1 ha. W ciągu 10 lat ich odsetek zwiększył się aż o 6,86 pkt. procentowego. Jeszcze w 2002 r. wynosił on 27,73% a w 2012 już 34,59%. Jak wynika z danych pochodzących z Powszechnego Spisu Rolnego w 2012 roku gospodarstwa większe od 15 ha, stanowiły jedynie 4,47% wszystkich gospodarstw. Jak wynika z przedstawionych danych w gminie Bełżyce występuje bardzo niekorzystna sytuacja agrarna. Jest ona związana z rozdrobnieniem rolnictwa co prowadzi do małej efektywności w zakresie gospodarki rolnej.

Tabela31. Gospodarstwa rolne według grup obszarowych użytków rolnych na terenie Gminy Bełżyce w latach 2002 i 2012

GRUPY OBSZAROWE UŻYTKÓW ROLNYCH (HA)	2002		2012		RÓŻNICA	
	LICZBA GOSPODAR STW	% WSZYSTKICH GOSPODARSTW	LICZBA GOSPODAR STW	% WSZYSTKICH GOSPODARSTW	LICZBA GOSPODAR STW	PKT. PROCENT OWY
DO 1	635	27,73%	781	34,59%	+146	+6,86
OD 1 DO 5	1018	44,45%	875	38,75%	-143	-5,70
OD 5 DO 10	415	18,12%	395	17,49%	-20	-0,63
OD 10 DO 15	120	5,24%	106	4,69%	-14	-0,55
15 I WIĘCEJ	102	4,45%	101	4,47%	-1	-0,02
<b>OGÓŁEM</b>	2290	100,00%	2258	100,00%	-32	-1,39

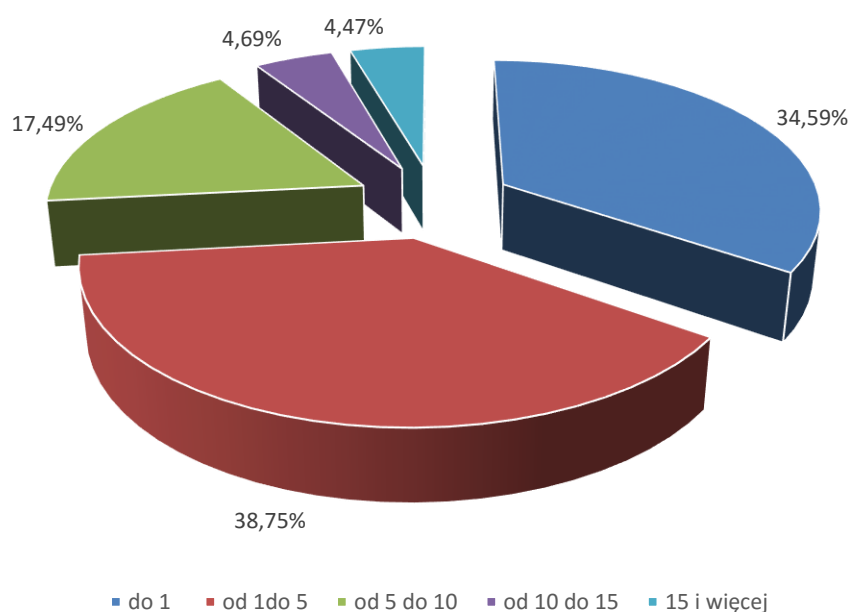
Źródło: Opracowanie własne na podstawie danych BDL GUS.

## Gmina Bełżyce I STRATEGIA ROZWOJU NA LATA 2015 -2022



Urząd Miejski w Bełżycach  
ul. Lubelska 3, 24-200 Bełżyce  
Tel.: 81 517 27 28; Fax: 81 517 25 06  
Email: [gmina@belzyce.pl](mailto:gmina@belzyce.pl)

Wykres 19. Gospodarstwa według grup obszarowych w 2012 roku



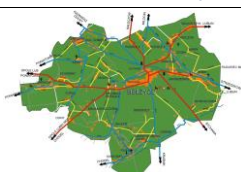
Źródło: Opracowanie własne na podstawie danych BDL GUS.

**Najważniejszą uprawą na terenie gminy są zboża.** Zajmowana przez nie powierzchnia w 2010 roku wyniosła aż 6 282,14 ha, co stanowiło 81,62% obszaru wszystkich upraw. Wśród zbóż dominuje uprawa jęczmienia jarego. W gminie są na nią przeznaczone 1 986,43 ha. Jest to aż 31,62% wszystkich zasiewów. Drugą co do zajmowanej powierzchni uprawą jest pszenica ozima. Jej areal wynosi 1 695,56 ha (26,99% powierzchni wszystkich zasiewów). Uprawy przemysłowe zajmują 554,69 ha, stanowiąc 7,21% obszaru przeznaczonego na zasiew. Wśród upraw przemysłowych dominuje produkcja rzepaku i rzepiku oraz buraków cukrowych.

Tabela32. Rodzaj zasiewów na terenie gminy Bełżyce.

RODZAJ ZASIEWÓW	POWIERZCHNIA W HA	% WSZYSTKICH UPRAW
<b>OGÓŁEM</b>	7 697,22	100,00%
<b>ZBOŻA RAZEM</b>	<b>6 282,14</b>	<b>81,62%</b>
ZBOŻA PODSTAWOWE Z MIESZANKAMI ZBOŻOWYMI	6 093,55	79,17%
PSZENICA OZIMA	1 695,56	22,03%
PSZENICA JARA	332,40	4,32%
ZYTO	73,31	0,95%

## Gmina Bełżyce I STRATEGIA ROZWOJU NA LATA 2015 -2022



Urząd Miejski w Bełżycach  
 ul. Lubelska 3, 24-200 Bełżyce  
 Tel.: 81 517 27 28; Fax: 81 517 25 06  
 Email: [gmina@belzyce.pl](mailto:gmina@belzyce.pl)

JĘCZMIEŃ OZIMY	128,85	1,67%
JĘCZMIEŃ JARY	1 986,43	25,81%
OWIES	224,16	2,91%
PSZENŻYTO OZIME	578,83	7,52%
PSZENŻYTO JARE	65,02	0,84%
MIESZANKI ZBOŻOWE OZIME	59,84	0,78%
MIESZANKI ZBOŻOWE JARE	949,15	12,33%
KUKURYDZA NA ZIARNO	159,08	2,07%
<b>ZIEMNIAKI</b>	477,91	6,21%
<b>UPRAWY PRZEMYSŁOWE</b>	554,69	7,21%
BURAKI CUKROWE	205,76	2,67%
RZEPAK I RZEPIK RAZEM	347,86	4,52%
STRĄCZKOWE JADALNE NA ZIARNO RAZEM	46,80	0,61%
WARZYWA GRUNTOWE	36,35	0,47%

Źródło: Opracowanie własne na podstawie danych od Urzędu Gminy Bełżyce.

### 5.3.2. Przedsiębiorczość

Gmina Bełżyce należy do gmin miejsko-wiejskich. Produkcja rolnicza jest główną i dominującą działalnością gospodarczą na terenie gminy. Przekłada się to na niższą liczbę zarejestrowanych na jej terenie przedsiębiorstw w porównaniu do gmin miejskich. W ciągu ostatnich lat można jednak zaobserwować bardzo pozytywną tendencję polegającą na wzroście ilości podmiotów gospodarczych zarejestrowanych na terenie gminy.

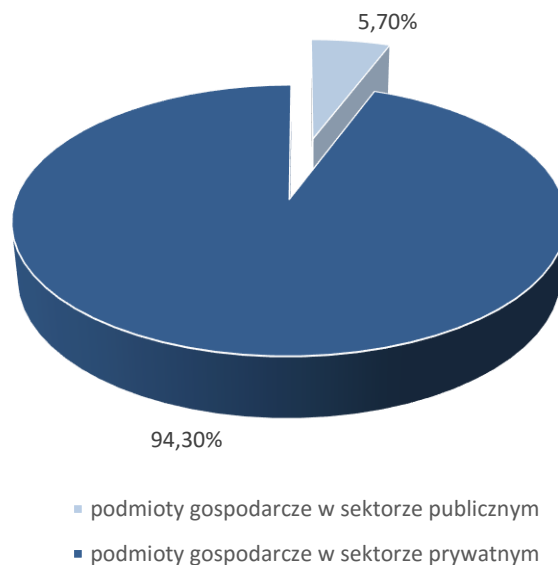
Struktura własnościowa podmiotów gospodarczych, jak ilustruje wykres nr 18, wykazuje się znaczną przewagą sektora prywatnego nad publicznym. Podmioty działające w sektorze publicznym stanowiły w 2014 roku jedynie 5,7% wszystkich podmiotów zarejestrowanych w REGON. Aż 94,29% podmiotów działało w sektorze prywatnym.

## Gmina Bełżyce I STRATEGIA ROZWOJU NA LATA 2015 -2022



Urząd Miejski w Bełżycach  
 ul. Lubelska 3, 24-200 Bełżyce  
 Tel.: 81 517 27 28; Fax: 81 517 25 06  
 Email: [gmina@belzyce.pl](mailto:gmina@belzyce.pl)

Wykres 20. Procentowy udział podmiotów działających w sektorze prywatnym i publicznym.

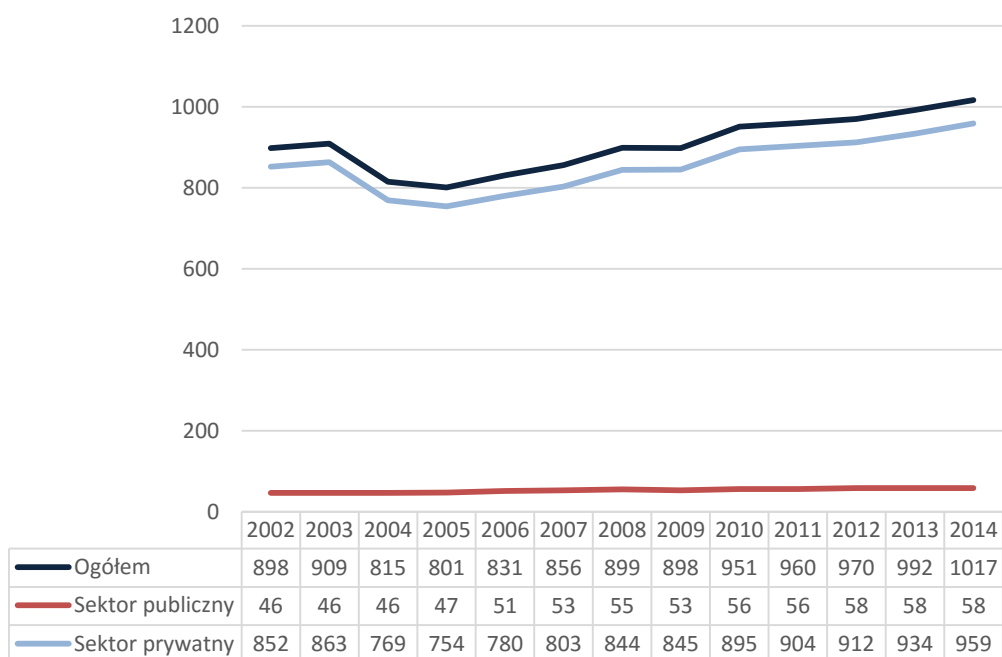


Źródło: Opracowanie własne na podstawie danych BDL GUS.

Jak ilustruje wykres, liczba podmiotów działających w sektorze publicznym nieznacznie wzrasta. Na przestrzeni 12 lat ich ilość zwiększyła się o 12- 26,08%. Liczba przedsiębiorstw w sektorze prywatnym, za wyjątkiem lat 2003-2005, również wzrasta. **W ciągu 12 lat liczba podmiotów gospodarczych działających w sektorze prywatnym zwiększyła się aż o 205. Stanowi to wzrost od ilości bazowej o 27,18%.** Świadczy to o pozytywnym trendzie panującym w gminie a polegającym na rosnącej przedsiębiorczości mieszkańców.

Wykres 21. Liczba podmiotów gospodarczych zarejestrowanych w gminie Bełżyce w latach 2002- 2014, z podziałem na sektor prywatny i publiczny.





Źródło: Opracowanie własne na podstawie danych BDL GUS.

Pod względem wskaźników dotyczących rozwoju przedsiębiorczości gmina Bełżyce znajdowała się w 2013 r. pośrodku rankingu gmin powiatu lubelskiego. Liczba podmiotów wpisanych do rejestru REGON w przeliczeniu na 10 tys. mieszkańców plasowała ją na 7 pozycji w powiecie. Poziom wskaźnika nowo rejestrowanych jednostek dawał jej z kolei 9 miejsce. Również wskaźnik mówiący o liczbie jednostek wyrejestrowanych z REGON był dość korzystny. Pod tym względem gmina zajmowała 11 pozycję.

**Tabela 33. Wskaźniki dotyczące rozwoju przedsiębiorczości w gminach powiatu lubelskiego 2013 roku.**

GMINA	PODMIOTY WPISANE DO REJESTRU REGON NA 10 TYS. LUDNOŚCI		JEDNOSTKI NOWO ZAREJESTROWANE W REJESTRZE REGON NA 10 TYS. LUDNOŚCI		JEDNOSTKI WYKREŚLONE Z REJESTRU REGON NA 10 TYS. LUDNOŚCI		PODMIOTY WPISANE DO REJESTRU NA 1000 LUDNOŚCI		PODMIOTY NOWO ZAREJESTROWANE NA 10 TYS. LUDNOŚCI W WIEKU PRODUKCYJNYM	
	RANKING	WSKAŹNIK	RANKING	WSKAŹNIK	RANKING	WSKAŹNIK	RANKING	WSKAŹNIK	RANKING	WSKAŹNIK
	BELŻYCE	7	735	9	64	11	47	7	73	9
BORZECZÓW	14	481	15	53	13	50	14	48	15	84

## Gmina Bełżyce I STRATEGIA ROZWOJU NA LATA 2015 -2022



Urząd Miejski w Bełżycach  
 ul. Lubelska 3, 24-200 Bełżyce  
 Tel.: 81 517 27 28; Fax: 81 517 25 06  
 Email: [gmina@belzyce.pl](mailto:gmina@belzyce.pl)

BYCHAWA	9	644	12	57	8	44	9	64	13	93
GARBÓW	11	606	10	64	3	29	10	61	10	100
GŁUSK	3	879	5	86	9	45	3	88	5	134
JABŁONNA	10	607	11	59	5	35	11	61	12	95
JASTKÓW	2	895	6	75	14	53	2	89	6	117
KONOPNICA	1	1009	2	99	7	44	1	101	2	156
KRZCZONÓW	12	581	14	53	4	32	12	58	14	92
NIEDRZWICA DUŻA	6	742	3	91	12	49	6	74	3	147
NIEMCE	4	829	4	88	15	58	4	83	4	137
STRZYŻEWICE	8	696	7	72	6	43	8	70	7	116
WOJCIECHÓW	13	552	8	67	10	45	13	55	8	110
WÓLKA	5	803	1	109	16	70	5	80	1	169
WYSOKIE	16	383	16	28	2	19	16	38	16	49
ZAKRZEW	15	396	13	57	1	7	15	40	11	97

Źródło: Opracowanie własne na podstawie danych BDL GUS.

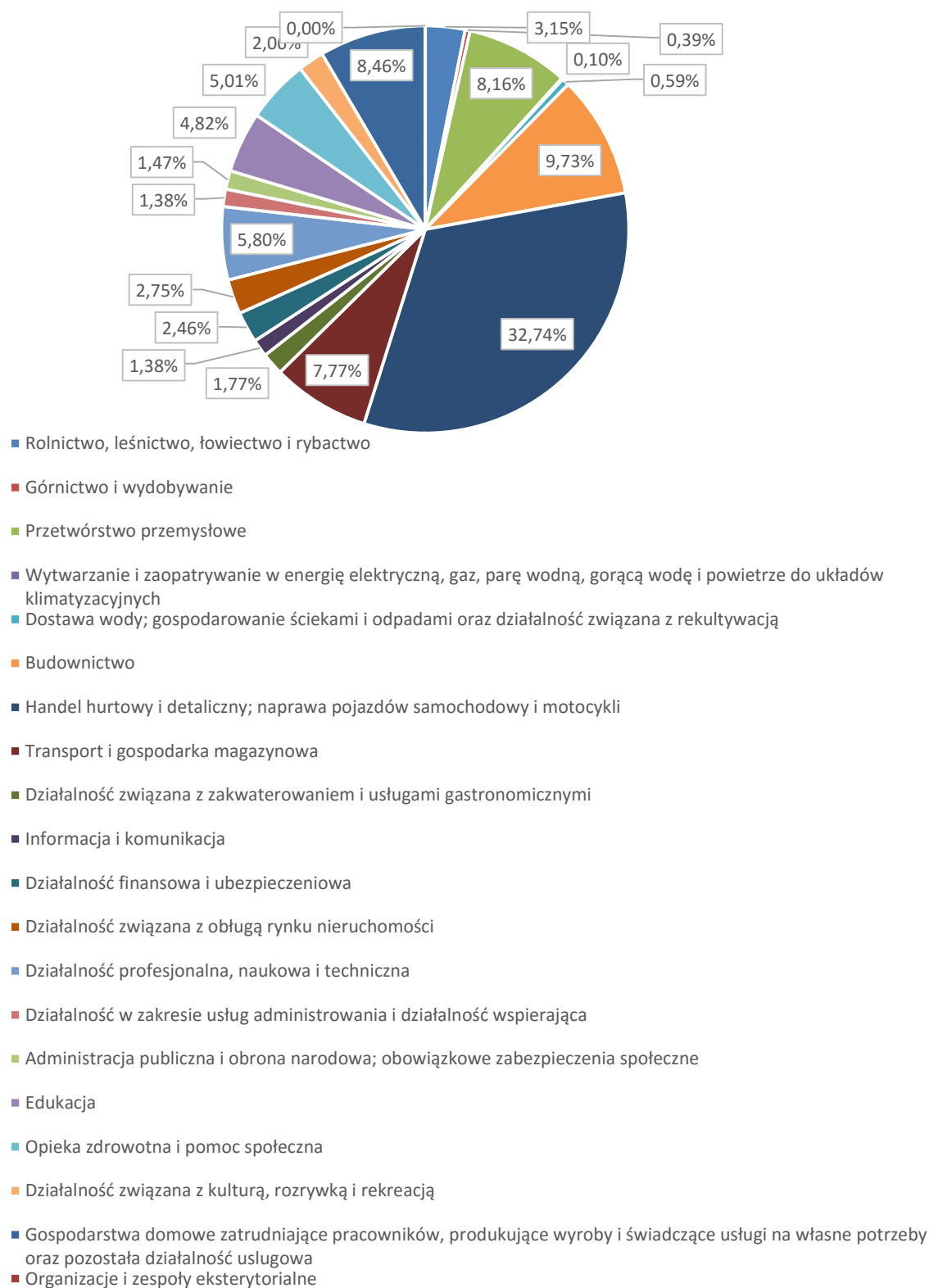
Dane GUS pokazują, że w gminie Bełżyce wiodącą dziedziną działalności podmiotów gospodarczych jest handel hurtowy i detaliczny (32,74%). Duży wpływ na przedsiębiorczość gminy mają również budownictwo (9,73%), gospodarstwa domowe zatrudniające pracowników, produkujące wyroby i świadczące usługi na własne potrzeby (8,46%) oraz pozostała działalność usługowa (8,46%), przetwórstwo przemysłowe (8,16%) oraz transport i gospodarka magazynowa (7,77%). Najmniejszy procent spośród podmiotów gospodarczych stanowią te zajmujące się górnictwem, dostawą wody oraz wytwarzaniem i zaopatrywaniem w energię elektryczną i gaz.

## Gmina Bełżyce I STRATEGIA ROZWOJU NA LATA 2015 -2022



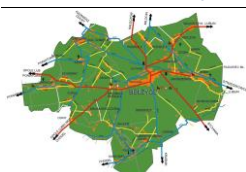
Urząd Miejski w Bełżycach  
ul. Lubelska 3, 24-200 Bełżyce  
Tel.: 81 517 27 28; Fax: 81 517 25 06  
Email: [gmina@belzyce.pl](mailto:gmina@belzyce.pl)

**Wykres 22. Udział procentowy podmiotów gospodarczych w gminie Belżyce w roku 2014 wg klasyfikacji PKD 2007.**



Źródło: Opracowanie własne na podstawie danych BDL GUS.

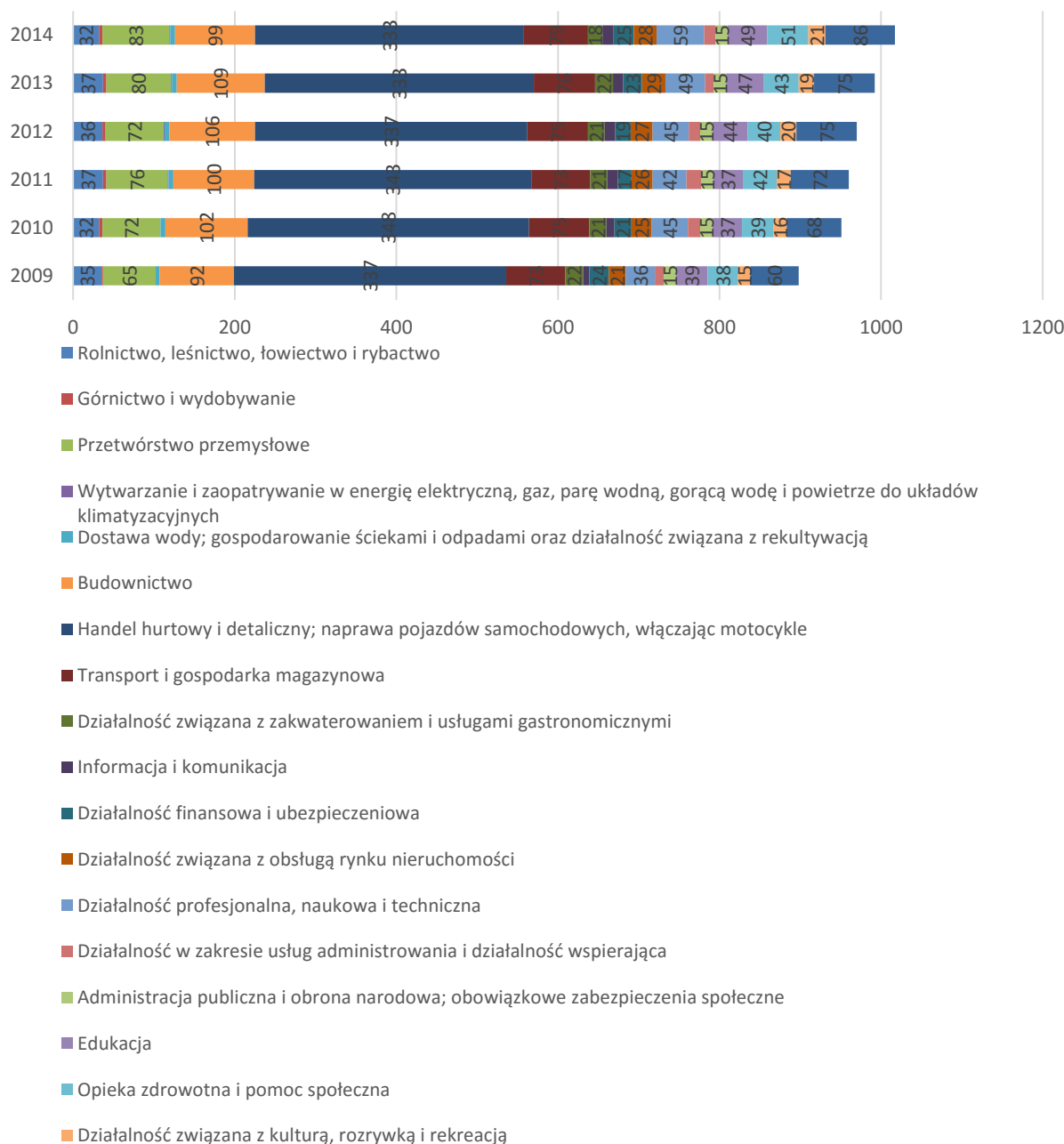
## Gmina Belżyce I STRATEGIA ROZWOJU NA LATA 2015 -2022



Urząd Miejski w Belżycach  
 ul. Lubelska 3, 24-200 Belżyce  
 Tel.: 81 517 27 28; Fax: 81 517 25 06  
 Email: [gmina@belzyce.pl](mailto:gmina@belzyce.pl)

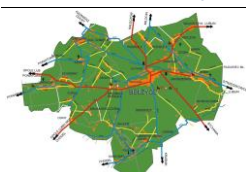
Analizując dynamikę zmian w liczbie podmiotów gospodarczych w poszczególnych kategoriach w gminie Bełżyce w latach 2009 – 2014 można dostrzec wzrost liczby firm i przedsiębiorstw zajmujących się przetwórstwem przemysłowym, działalnością profesjonalną, naukową i techniczną, edukacją, opieką zdrowotną i społeczną. Wzrasta również liczba gospodarstw domowych zatrudniających pracowników i produkujących własne wyroby. Działalność w pozostałych sekcjach nieznacznie się waha, lecz cały czas pozostaje na podobnym poziomie.

**Wykres 23. Dynamika zmian liczby podmiotów gospodarczych w poszczególnych kategoriach w gminie Bełżyce w latach 2009 – 2014.**



Źródło: Opracowanie własne na podstawie danych BDL GUS.

## Gmina Bełżyce I STRATEGIA ROZWOJU NA LATA 2015 -2022



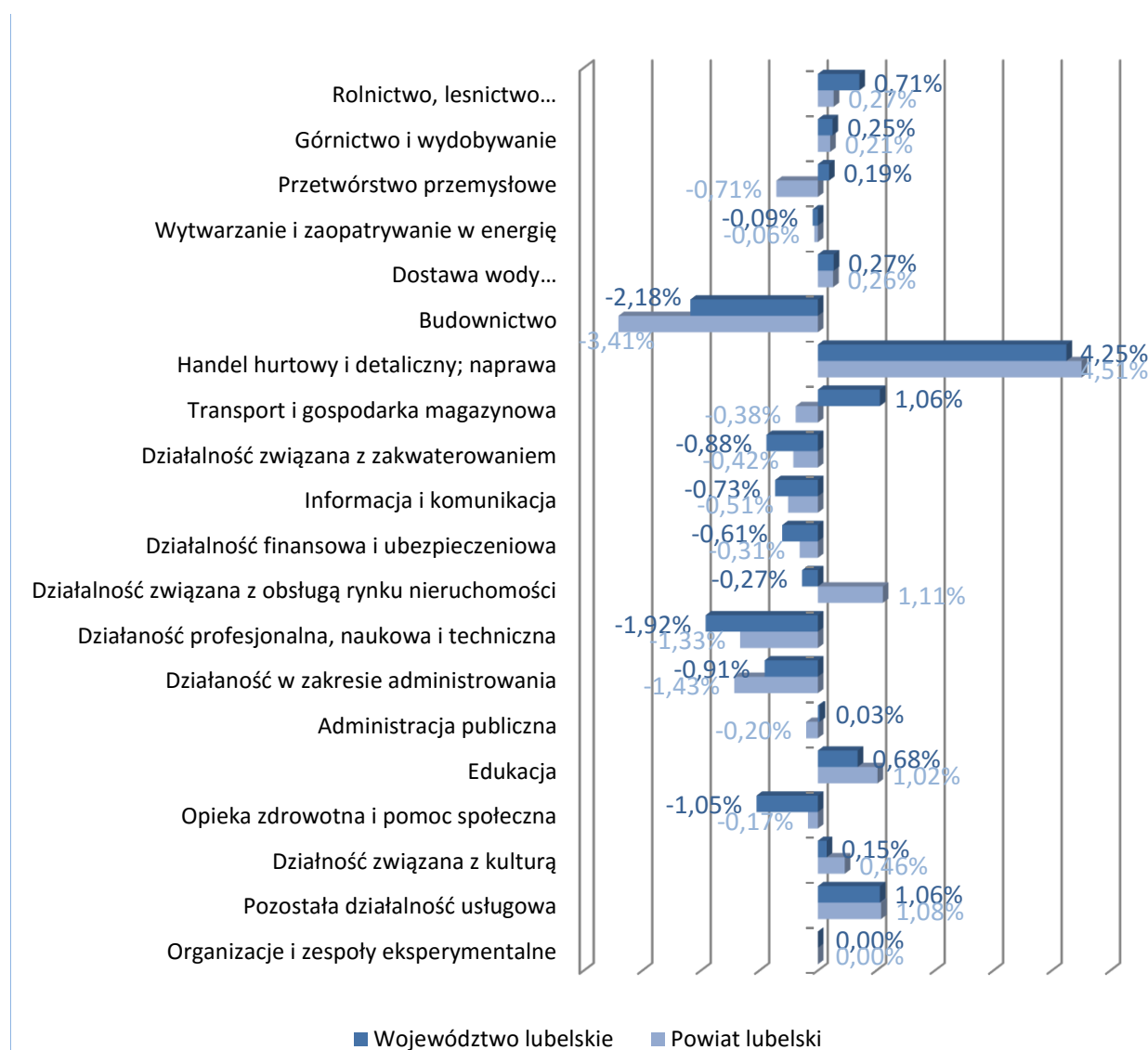
Urząd Miejski w Bełżycach  
ul. Lubelska 3, 24-200 Bełżyce  
Tel.: 81 517 27 28; Fax: 81 517 25 06  
Email: [gmina@belzyce.pl](mailto:gmina@belzyce.pl)



Jak ilustruje wykres nr 24 struktura podmiotów gospodarczych w gminie Bełżyce nieznacznie różni się od sytuacji występującej w powiecie lubelskim i województwie lubelskim. Największa różnica dotyczy działu handel hurtowy i detaliczny (+4,25 pkt. % dla województwa i +4,51 pkt. % dla powiatu) oraz budownictwa (-2,18 pkt. % dla województwa oraz - 3,41 pkt. % dla powiatu).

W pierwszym przypadku oznacza to większy odsetek przedsiębiorstw trudniących się handlem hurtowym i detalicznym w województwie i powiecie niż w gminie. Odwrotna sytuacja występuje w przypadku podmiotów zarejestrowanych w branży budowlanej- odsetek tego typu przedsiębiorstw jest wyższa w gminie niż w powiecie i województwie. Pozostałe różnice w procentowym udziale podmiotów gospodarczych w powiecie lubelskim i województwie lubelskim w stosunku do gminy Bełżyce można uznać za niewielkie.

**Wykres 24. Różnice w procentowym udziale podmiotów gospodarczych w powiecie lubelskim i województwie lubelskim w 2014 roku w poszczególnych sekcjach klasyfikacji PKD 2007 w porównaniu z Gminą Bełżyce.**



Źródło: Opracowanie własne na podstawie danych BDL GUS.

## Gmina Bełżyce I STRATEGIA ROZWOJU NA LATA 2015 -2022



Urząd Miejski w Bełżycach  
ul. Lubelska 3, 24-200 Bełżyce  
Tel.: 81 517 27 28; Fax: 81 517 25 06  
Email: [gmina@belzyce.pl](mailto:gmina@belzyce.pl)

Do ważniejszych przedsiębiorstw funkcjonujących na terenie gminy Bełżyce należą:

- » Zakład Zagospodarowania Odpadów,
- » Spomasz Bełżyce SA,
- » MEGA Sp. z o.o. Maszyny dla przemysłu spożywczego (Bełżyce),
- » Uren Novaberry Sp. z o.o. Chłodnia owoców i warzyw w Krężnicy Okrągłej,
- » Nova – Fruct Sp. z o.o. w Krężnicy Okrągłej,
- » Chłodnia LST-Polska Sp. z o.o. Zakład produkcyjny w Bełżycach,
- » PHRO Migroła Iwona Winiarska,
- » BTH WIN Sp. z o.o.,
- » Przedsiębiorstwo Handlowo-Uługowe BEDMOT,
- » ADMAR Sp. J Krężnica Okrągła,
- » Auto Centrum,
- » DREW-CHEM,
- » Przedsiębiorstwo Produkcyjno-Handlowe Usługi i Gastronomia JOLSTEF,
- » CERMIX Handel hurtowy i detaliczny,
- » Firma Besztak Maciej Besztak, Wymysłówka,
- » Zakład Mechaniki Pojazdowej Andrzej Maciejewski ,
- » TOMCAR Tomasz Bednarczyk,
- » „AUTO – NADWOZIA” Bednarczyk Spółka Jawna,
- » Zakład Elektromechaniki Pojazdowej HANUS w Babinie,
- » Przedsiębiorstwo Produkcyjno-Handlowo-Uługowe AN BIT,
- » Zespół Usług Projektowych, Biuro Konstrukcyjno-Budowlane w Bełżycach,
- » Przedsiębiorstwo Produkcyjno-Uługowo-Handlowe STAN-LUB.
- » Przedsiębiorstwo Produkcyjno-Uługowe "POLMAR Wymysłówka 5
- » "FHU Stanisław" Stanisław Maliborski

Zgodnie z informacjami zamieszczonymi na stronie *Mapa projektów dofinansowanych z RPO WL<sup>7</sup>*, w gminie Bełżyce od 2009 roku najwięcej razy ze środków UE korzystała firma "MEGA" A.CHOJNA, A. KOSIŃSKI, W.SOŃTA Spółka Jawna. Łączna wartość otrzymanego przez nią w latach 2009-2013 dofinansowania wyniosła 7 635 131,33 złotych. Beneficjentem, który w gminie Bełżyce otrzymał największe jednorazowe wsparcie w ramach realizacji projektu unijnego był Wyrostek Tomasz AUTOMAN. Wyniosło ono 1 699 937,10 złotych. Wykaz firm pozyskujących środki z UE zawiera poniższa tabela.

**Tabela 34. Wykaz firm pozyskujących środki z UE.**

NAZWA PROJEKTU	BENEFICJENT	WARTOŚĆ PROJEKTU	WARTOŚĆ DOFINANSOWANIA	DATA PODPISANIA UMOWY
<b>WDROŻENIE INNOWACJI DROGĄ DO WZROSTU KONKURENCYJNOŚCI AUTOMAN NA RYNKU KRAJOWYM.</b>	WYROSTEK TOMASZ AUTOMAN	4 987 650,00	1 699 937,10	30-12-2014

<sup>7</sup>Mapa projektów dofinansowanych z RPO WL.

## Gmina Bełżyce I STRATEGIA ROZWOJU NA LATA 2015 -2022



Urząd Miejski w Bełżycach  
ul. Lubelska 3, 24-200 Bełżyce  
Tel.: 81 517 27 28; Fax: 81 517 25 06  
Email: [gmina@belzyce.pl](mailto:gmina@belzyce.pl)

<b>WZROST KONKURENCYJNOŚCI GABINETU STOMATOLOGICZNEGO EDENT EDYTA KOTŁOWSKA POPRZEZ ZAKUP INNOWACYJNYCH URZĄDZEŃ MEDYCZNYCH ORAZ ADAPTACJĘ I MODERNIZACJĘ POMIESZCZEŃ</b>	INDYWIDUALNA SPECJALISTYCZNA PRAKTYKA LEKARSKA GABINET STOMATOLOGICZNY EDENT EDYTA KOTŁOWSKA	347 912,46	152 826,70	01-07-2014
<b>WZROST KONKURENCYJNOŚCI PRZEDSIĘBIORSTWA BETA POPRZEZ ZAKUP NOWOCZESNEGO SPRZĘTU BUDOWLANEGO</b>	PAWEŁ GAŁKOWSKI PRZEDSIĘBIORSTWO WIELOBRANŻOWE BETA	342 100,27	146 072,49	24-01-2014
<b>WZROST KONKURENCYJNOŚCI FIRMY BUD-MIX- TOMASZ BARTOSZCZE POPRZEZ WPROWADZENIE NA RYNEK NOWYCH USŁUG W BRANŻY BUDOWLANEJ</b>	TOMASZ BARTOSZCZE/ BUD-MIX TOMASZ BARTOSZCZE	678 800,54	251 738,12	01-04-2014
<b>WZROST KONKURENCYJNOŚCI ORAZ PROMOCJA FIRMY POPRZEZ UDZIAŁ W MIĘDZYNARODOWYCH TARGACH BRANŻOWYCH</b>	"MEGA" A.CHOJNA, A. KOSIŃSKI, W.SOŃTA SPÓŁKA JAWNA	74 310,92	41 184,18	25-06-2013
<b>WZROST KONKURENCYJNOŚCI FIRMY MEGA A. CHOJNA, A. KOSIŃSKI, W SOŃTA SP. J POPRZEZ UDZIAŁ W MIĘDZYNARODOWYCH TARGACH PRZETWÓRSTWA I PRODUKTÓW RYBNYCH POLFISH 2011</b>	"MEGA" A.CHOJNA, A. KOSIŃSKI, W.SOŃTA SPÓŁKA JAWNA	78 044,10	42 387,30	21-06-2012
<b>"MEGA" A.CHOJNA, A. KOSIŃSKI, W.SOŃTA SPÓŁKA JAWNA</b>	"MEGA" A.CHOJNA, A. KOSIŃSKI, W.SOŃTA SPÓŁKA JAWNA	79 300,00	27 625,00	29-10-2012
<b>UDZIAŁ W MIĘDZYNARODOWYCH TARGACH AGROPRODMASH 2010 10-15.10/2010 Moskwa (ROSJA) W CHARAKTERZE WYSTAWCY.</b>	"MEGA" A.CHOJNA, A. KOSIŃSKI, W.SOŃTA SPÓŁKA JAWNA	62 162,97	33 731,45	28-02-2011
<b>WDROŻENIE INNOWACYJNEJ TECHNOLOGII MONTAŻU I SPAWANIA ELEMENTÓW STALOWYCH - NARZĘDZIEM DO ZAOFEROWANIA NOWYCH PRODUKTÓW.</b>	"MEGA" A.CHOJNA, A. KOSIŃSKI, W.SOŃTA SPÓŁKA JAWNA	253 760,00	123 165,00	12-04-2010
<b>URUCHOMIENIE PRODUKCJI LINII URZĄDZEŃ DO TERMICZNEJ OBRÓBKI WARZYW.</b>	"MEGA" A.CHOJNA, A. KOSIŃSKI, W.SOŃTA SPÓŁKA JAWNA	4 844 475,74	1 688 388,13	22-11-2010

## Gmina Bełżyce I STRATEGIA ROZWOJU NA LATA 2015 -2022



Urząd Miejski w Bełżycach  
 ul. Lubelska 3, 24-200 Bełżyce  
 Tel.: 81 517 27 28; Fax: 81 517 25 06  
 Email: [gmina@belzyce.pl](mailto:gmina@belzyce.pl)

<b>PODNIESIENIE KONKURENCYJNOŚCI FIRMY "MEGA" SPÓŁKA JAWNA POPRZEZ DORADZTWO W ZAKRESIE TECHNOLOGII INFORMATYCZNYCH</b>	"MEGA" A.CHOJNA, A. KOSIŃSKI, W.SOŃTA SPÓŁKA JAWNA	36 600,00	12 750,00	07-05-2009
<b>ZMIANA PROCESU TECHNOLOGICZNEGO PRODUKCJI POPRZEZ WDROŻENIE INNOWACYJNEJ TECHNOLOGII OBRÓBKI METALU.</b>	"MEGA" A.CHOJNA, A. KOSIŃSKI, W.SOŃTA SPÓŁKA JAWNA	2 206 477,60	768 649,90	16-02-2009
<b>WZROST KONKURENCYJNOŚCI FIRMY MEGA SP. Z O. O. POPRZEZ UDZIAŁ W MIĘDZYNARODOWYCH TARGACH ANUGAFOODTEC 2012</b>	MEGA SP. Z O.O.	43 151,78	24 864,39	25-06-2013
<b>PODNIESIENIE KONKURENCYJNOŚCI MEGA SP. Z O.O. POPRZEZ WDROŻENIE SYSTEMU ZARZĄDZANIA JAKOŚCIĄ ISO 9001</b>	MEGA SP. Z O.O.	52 094,00	17 000,00	16-11-2012
<b>WZROST KONKURENCYJNOŚCI FIRMY MEGA SP. Z O. O POPRZEZ UDZIAŁ W MIĘDZYNARODOWYCH TARGACH AGROPRODMASH 2011</b>	MEGA SP. Z O.O.	67 985,11	33 127,78	21-06-2012
<b>UDZIAŁ W MIĘDZYNARODOWYCH TARGACH TECHNOLOGII SPOŻYWCZYCH POLAGRA-TECH 13-16.09/2010 W POZNANIU W CHARAKTERZE WYSTAWCY.</b>	MEGA SP. Z O.O.	63 630,33	34 350,81	28-02-2011
<b>URUCHOMIENIE OKRĘGOWEJ STACJI KONTROLI POJAZDÓW W BEŁŻYCACH.</b>	PRZEDSIĘBIORSTWO HANDLOWO - USŁUGOWE BEDMOT TADEUSZ BEDNARCZYK	2 106 378,67	849 902,21	02-02-2011
<b>WZROST KONKURENCYJNOŚCI P.P.H.U. "ANMAX" MAREK MŁODNICKI POPRZEZ ZAKUP INNOWACYJNYCH MASZYN.</b>	P.P.H.U. "ANMAX" MAREK MŁODNICKI	480 543,53	199 249,75	18-01-2011

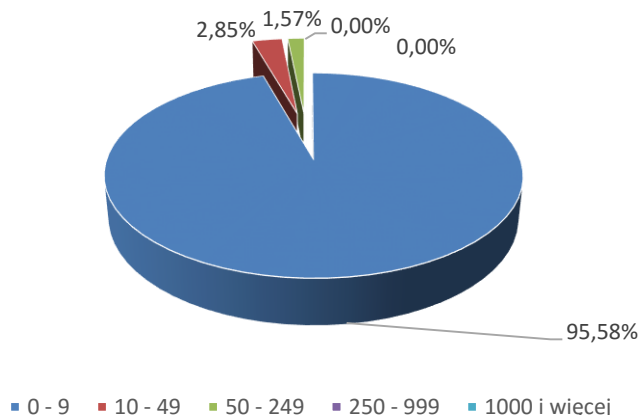
Źródło: Opracowanie własne na podstawie Mapa projektów dofinansowanych z RPO WL, [www.mapa.rpo.lubelskie.pl](http://www.mapa.rpo.lubelskie.pl).

W 2014 roku w gminie Bełżyce liczba przedsiębiorstw zatrudniających do 9 osób wyniosła 972, co stanowiło aż 95,58 wszystkich zarejestrowanych jednostek. Oznacza to, że struktura podmiotów gospodarczych w gminie Bełżyce opierała się na mikroprzedsiębiorstwach. Przedsiębiorstwa zatrudniające od 10 do 48 osób stanowiły jedynie 2,85% - w sumie 29 podmiotów, a zatrudniające od 50 do 249 osób tylko 1,57% wszystkich jednostek zarejestrowanych w REGON a znajdujących się na terenie gminy. Ich liczba wynosiła 16.

## Gmina Bełżyce I STRATEGIA ROZWOJU NA LATA 2015 -2022

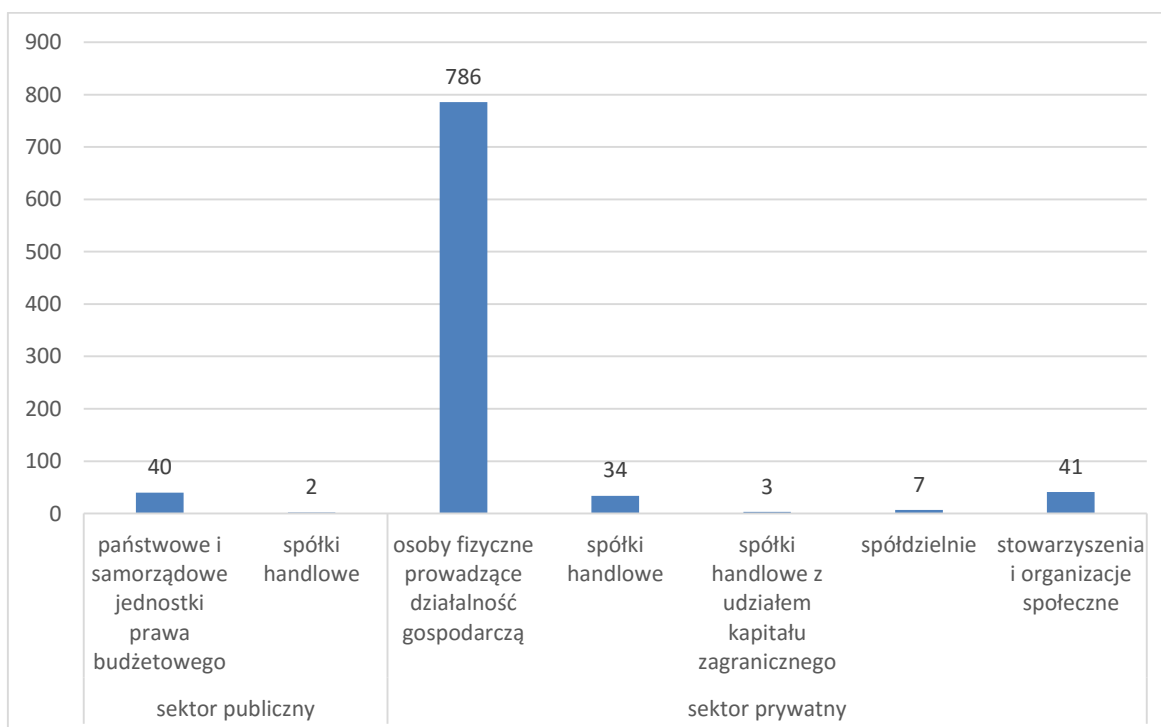


Urząd Miejski w Bełżycach  
ul. Lubelska 3, 24-200 Bełżyce  
Tel.: 81 517 27 28; Fax: 81 517 25 06  
Email: [gmina@belzyce.pl](mailto:gmina@belzyce.pl)

**Wykres 25. Podmioty gospodarcze w gminie Belżyce według liczby pracujących w 2014 roku.**

Źródło: Opracowanie własne na podstawie danych BDL GUS

Jak ilustruje wykres nr 27, wśród 1017 zarejestrowanych podmiotów gospodarczych w gminie Belżyce w 2014 roku, największy odsetek (77,29%) stanowiły osoby fizyczne prowadzące działalność gospodarczą. Na drugiej pozycji uplasowały się stowarzyszenia i organizacje społeczne prowadzące działalność gospodarczą 4,03%, a na trzeciej spółki handlowe 3,34%. Na terenie gminy zarejestrowanych było również 7 spółdzielni oraz 3 spółki handlowe z udziałem kapitału zagranicznego. W sektorze publicznym największy odsetek stanowiły państwowe i samorządowe jednostki prawa budżetowego- 3,93% zarejestrowanych podmiotów gospodarczych.

**Wykres 26. Podmioty gospodarcze w gminie Belżyce w 2014 roku wg sektorów własnościowych.**

Źródło: Opracowanie własne na podstawie danych BDL GUS.

## Gmina Belżyce I STRATEGIA ROZWOJU NA LATA 2015 -2022



Urząd Miejski w Belżycach  
ul. Lubelska 3, 24-200 Belżyce  
Tel.: 81 517 27 28; Fax: 81 517 25 06  
Email: [gmina@belzyce.pl](mailto:gmina@belzyce.pl)

### 5.3.3. Turystyka

Rozwój turystyki może stanowić znaczącą szansę dla ogólnego rozwoju społeczno-gospodarczego gminy Bełżyce. Elementy posiadanego potencjału turystyczno-rekreacyjnego np. zabytki, cenne przyrodniczo obszary, ważne historycznie miejsca pamięci, lokalizacja w ciągu Szlaku Jagiellońskiego czy lokalne wydarzenia/imprezy wymagają jednak pogłębionej analizy, a w jej następstwie istotnych zmian w postaci wykreowania z nich lokalnych produktów i usług turystycznych. Planowane w tym zakresie działania gminy mogą nawiązywać do uwarunkowań przyrodniczych, ochrony podstawowych procesów ekologicznych, ochrony wartości kulturowych, ale również wykorzystywać nowoczesne, a nawet innowacyjne metody i technologie, osiągając przez to charakter rozwoju zrównoważonego. Rozwój turystyki i rekreacji na terenie gminy Bełżyce uzależniony jest od wykorzystania jej naturalnych walorów przyrodniczych, kulturowych, wykorzystania innowacyjnych rozwiązań i niszy w dziedzinie zagospodarowania turystycznego. Nie bez znaczenia pozostaje także pozyskanie i wykorzystanie zewnętrznych źródeł finansowania dla bazy turystyczno-rekreacyjnej oraz ewentualnego stworzenia Zintegrowanego Produktu Turystycznego.

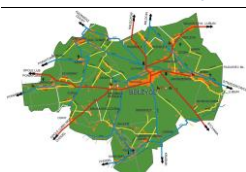
Zgodnie z dokumentem „Koncepcja programowo-przestrzenna rozwoju turystyki i rekreacji. Cele i główne kierunki rozwoju sektora turystyki i rekreacji w województwie lubelskim” gmina Bełżyce ma szansę na rozwój następujących typów turystyki kwalifikowanej i specjalistycznej:

1. Turystyka kwalifikowana aktywna sezonowa – związana z krótkimi pobytami w celach rekreacji ruchowej (turystyka piesza, rowerowa, konna).
2. Ruch krajoznawczy związany z zasobami środowiska przyrodniczego i walorami kulturowymi;
3. Wypoczynek indywidualny sezonowy realizowany w bazie prywatnej i gospodarstwach agroturystycznych.

Ponadto „Plan Marketingu Turystyki w Województwie Lubelskim na lata 2007-2013” wskazuje gminę Bełżyce jako element turystycznego produktu liniowego, w tym w oparciu o:

- » Trakt Krakowsko-Wileński stanowiący duże bogactwo kulturowe tzw. Europejska Droga Kulturowa. Trakt prowadzi przez Annopol, Urzędów, Bełżyce, Kraśnik do Lublina i dalej przez Ostrów Lubelski, Parczew, Łomazy w kierunku Wilna.
- » Szlak Renesansu Lubelskiego stanowiący typowo krajoznawczy produkt markowy zbudowany na bazie charakterystycznych walorów i detali architektonicznych stylu reprezentatywnego dla budowli sakralnych we wskazanych miejscowościach<sup>8</sup>.

<sup>8</sup>Biuro Planowania Przestrzennego w Lublinie, Plan Marketingu Turystyki w Województwie Lubelskim na lata 2007-2013, Lublin maj 2009, str. 28.



Zadaniem priorytetowym w zakresie rozwoju turystyki na terenie gminy wydaje się być stałe poszerzanie i zwiększanie oferty turystycznej. Rozbudowy wymaga zarówno baza gastronomiczna jak i noclegowa. Możliwość aktywnego wypoczynku zapewniłoby również wyznaczenie większej liczby szlaków rowerowych, pieszych, konnych czy tras nordic-walking, w szczególności na obszarach o wysokich walorach przyrodniczych. Należy jednakże pamiętać, iż gmina ma i będzie mieć silną konkurencję ze strony innych jednostek samorządowych sąsiadujących z Lublinem i stanowiących dla jego mieszkańców potencjalne miejsce wypoczynku i rekreacji.

W ramach perspektywy finansowej UE 2007-2013 gmina Bełżyce zrealizowała dwa duże projekty służące promocji i budowie potencjału turystycznego. Obydwa były współfinansowane z Programu Rozwoju Obszarów Wiejskich. Były to:

- » „Rowerem po gminie Bełżyce – w ramach projektu wytyczono i oznakowano szlak rowerowy wraz z miejscami odpoczynku i promocją szlaku;
- » „Cudze chwalicie swego nie znacie - Kampania promocyjna Gminy Bełżyce”.

#### Rysunek 7. Chodelski Obszar Chronionego Krajobrazu



Źródło: <http://www.powiatlubelski.pl/miejsca/belzyce/>

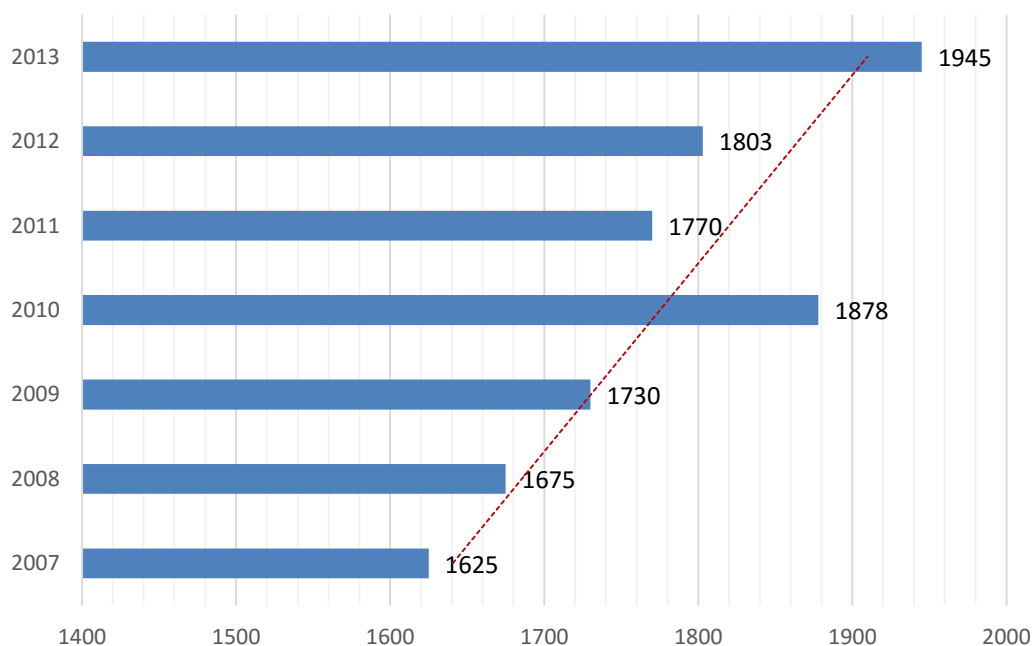
#### 5.3.4. Rynek pracy i bezrobocie

Według danych Głównego Urzędu Statystycznego w 2013 roku w gminie Bełżyce pracowało 1 945 osób, czyli o 16% więcej niż miało to miejsce w roku 2007, kiedy to osób zatrudnionych było 1 625. Na przestrzeni 7 lat widoczny jest zatem istotny wzrost zatrudnienia.

## Gmina Bełżyce I STRATEGIA ROZWOJU NA LATA 2015 -2022

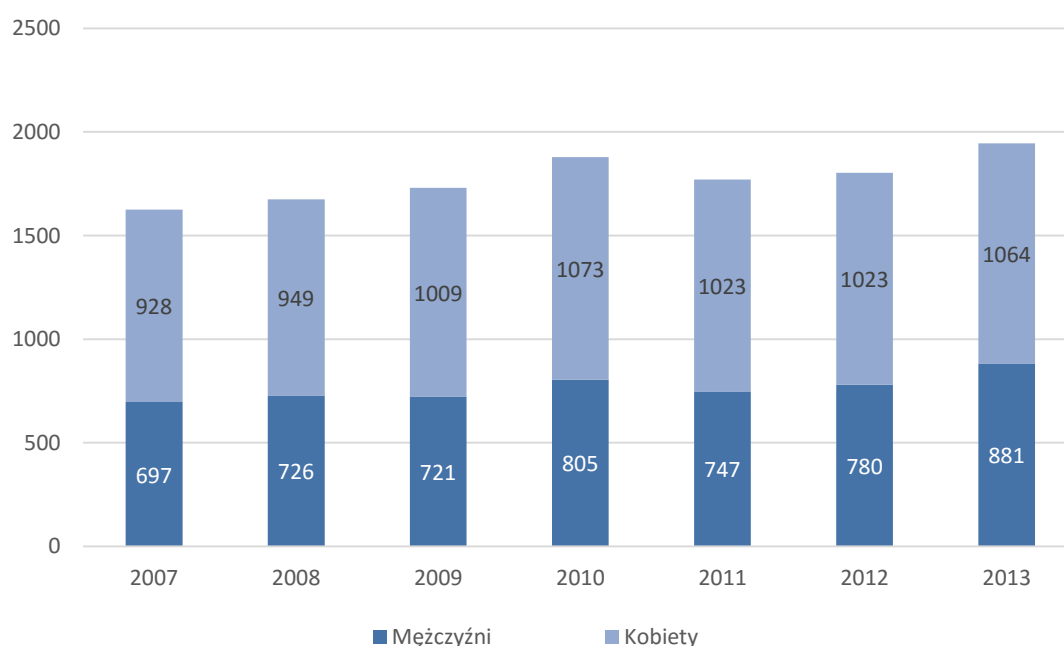


Urząd Miejski w Bełżycach  
ul. Lubelska 3, 24-200 Bełżyce  
Tel.: 81 517 27 28; Fax: 81 517 25 06  
Email: [gmina@belzyce.pl](mailto:gmina@belzyce.pl)

**Wykres 27. Liczba osób pracujących w gminie Belżyce w latach 2007-2013**

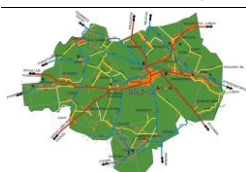
Źródło: Opracowanie własne na podstawie danych BDL GUS.

Dane dotyczące zatrudnienia w rozbiciu na płeć pokazują jednoznacznie lepszą sytuację kobiet na rynku pracy. Tylko w roku 2013 pracujących pań było o 17% więcej niż mężczyzn. Największą różnicę zanotowano w 2009 roku – zatrudnionych kobiet było aż o 29% więcej.

**Wykres 28. Liczba zatrudnionych w gminie Belżyce z podziałem na płeć w latach 2007 – 2013.**

Źródło: Opracowanie własne na podstawie danych BDL GUS.

## Gmina Belżyce I STRATEGIA ROZWOJU NA LATA 2015 -2022



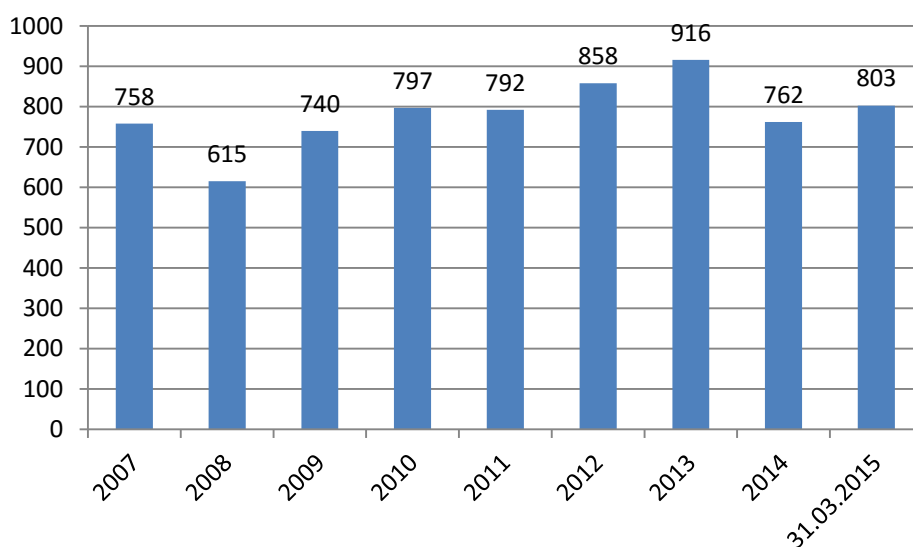
Urząd Miejski w Bełżycach  
ul. Lubelska 3, 24-200 Bełżyce  
Tel.: 81 517 27 28; Fax: 81 517 25 06  
Email: [gmina@belzyce.pl](mailto:gmina@belzyce.pl)



Średnie wynagrodzenie mieszkańców powiatu lubelskiego w 2013 roku wynosiło brutto 3 029,43 zł. Jeszcze w roku 2007 kwota ta wynosiła 2 239,56 zł. W danym okresie średnia płaca wzrosła zatem o 26%. Jednakże z danych GUS wynika, iż wysokość wynagrodzeń w powiecie, a więc także w gminie Bełżyce wciąż jest niższa od średniej wojewódzkiej wynoszącej 3 488,61 zł oraz średniej krajowej wynoszącej 3 877,43 zł.

Według danych GUS oraz Powiatowego Urzędu Pracy w Lublinie w dniu 31.03.2015 roku liczba zarejestrowanych bezrobotnych wynosiła 803 osoby. Jest to o 113 osób mniej niż w danym dniu w roku 2013, ale więcej niż w roku 2014. Na przestrzeni ostatnich lat liczba bezrobotnych w gminie utrzymuje się na podobnym poziomie, co obrazują wykres nr 30. Najmniejszą liczbę bezrobotnych zarejestrowano w 2008 roku, najwyższą natomiast w roku 2013.

**Wykres 29. Liczba bezrobotnych w gminie Bełżyce w latach 2007 – 2015.**

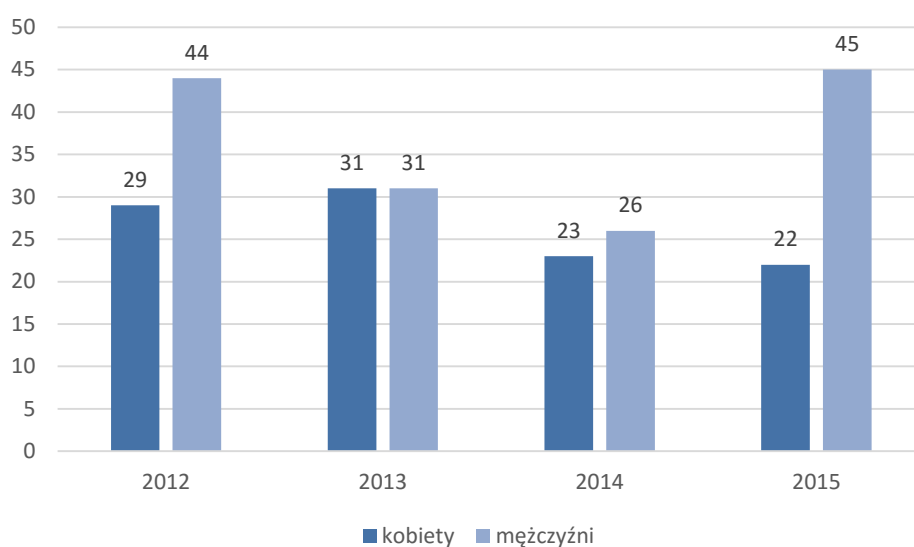


Źródło: Opracowanie własne na podstawie danych BDL GUS i PUP w Lublinie.

Analiza liczby osób, którym przysługuje zasiłek dla bezrobotnych potwierdza natomiast lepszą sytuację kobiet na lokalnym rynku pracy. Warto zauważyć, że tylko w roku 2013, a więc w okresie najwyższego bezrobocia na terenie gminy liczba niepracujących kobiet i mężczyzn była taka sama. Od roku 2014 utrzymuje się natomiast nadal niekorzystna liczba bezrobotnych mężczyzn, przy czym największą różnicę zanotowano w I kwartale 2015 roku.



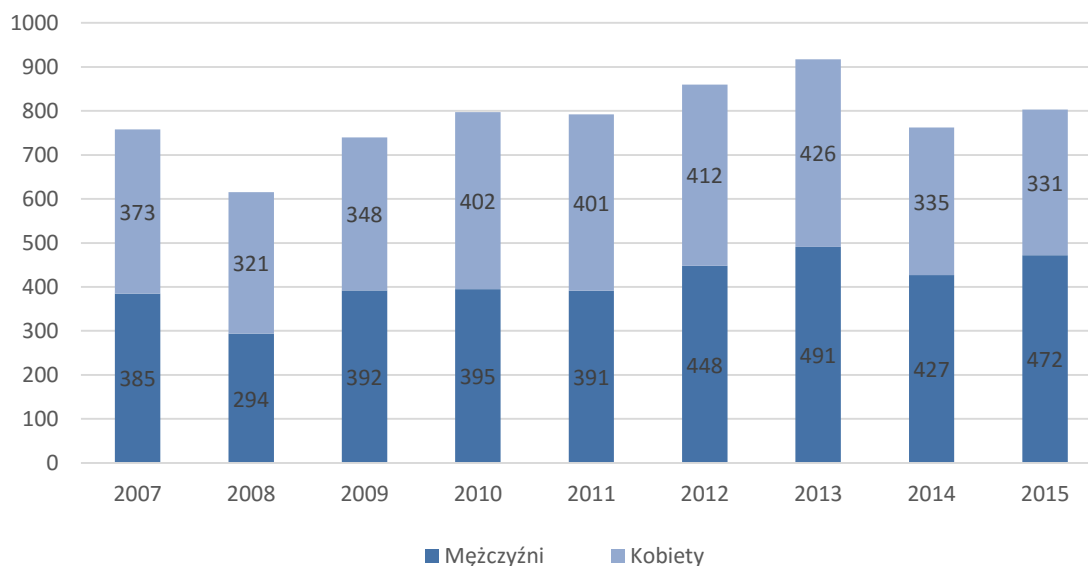
**Wykres 30. Liczba bezrobotnych z prawem do zasiłku z podziałem na płeć w gminie Bełżyce w latach 2012 – 2015.**



Źródło: Opracowanie własne na podstawie danych BDL GUS.

Również analiza liczby bezrobotnych zarejestrowanych według płci od roku 2007 potwierdza wyżej opisaną sytuację, Szczegóły prezentuje wykres nr 32.

**Wykres 31. Liczba bezrobotnych w gminie Bełżyce z podziałem na płeć w latach 2012 – 2015.**



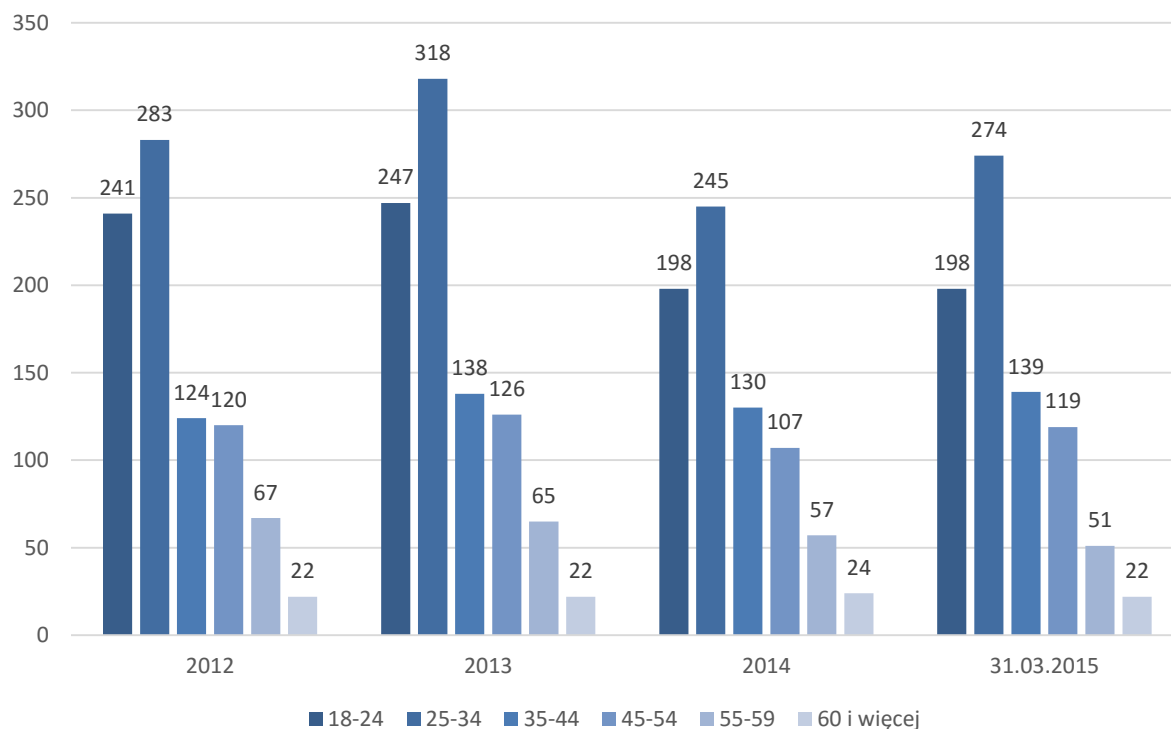
Źródło: Opracowanie własne na podstawie danych BDL GUS i PUP Lublin.

W I kwartale 2015 roku najliczniejszą grupą bezrobotnych były osoby w wieku 25-34. Najmniej osób niepracujących było z grupy powyżej 60. roku życia. W latach 2012-2015 można zauważyć pozytywny trend dotyczący ilości bezrobotnych w przedziale wiekowym 55-59, która cały czas malała. W pozostałych grupach liczba osób naprzemiennie spadała i wzrastała.

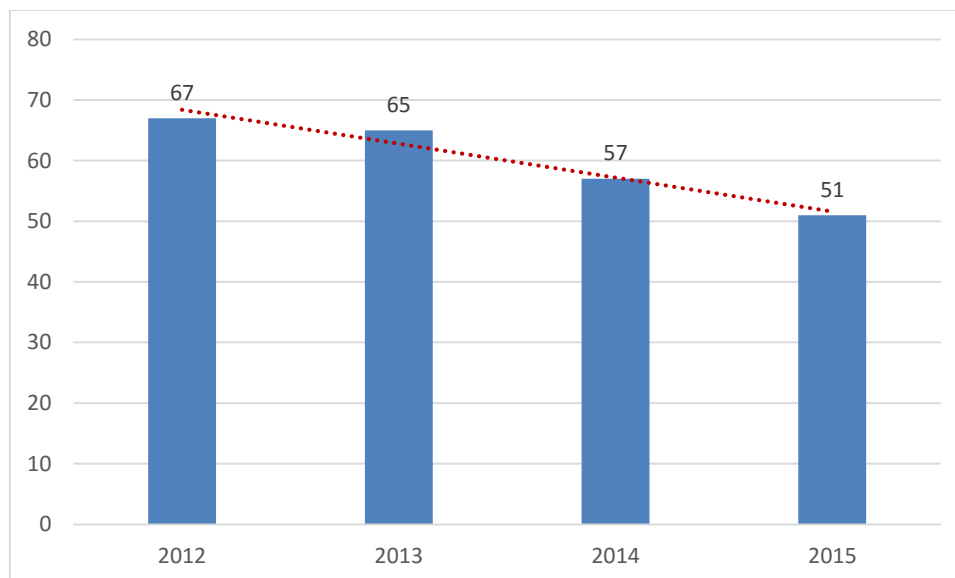
## Gmina Bełżyce I STRATEGIA ROZWOJU NA LATA 2015 -2022



Urząd Miejski w Bełżycach  
ul. Lubelska 3, 24-200 Bełżyce  
Tel.: 81 517 27 28; Fax: 81 517 25 06  
Email: [gmina@belzyce.pl](mailto:gmina@belzyce.pl)

**Wykres 32. Liczba bezrobotnych z podziałem na wiek w latach 2012 – 2015.**

Źródło: Opracowanie własne na podstawie danych PUP Lublin.

**Wykres 33. Liczba bezrobotnych w wieku 55-59 w latach 2012-2015.**

Źródło: Opracowanie własne na podstawie danych PUP Lublin.

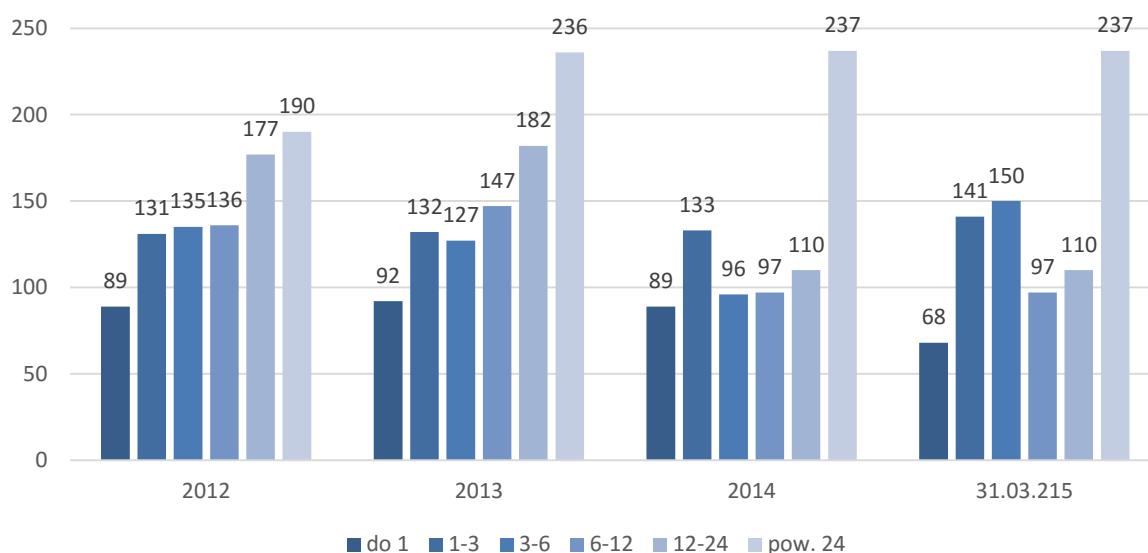
## Gmina Bełżyce I STRATEGIA ROZWOJU NA LATA 2015 -2022



Urząd Miejski w Bełżycach  
 ul. Lubelska 3, 24-200 Bełżyce  
 Tel.: 81 517 27 28; Fax: 81 517 25 06  
 Email: [gmina@belzyce.pl](mailto:gmina@belzyce.pl)

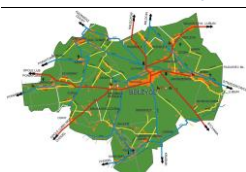
W oparciu o dostępne dane możliwe jest również wskazanie liczby bezrobotnych z podziałem na czas, w jakim pozostają oni bez pracy. Zdecydowanie największą grupę stanowią osoby niezatrudnione powyżej 2 lat. Na dzień 31.03.2015 roku stanowią oni prawie 30% wszystkich bezrobotnych. Szczegóły prezentuje poniższy wykres.

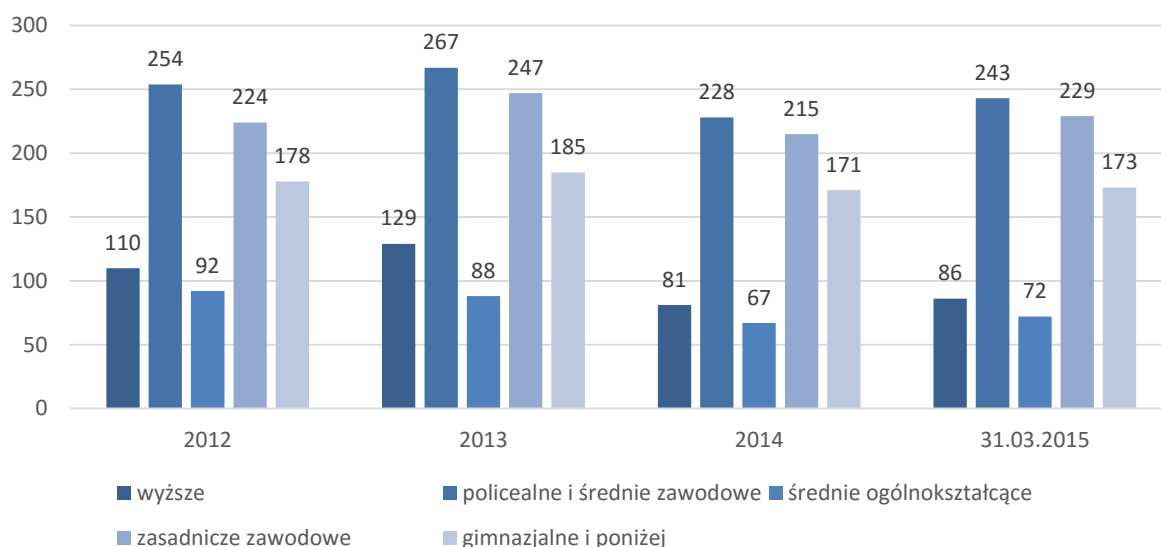
**Wykres 34. Liczba bezrobotnych z podziałem na czas pozostawania bez pracy w miesiącach w latach 2012-2015.**



Źródło: Opracowanie własne na podstawie danych PUP Lublin.

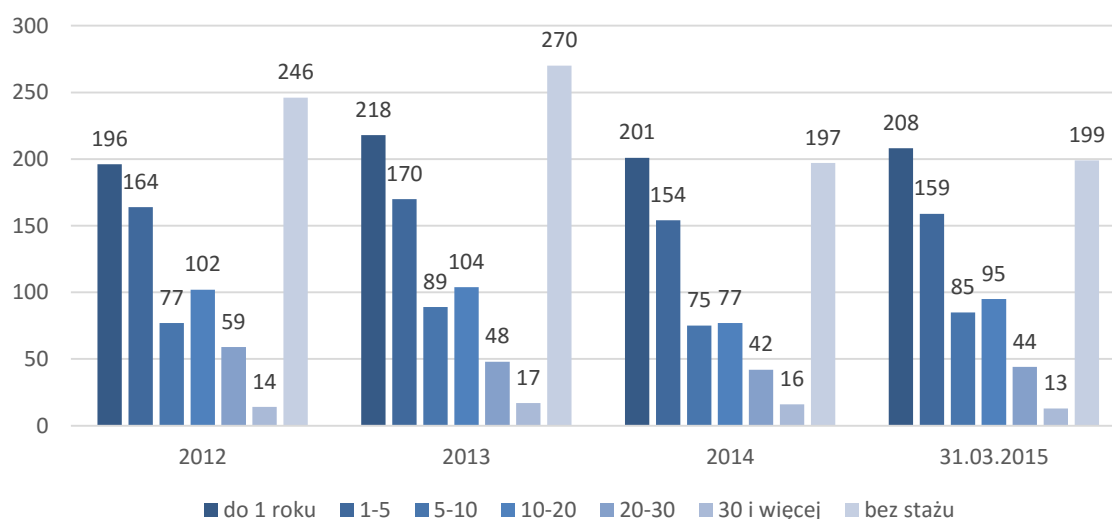
W latach 2012 – 2015 największą grupę bezrobotnych stanowiły osoby z wykształceniem policealnym i średnim zawodowym. Ich liczba najwyższy poziom osiągnęła w roku 2013 (29%). W I kwartale 2015 roku również ta grupa była najliczniejsza. Oprócz nich znaczący procent stanowiły osoby z wykształceniem zasadniczym zawodowym (29%). Paradoksalnie najmniej liczną grupą były osoby posiadające wykształcenie średnie ogólnokształcące (9%) oraz wyższe (11%).



**Wykres 35. Liczba bezrobotnych z podziałem na wykształcenie w latach 2012 – 2015.**

Źródło: Opracowanie własne na podstawie danych PUP Lublin.

W latach 2012 – 2013 zdecydowaną większość wśród osób bezrobotnych stanowiły osoby nieposiadające żadnego stażu pracy. Również osoby ze stażem pracy do 1 roku mają duże problemy ze znalezieniem pracy. Najmniej liczną grupę stanowią osoby ze stażem pracy liczącym 30 i więcej lat.

**Wykres 36. Liczba bezrobotnych z podziałem na staż pracy ogółem w latach 2012 – 2015.**

Źródło: Opracowanie własne na podstawie danych PUP Lublin.

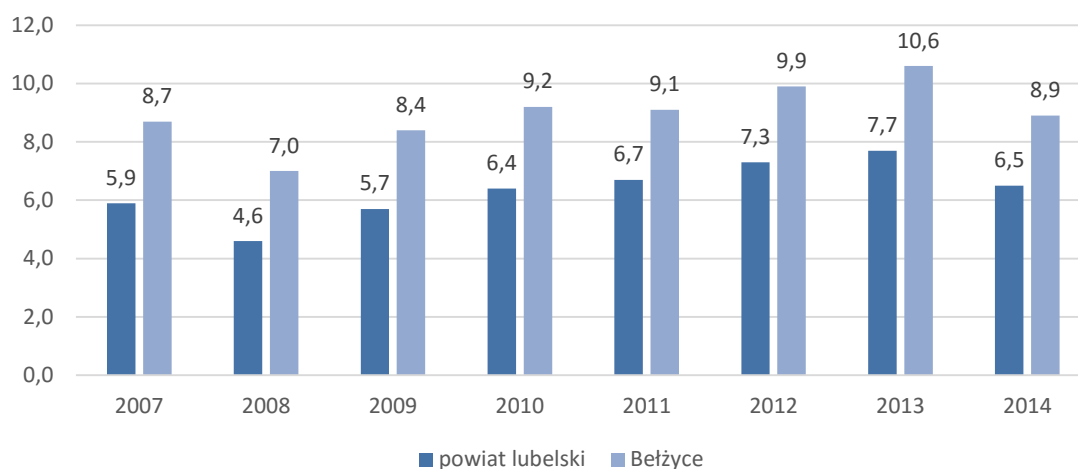
Udział zarejestrowanych bezrobotnych w liczbie osób w wieku produkcyjnym w gminie Bełżyce najwyższy poziom uzyskał w 2013 roku (10,6%), najniższy zaś w roku 2008 (7%). Od roku 2007 wskaźnik ten jest niestety cały czas wyższy niż w powiecie lubelskim.

## Gmina Bełżyce I STRATEGIA ROZWOJU NA LATA 2015 -2022



Urząd Miejski w Bełżycach  
ul. Lubelska 3, 24-200 Bełżyce  
Tel.: 81 517 27 28; Fax: 81 517 25 06  
Email: [gmina@belzyce.pl](mailto:gmina@belzyce.pl)

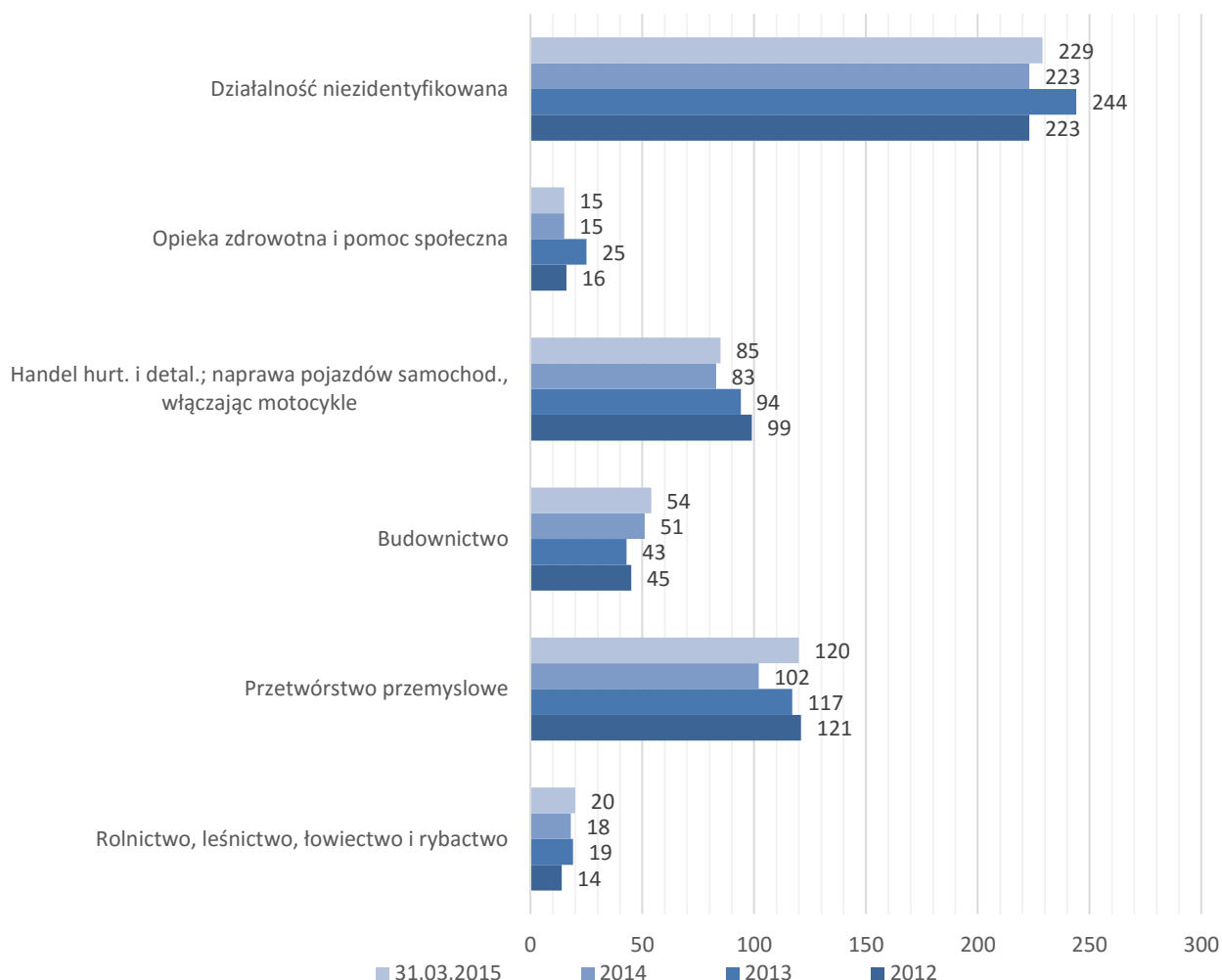
**Wykres 37. Udział bezrobotnych w % zarejestrowanych w liczbie ludności w wieku produkcyjnym w latach 2007 – 2014 w %.**



Źródło: Opracowanie własne na podstawie danych BDL GUS.

Na poniższym wykresie przedstawione zostały dane dotyczące ilości osób bezrobotnych według podziału na rodzaj wykonywanej przez nich ostatniej działalności. Na dzień 31.03.2015 roku najwięcej bezrobotnych zakończyło działalność z dziedziny przetwórstwa przemysłowego. Osoby te stanowią 15% wszystkich bezrobotnych. Innymi działalnościami są handel hurtowy i detaliczny, naprawa pojazdów samochodowych i motocykli (11%) oraz budownictwo (7%).



**Wykres 38. Liczba bezrobotnych według rodzaju działalności ostatniego miejsca pracy w latach 2012 – 2015.**

Źródło: Opracowanie własne na podstawie danych PUP w Lublinie.

### 5.3.5. Odnawialne źródła energii

Obszar województwa lubelskiego charakteryzuje się stosunkowo niewielkim zróżnicowaniem przestrzennym potencjału energii słonecznej (od ok. 1050 – do ok. 1150 kWh/m<sup>2</sup>). Tym samym, mając na uwadze największy wśród wszystkich regionów w kraju potencjał energii słonecznej, do obszarów preferowanych dla lokalizacji urządzeń i instalacji wykorzystujących energię słoneczną należy zakwalifikować cały obszar województwa, z wyłączeniem obszarów ograniczeń określonych przez przepisy prawa. W przypadku dużych inwestycji, takich jak elektrownie słoneczne, pożądane jest ich lokalizowanie na obszarze wschodniej części województwa, w którym średnioroczne całkowite promieniowanie osiąga największe wartości w kraju. Z uwagi na ograniczenie negatywnego wpływu wielkopowierzchniowych instalacji paneli fotowoltaicznych budowa elektrowni fotowoltaicznych może być jednym z kierunków

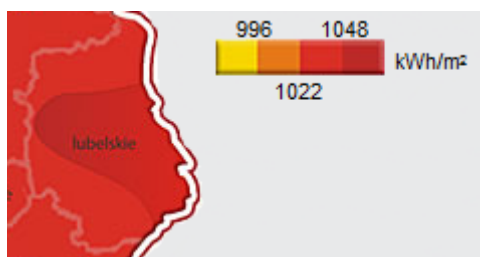
## Gmina Bełżyce I STRATEGIA ROZWOJU NA LATA 2015 -2022



Urząd Miejski w Bełżycach  
 ul. Lubelska 3, 24-200 Bełżyce  
 Tel.: 81 517 27 28; Fax: 81 517 25 06  
 Email: [gmina@belzyce.pl](mailto:gmina@belzyce.pl)

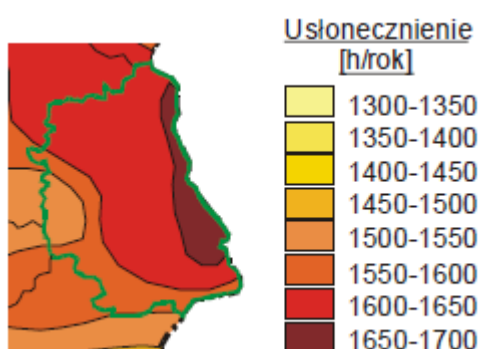
przeznaczenia i zagospodarowania zrehabilitowanych terenów wyrobisk poeksploatacyjnych surowców mineralnych oraz zrehabilitowanych terenów składowisk odpadów komunalnych<sup>9</sup>. Jak ilustrują poniższe ryciny gmina Bełżyce jest położona w rejonie, gdzie notowane są najwyższe wartości rocznego promieniowania w ciągu roku w Polsce. Stwarza to duże możliwości wykorzystywania energii słonecznej jako alternatywnego źródła energii.

**Mapa 6. Roczne promieniowanie całkowite na terenie województwa lubelskiego**



Źródło: <http://www.ekoenergia-poniatowa.pl/o-projekcie/zasoby-energii-slonecznej-w-polsce/>

**Mapa 7. Usłonecznienie w ciągu roku na terenie województwa lubelskiego**



Źródło: Wojewódzki Program Rozwoju Alternatywnych Źródeł Energii dla Województwa Lubelskiego

**Na terenie gminy Bełżyce- we Wronowie planowane jest zbudowanie elektrowni słonecznej o mocy do 2,5 MW<sup>10</sup>.** W ramach inwestycji planuje się montaż i/lub budowę następujących elementów:

- » panele fotowoltaiczne o łącznej mocy nominalnej do 2,5 MW,
- » konstrukcja nośna do instalacji paneli (tzw. stoły fotowoltaiczne) pod kątem nachylenia 30-35 stopni o orientacji południowej, posadowionej na gruncie (konstrukcja wbijana kafarem – palowana),
- » falowniki (inwertery) przekształcające energię prądu stałego na energię prądu zmiennego o parametrach dostosowanych do sieci odbiorczej,
- » instalacja monitorująca ilość wyprodukowanej energii oraz parametry pracy elektrowni słonecznej,
- » instalacja odgromowa,

<sup>9</sup> Program Rozwoju Odnawialnych Źródeł Energii dla województwa lubelskiego (2013 r.)

<sup>10</sup> Karta informacyjna przedsięwzięcia polegającego na budowie elektrowni słonecznej o mocy do 2,5 MW wraz z niezbędną infrastrukturą

## Gmina Bełżyce I STRATEGIA ROZWOJU NA LATA 2015 -2022



Urząd Miejski w Bełżycach  
ul. Lubelska 3, 24-200 Bełżyce  
Tel.: 81 517 27 28; Fax: 81 517 25 06  
Email: [gmina@belzyce.pl](mailto:gmina@belzyce.pl)



- » transformator olejowy lub suchy nn/SN wraz z linią kablowa doziemną
- » ogrodzenie,
- » pozostałe elementy infrastruktury niezbędne do funkcjonowania w/w inwestycji.

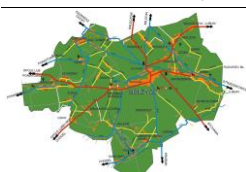
Generalnie w Polsce, w tym i na Lubelszczyźnie dominują wiatry bardzo słabe, tj. o prędkości do 2 m/sek. Biorąc pod uwagę wartości średnie, wzrost ich prędkości obserwuje się w miesiącach zimowych, co jest związane ze zwiększonymi gradientami ciśnienia powietrza atmosferycznego w tej porze roku. Największe średnie prędkości wiatru, przekraczające 4 m/sek., przypadają na styczeń, natomiast najmniejsze, sięgające 1,2 m/sek., notowane są w sierpniu. Zimą silne wiatry (tj. o prędkościach przekraczających 10 m/sek.) najczęściej występują przy zachodniej i północno-wschodniej cyrkulacji cyklonalnej, natomiast latem silne wiatry najczęściej obserwuje się przy północno-zachodniej cyrkulacji cyklonalnej. Sporadycznie, z tendencją do wzrostu częstotliwości, obserwowane są bardzo silne wiatry (tj. o prędkości przekraczającej 15 m/sek.). Spowodowane są dużymi różnicami termicznymi podłoża. Na Lubelszczyźnie średnia liczba dni: z wiatrem bardzo silnym wynosi 2 dni, z wiatrem silnym – 20 dni, a z wiatrem bardzo słabym i ciszą – 50 dni.

Ilość energii elektrycznej pozyskiwanej na terenie województwa z energii wiatru na tle produkcji energii w kraju jest symboliczna. Według danych Urzędu Regulacji Energetyki w dniu 30.09.2013 r. na obszarze województwa koncesje na produkcję energii elektrycznej posiadało 5 elektrowni wiatrowych o łącznej mocy 2,15 MW. Moc ta stanowiła 0,07% mocy elektrowni wiatrowych współpracujących z energetyką zawodową w całym kraju. Warto podkreślić, że **planowana elektrownia wiatrowa w gminie Bełżyce - o mocy 0,5 MW otrzymała koncesję na wytwarzanie energii elektrycznej.**<sup>11</sup>

Mapa 8. Strefy energetyczne wiatru w województwie lubelskim



<sup>11</sup> Na podstawie Programu Rozwoju Odnawialnych Źródeł Energii dla Województwa Lubelskiego 2013



**STREFY ENERGETYCZNE WIATRU**

(według H. Lorenc / IMiGW, na podstawie okresu obserwacyjnego 1971 - 2000)

	I - wybitnie korzystna		IV - mało korzystna
	II - bardzo korzystna		V - niekorzystna
	III - korzystna		

Źródło: Na podstawie *Koncepcji Przestrzennego Zagospodarowania Kraju 2030*.

Energia geotermiczna pochodząca od jądra Ziemi gromadzona jest w gruntach, skałach i wodach wypełniających pory i szczeliny skalne. W przypadku, gdy głównym nośnikiem energii termicznej jest woda lub para wodna, energię określa się jako energię geotermalną, a jej nośnik wodą geotermalną. Jest to podstawowy i najpowszechniej stosowany na świecie sposób pozyskiwania zgromadzonej energii cieplnej z wnętrza ziemi. Najbardziej rozpoznany spośród trzech występujących w Polsce jednostek geostrukturalnych jest Rów Lubelski położony w centralnej części województwa, stąd też obszar ten można uznać za priorytetowy w zakresie lokalizacji inwestycji geotermalnych. Głębokość, na której występują wody termalne o temperaturze 20°C, wynosi od ok. 500 do 800 m. p.p.m., o temperaturze 40°C od ok. 1200 do 1600 m. p.p.m., o temperaturze 60°C od ok. 1900 do 2600 m. p.p.m., zaś o temperaturze 80°C od ok. 2500 do 3500 m. p.p.m. Eksploatacja ich jest uzależniona od charakterystyki hydrogeologicznej skał.<sup>12</sup>

Choć wody geotermalne w Polsce występują na obszarze około 2/3 terytorium kraju. Nie oznacza to, że na całym tym obszarze istnieją obecnie warunki techniczno-ekonomiczne uzasadniające budowę instalacji geotermalnych. Przy znanych technologiach pozyskiwania i wykorzystywania wody geotermalnej w obecnych warunkach ekonomicznych najefektywniej mogą być wykorzystane wody geotermalne o temperaturze większej od 60°C. **Gmina Bełżyce jest położona na obszarze złóż geotermalnych, których temperatura sięga nawet do 95° C.** Dostępne zasoby temperaturowe umożliwiają szerokie zastosowanie ciepła wód geotermalnych. Mogą one być wykorzystywane w lokalnych niskotemperaturowych systemach grzewczych jako dodatkowe źródło w większych systemach ciepłowniczych, jak również w celach rekreacyjnych i balneologicznych. Wymaga to jednak wielomilionowych inwestycji.

<sup>12</sup> Na podstawie *Programu Rozwoju Odnawialnych Źródeł Energii dla Województwa Lubelskiego 2013*

## Gmina Bełżyce I STRATEGIA ROZWOJU NA LATA 2015 -2022



Urząd Miejski w Bełżycach  
ul. Lubelska 3, 24-200 Bełżyce  
Tel.: 81 517 27 28; Fax: 81 517 25 06  
Email: [gmina@belzyce.pl](mailto:gmina@belzyce.pl)

Mapa 9. Zasoby wód geotermalnych w Polsce.



Źródło: [http://www.site.belzyce.pl/index.php?option=com\\_content&view=article&id=219%3Apublikacje-gg-geotermia-beyce-szanse-czy-tylko-marzenia&Itemid=216](http://www.site.belzyce.pl/index.php?option=com_content&view=article&id=219%3Apublikacje-gg-geotermia-beyce-szanse-czy-tylko-marzenia&Itemid=216)

### 5.3.6. Atrakcyjność inwestycyjna gminy

W 2013 roku został opublikowany raport „Atrakcyjność Inwestycyjna Regionów 2013, Województwo Lubelskie”. Został on opracowany przez ekspertów ze Szkoły Głównej Handlowej w Warszawie. W raporcie posługiwano się wskaźnikiem potencjalnej atrakcyjności inwestycyjnej (PAI) oceniającym walory lokalizacyjne regionów. Wskaźniki obliczane były dla jednostek różnych szczebli podziału statystycznego (gminy, powiaty, podregiony, województwa). Były to następujące wskaźniki:

- » PAI1 odnoszące się do całości gospodarki regionalnej/narodowej (PAI1\_GN) oraz do wybranych sekcji:
- » PAI\_C - przemysłu przetwórczego,
- » PAI\_G - handlu i napraw,
- » PAI\_I - turystyki i gastronomii,
- » PAI\_M - działalności profesjonalnej, naukowej i technicznej.

## Gmina Bełżyce I STRATEGIA ROZWOJU NA LATA 2015 -2022



Urząd Miejski w Bełżycach  
 ul. Lubelska 3, 24-200 Bełżyce  
 Tel.: 81 517 27 28; Fax: 81 517 25 06  
 Email: [gmina@belzyce.pl](mailto:gmina@belzyce.pl)

Atrakcyjność w poszczególnych sferach określano na skali od A do F, gdzie A- oznaczało region najbardziej atrakcyjny inwestycyjnie, a F- obszar o najmniejszej atrakcyjności. **Województwo lubelskie** zostało przedstawione w raporcie jako **region o bardzo niskiej ogólnej atrakcyjności inwestycyjnej**, o czym świadczy przyznanie mu klasy F.

Podobnej ocenie poddano również poszczególne powiaty i gminy województwa. **Powiat lubelski na tym tle wypada znacznie lepiej niż całe województwo.** W raporcie „*Atrakcyjność Inwestycyjna Regionów 2013*” został on wyróżniony i otrzymał najlepszą klasę A przy ocenie wskaźnika potencjalnej atrakcyjności inwestycyjnej dla gospodarki narodowej PAI1\_GN, co świadczy o jego dużym potencjale w tym zakresie. Klasę A przyznano powiatowi w sekcjach: przemysł przetwórczy, handel i naprawy oraz działalność profesjonalna, naukowa i techniczna. Nieznacznie niższą klasę B natomiast w sekcji: turystyka i gastronomia.

**Gmina Bełżyce wypada nieco słabiej pod względem atrakcyjności inwestycyjnej niż powiat.** Przy ocenie wskaźnika PAI1\_GN zaliczono ją do klasy C. W związku z tym **atrakcyjność inwestycyjną gminy można uznać za przeciętną.** Analizując ocenę gminy w poszczególnych sekcjach, należy wskazać i otrzymała ona klasę C w kategoriach: przemysł przetwórczy, handel i naprawy oraz działalność profesjonalna, naukowa i techniczna. Klasę D przydzielono jej natomiast w kategoriach: turystyka i gastronomia. Klasy nadane powiatowi lubelskiemu i gminie w poszczególnych sekcjach zawiera poniższa tabela.

**Tabela 35. Potencjalna atrakcyjność inwestycyjna dla gospodarki narodowej oraz wybranych sekcji w powiecie lubelskim i gminie Bełżyce**

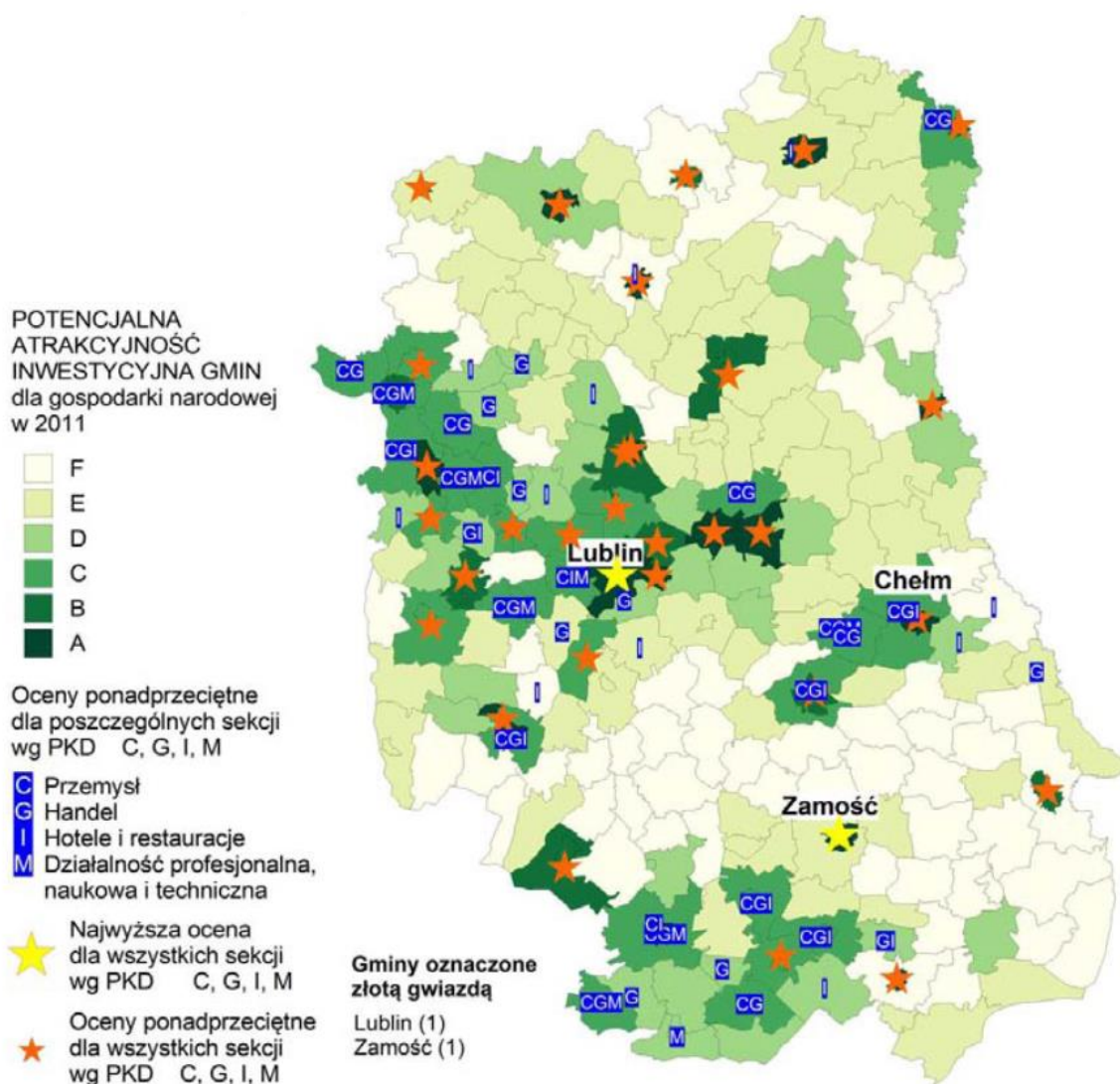
	PAI1_GN	PAI1_GN	PAI_C	PAI_G	PAI_I	PAI_M
	ATRAKCYJNOŚĆ DLA CAŁOŚCI GOSPODARKI NARODOWEJ	ATRAKCYJNOŚĆ DLA CAŁOŚCI GOSPODARKI NARODOWEJ	PRZEMYSŁ PRZETWÓRCZY	HANDEL I NAPRAWY	TURYSTYKA I GASTRONOMIA	DZIAŁALNOŚĆ PROFESJONALNA, NAUKOWA, TECHNICZNA
<b>POWIAT LUBELSKI</b>	0,333	A	A	A	B	A
<b>GMINA BEŁŻYCE</b>	0,196	C	C	C	D	C

Źródło: Opracowanie własne na podstawie danych z raportu „*Atrakcyjność Inwestycyjna Regionów 2013 Województwo Lubelskie*” opracowanego dla Centrum Analiz Regionalnych i Lokalnych.



Atrakcyjność inwestycyjną gmin województwa lubelskiego przedstawia poniższa mapa.

**Mapa 10. Potencjalna atrakcyjność inwestycyjna gmin województwa lubelskiego.**



Źródło: Raport „Atrakcyjność Inwestycyjna Regionów 2013 Województwo Lubelskie”, Centrum Analiz Regionalnych i Lokalnych, Warszawa 2013.

### 5.3.7. Możliwości budżetowe i zdolność inwestycyjna Gminy

Budżet Gminy jest planem rocznym zawierającym dochody i wydatki związane z finansowaniem zadań własnych i zadań zleconych z zakresu administracji rządowej. Możliwości rozwoju gminy limitują osiągnięte dochody budżetowe. W pozycjach przychodów można wyróżnić różnego rodzaju subwencje i dotacje oraz dochody własne - podatki i opłaty gminne. Wśród wydatków są dwie pozycje: wydatki bieżące i inwestycje. Wydatki bieżące to przede wszystkim

## Gmina Bełżyce I STRATEGIA ROZWOJU NA LATA 2015 -2022



Urząd Miejski w Bełżycach  
ul. Lubelska 3, 24-200 Bełżyce  
Tel.: 81 517 27 28; Fax: 81 517 25 06  
Email: [gmina@belzyce.pl](mailto:gmina@belzyce.pl)

wynagrodzenia sfery budżetowej i wydatki rzeczowe ponoszone na utrzymanie między innymi różnych obiektów będących w gestii gminy. Budżet gminy objęto analizą historyczną w latach 2011 - 2014.

Analizując strukturę dochodów budżetu gminy z tytułu podatków należy stwierdzić, iż największe źródło wpływów w dochodach własnych stanowi podatek od nieruchomości i podatek rolny. Wysoki udział w dochodach gminy stanowi subwencja ogólna (30,44 %). Podatki i opłaty pobierane przez gminę stanowią 13,57% dochodów gminy. W latach następnych władze Gminy powinny dążyć do wzrostu wpływów budżetowych zarówno własnych jak i zewnętrznych. Zwiększanie środków budżetowych daje możliwość zwiększenia potencjału inwestycyjnego oraz lepszego zarządzania gminą.

Przede wszystkim należy jednak dążyć do zwiększania dochodów własnych oraz wzrostu ich udziału w dochodach ogółem, ponieważ jest to grupa dochodów w znacznej części zależna od władz gminy. Im większy udział dochodów własnych w budżecie, tym łatwiejszy jest proces prognozowania budżetu na lata następne. Na wzrost dochodów własnych ma wpływ wzrost lokalnej bazy ekonomicznej, m. in. w wyniku realizowanych inwestycji. Duży nacisk należy położyć na rozwój działalności gospodarczej. To z kolei wpłynie na zwiększenie bazy podatkowej.

Wśród priorytetów polityki finansowej i gospodarki budżetowej gminy Bełżyce na najbliższe lata należy wymienić: określenie tempa kierunków rozwoju gminy, dążenie do wzrostu bazy dochodowej gminy, zalecenie racjonalizacji wydatków bieżących i inwestycyjnych, ustalenie proporcji podziału środków budżetowych, w szczególności planowanych wydatków bieżących i inwestycyjnych, stałe monitorowanie płynności finansowej i zdolności kredytowej gminy.

**Tabela 36. Budżet Gminy Bełżyce w latach 2011-2014.**

L.P.	BUDŻET	2011	2012	2013	2014
<b>I.</b>	<b>DOCHODY OGÓŁEM</b>	33 113 916,15	39 916 953,83	32 109 249,87	36 648 339,58
1	PODATKI I OPŁATY POBIERANE PRZEZ GMINĘ:	3 277 262,79	3 858 632,31	4 200 905,07	4 975 035,94
	· PODATEK ROLNY	910 969,24	1 125 043,20	1 316 561,45	1 327 875,05
	· PODATEK OD NIERUCHOMOŚCI	1 738 582,40	2 231 188,59	2 346 218,36	3 117 772,60
	· PODATEK LEŚNY	38 282,55	42 151,09	42 317,10	40 049,53
	· PODATEK OD ŚRODKÓW TRANSPORTOWYCH	334 662,98	311 956,82	344 949,50	333 135,00
	· PODATEK DOCHODOWY OD OSÓB FIZYCZNYCH PROWADZĄCYCH DZIAŁALNOŚĆ GOSPODARCZĄ	16 736,02	19 379,81	17 485,76	17 312,46
	· PODATEK OD SPADKÓW I DAROWIZN	110 382,60	17 947,80	14 335,90	31 863,30
	· OPŁATA SKARBOWA	48 837,00	41 915,00	46 421,00	45 623,00
	· OPŁATA TARGOWA	78 807,00	69 050,00	72 616,00	61 405,00
	· POZOSTAŁE DOCHODY	2 425 557,13	3 658 460,31	3 178 750,01	5 475 472,25

## Gmina Bełżyce I STRATEGIA ROZWOJU NA LATA 2015 -2022



Urząd Miejski w Bełżycach  
ul. Lubelska 3, 24-200 Bełżyce  
Tel.: 81 517 27 28; Fax: 81 517 25 06  
Email: [gmina@belzyce.pl](mailto:gmina@belzyce.pl)

2	UDZIAŁY W PODATKACH STANOWIĄCYCH DOCHÓD BUDŻETU PAŃSTWA	4 518 124,19	4 913 475,77	5 562 080,57	5 774 882,98
3	DOTACJE CELOWE Z BUDŻETU PAŃSTWA	7 463 066,17	7 314 397,70	6 848 549,02	7 626 350,19
4	ŚRODKI NA DOFINANSOWANIE ZADAŃ GMINY ZE ŹRÓDEŁ POZABUDŻETOWYCH	3 489 247,02	5 514 725,21	631 885,20	1 640 648,22
5	SUBWENCJA OGÓLNA	12 497 892,00	13 657 263,00	11 679 148,00	11 155 950,00
	· SUBWENCJA PODSTAWOWA	5 615 795,00	6 285 169,00	4 810 581,00	4 090 608,00
	· SUBWENCJA OŚWIATOWA	6 882 097,00	7 372 094,00	6 876 499,00	7 065 342,00
	· SUBWENCJA DROGOWA	0,00	0,00	0,00	0,00
<b>II</b>	<b>WYDATKI OGÓŁEM</b>	40 639 582,12	40 010 020,85	33 478 443,55	38 642 918,79
1	WYDATKI INWESTYCYJNE	11 253 582,70	8 059 309,67	0 475 997,47	5 953 090,36
2	WYDATKI BIEŻĄCE	29 385 999,42	31 950 711,18	31 002 446,08	32 689 828,43
	· WYNAGRODZENIA	11 710 665,29	12 418 913,71	12 595 300,75	13 046 211,64
	· POCHODNE OD WYNAGRODZEŃ	1 975 999,10	2 418 943,90	2 378 973,97	2 553 192,77
	· WYDATKI RZECZOWE	930 819,79	947 310,84	556 249,12	648 916,87
	· DOTACJE	2 086 845,05	2 373 840,96	2 588 947,23	2 639 492,24
<b>III</b>	<b>WYNIK FINANSOWY</b>	- 7 525 665,97	- 93 067,02	- 1 369 193,68	- 1 994 579,21
<b>IV</b>	<b>ŹRÓDŁO POKRYCIA DEFICYTU</b>	KREDYTY, POŻYCZKA, OBLIGACJE	POŻYCZKA	POŻYCZKA, OBLIGACJE	OBLIGACJE
	STAN ZADŁUŻENIA NA KONIEC ROKU Z TYTUŁU ZACIĄGNIĘTYCH KREDYTÓW I POŻYCZEK	14 117 320,00	13 731 836,00	15 400 000,00	17 100 000,00

Źródło: Opracowanie własne na podstawie danych Urzędu Gminy Bełżyce.

Zdolność inwestycyjna gminy Bełżyce uzależniona jest głównie od struktury wydatków i dochodów budżetowych. Im wyższy dodatni bilans, tym większa liczba wolnych środków, które można przeznaczyć na inwestycje. Dochody budżetowe gminy w latach 2011- 2014 kształtowały się na zbliżonym poziomie. Najwyższy poziom osiągnęły one w 2012 roku w związku z większą ilością środków na dofinansowanie zadań gminy ze źródeł pozabudżetowych. Roczny wynik finansowy w latach 2011-2014 zamykał się deficytem. Zadłużenie gminy dość znacznie wzrosło w latach 2013 i 2014, jednakże nie stanowi ono bezpośredniego zagrożenia dla jej finansów.

Należy zauważyć, że aktywność i skuteczność gminy Bełżyce w zakresie pozyskiwania środków zewnętrznych spowodowały, że w 2012r. Bełżyce zajęły jedno z czołowych miejsc w województwie, a pierwsze w powiecie lubelskim w pozyskiwaniu i wykorzystaniu funduszy unijnych. W przeliczeniu na jednego mieszkańca dało to kwotę 5 468,76zł.

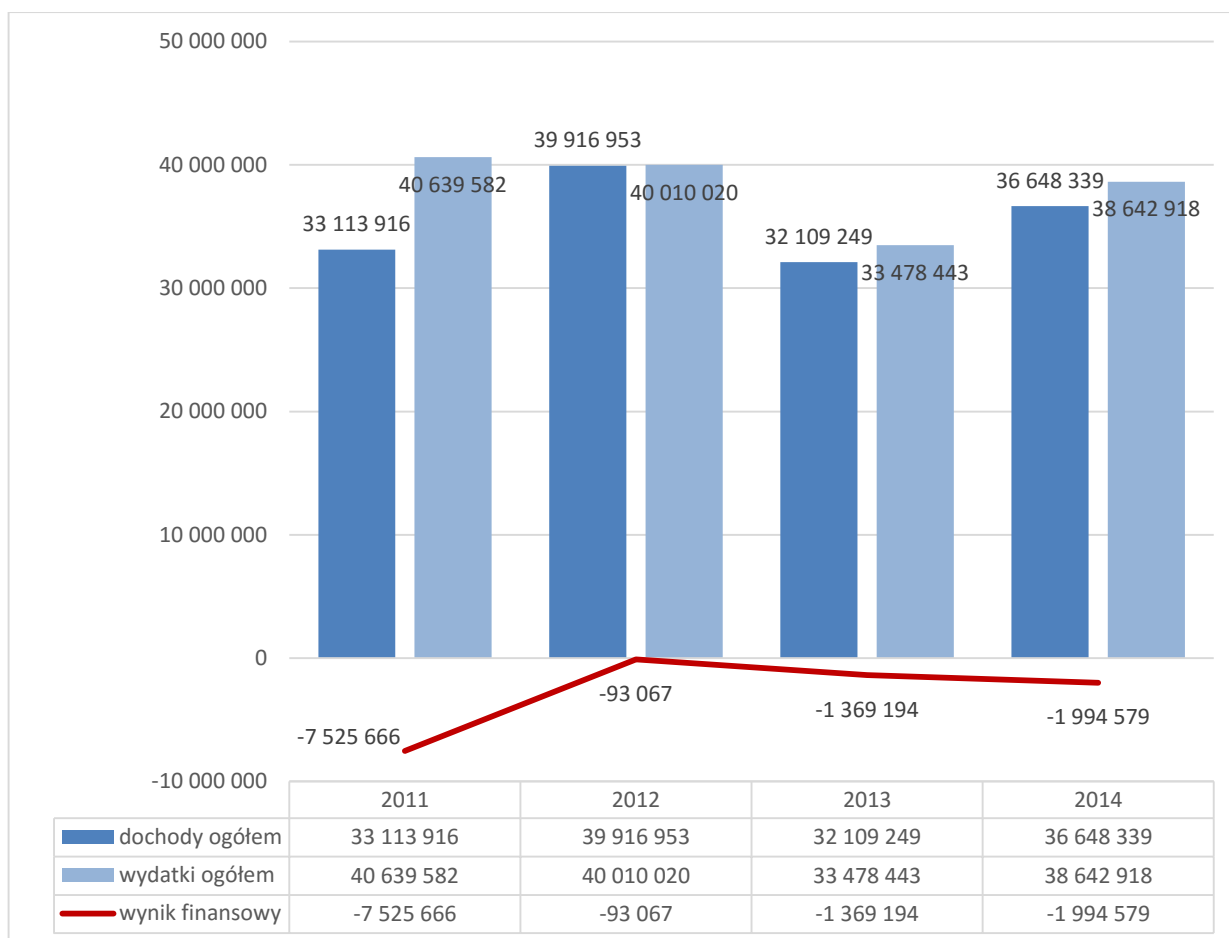
Starania gminy i dynamika zachodzących w niej zmian ekonomicznych, infrastrukturalnych oraz edukacyjnych, zostały docenione również w rankingu „Sukces mijającej kadencji 2010-2014” pisma „Wspólnota”. Gmina Bełżyce awansowała z 337 na 85 miejsce w kategorii „Małe miasta”.

## Gmina Bełżyce I STRATEGIA ROZWOJU NA LATA 2015 -2022



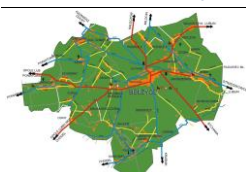
Urząd Miejski w Bełżycach  
ul. Lubelska 3, 24-200 Bełżyce  
Tel.: 81 517 27 28; Fax: 81 517 25 06  
Email: [gmina@belzyce.pl](mailto:gmina@belzyce.pl)

Wykres 39. Struktura wydatków i dochodów budżetu Gminy Belżyce w latach 2011-2014.

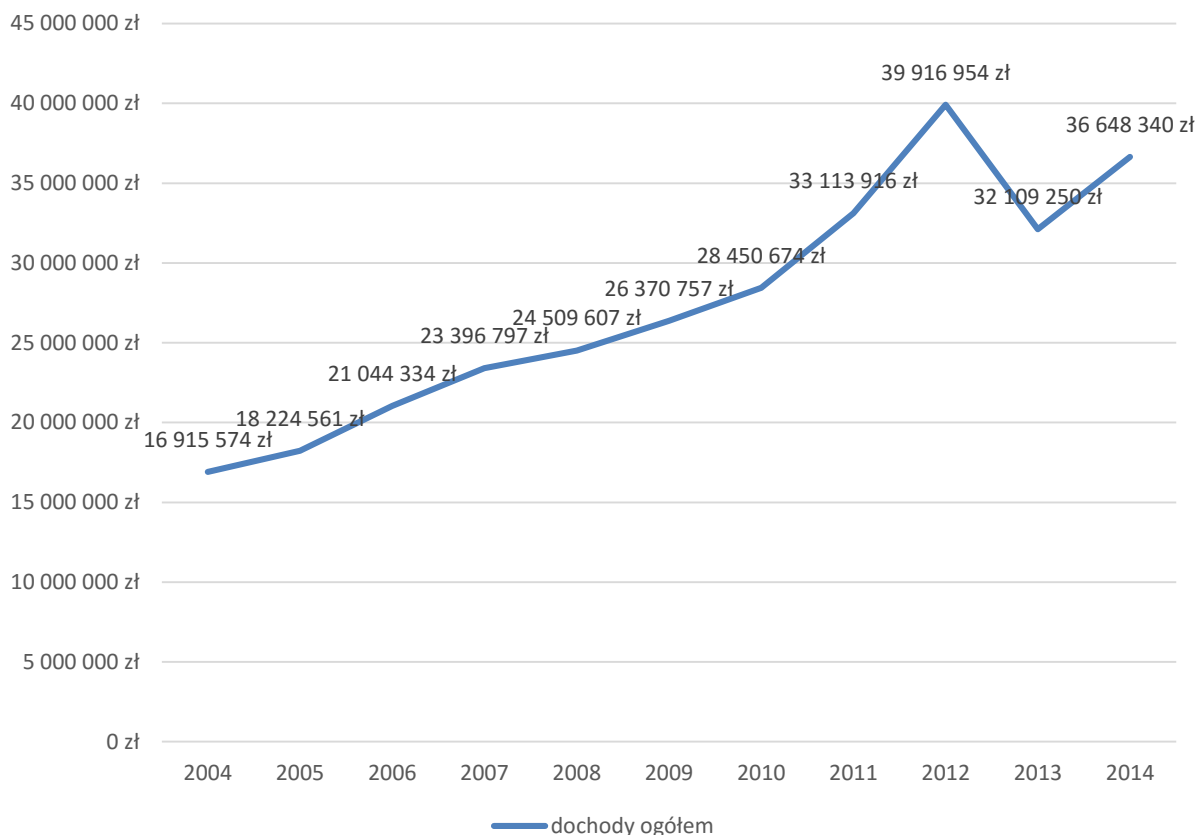


Źródło: Opracowanie własne na podstawie danych Urzędu Gminy Belżyce.

Jak wynika z poniższego wykresu dochody gminy Belżyce rosły nieprzerwanie od 2004 roku. **W ciągu ośmiu lat od 2004 do 2012 roku poziom dochodów wzrósł o 135,98%**. Tendencja wzrostowa utrzymywała się do 2013 roku, kiedy to nastąpił spadek dochodów o 19,56% w stosunku do roku poprzedniego. W 2014 roku ponownie zanotowano wzrost dochodów. Rosnące dochody do budżetu gminy są następstwem wzrostu gospodarczego kraju oraz wykorzystywaniem zewnętrznych źródeł finansowania.





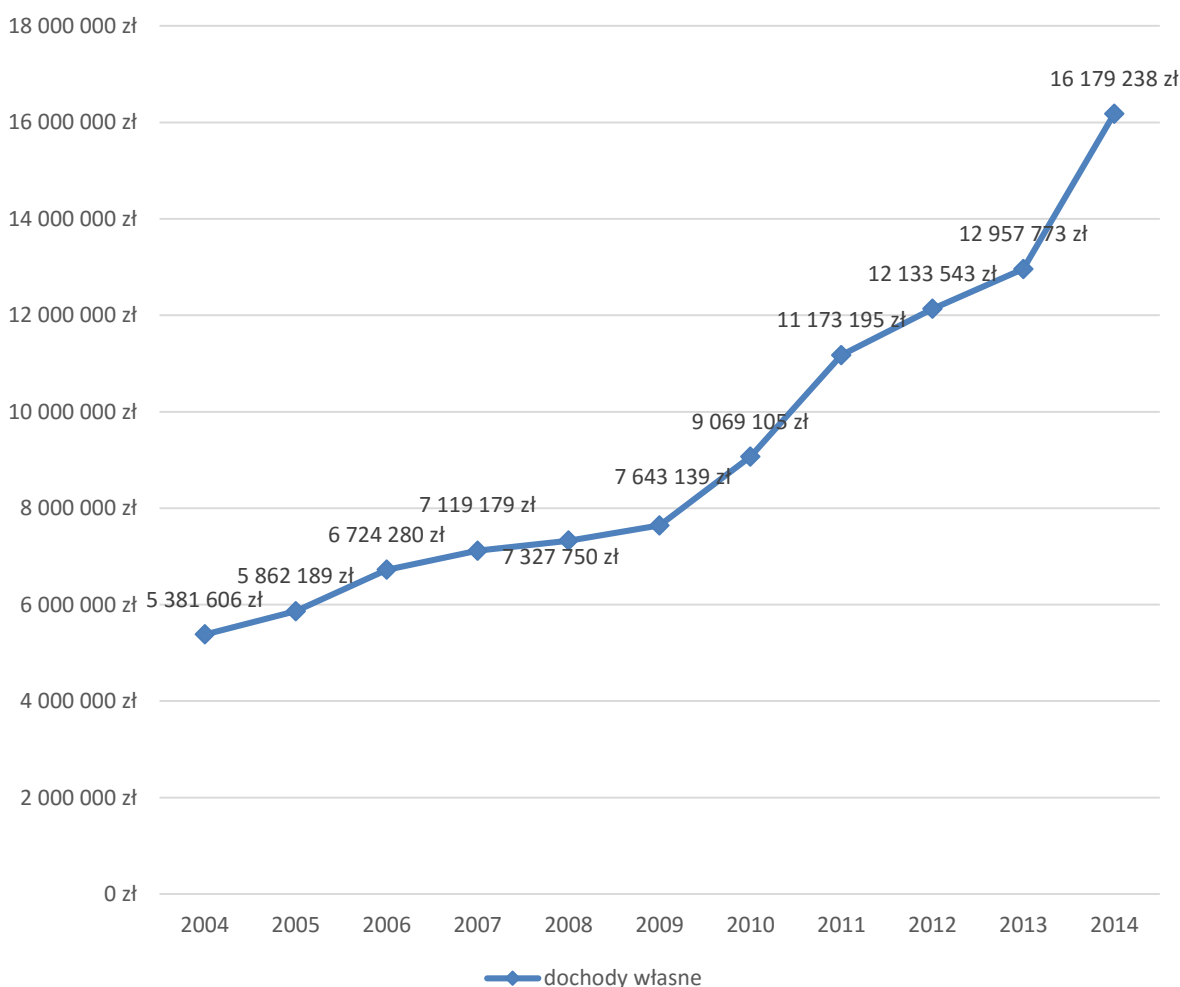
**Wykres 40. Dochody gminy Belżyce w latach 2004-2014**

Źródło: Opracowanie własne na podstawie danych BDL GUS.

Na dochody własne gminy składają się pobierane na jej terenie podatki i opłaty. Wzrastające z roku na rok dochody własne stanowią jeden z najważniejszych wyznaczników rozwoju danego regionu. Jak ilustruje poniższy wykres, dochody własne wzrastają nieprzerwanie od 2004 roku. Ich poziom wzrósł z 5 381 606 w 2004 roku do 16 179 238 w 2014 roku. Oznacza to, że w **ciągu 10 lat dochody własne gminy wzrosły ponad trzykrotnie**. Największy roczny przyrost dochodów został zanotowany w 2014 roku. Dochody własne do budżetu gminy wzrosły wtedy o 24,86% w porównaniu z rokiem poprzednim. Można spodziewać się, że tendencja wzrostowa utrzyma się w kolejnych latach.

**Wykres 41. Dochody własne gminy Belżyce w latach 2004-2014**

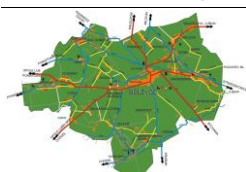
Urząd Miejski w Beżycach  
 ul. Lubelska 3, 24-200 Beżyce  
 Tel.: 81 517 27 28; Fax: 81 517 25 06  
 Email: [gmina@belzyce.pl](mailto:gmina@belzyce.pl)



Źródło: Opracowanie własne na podstawie danych BDL GUS.

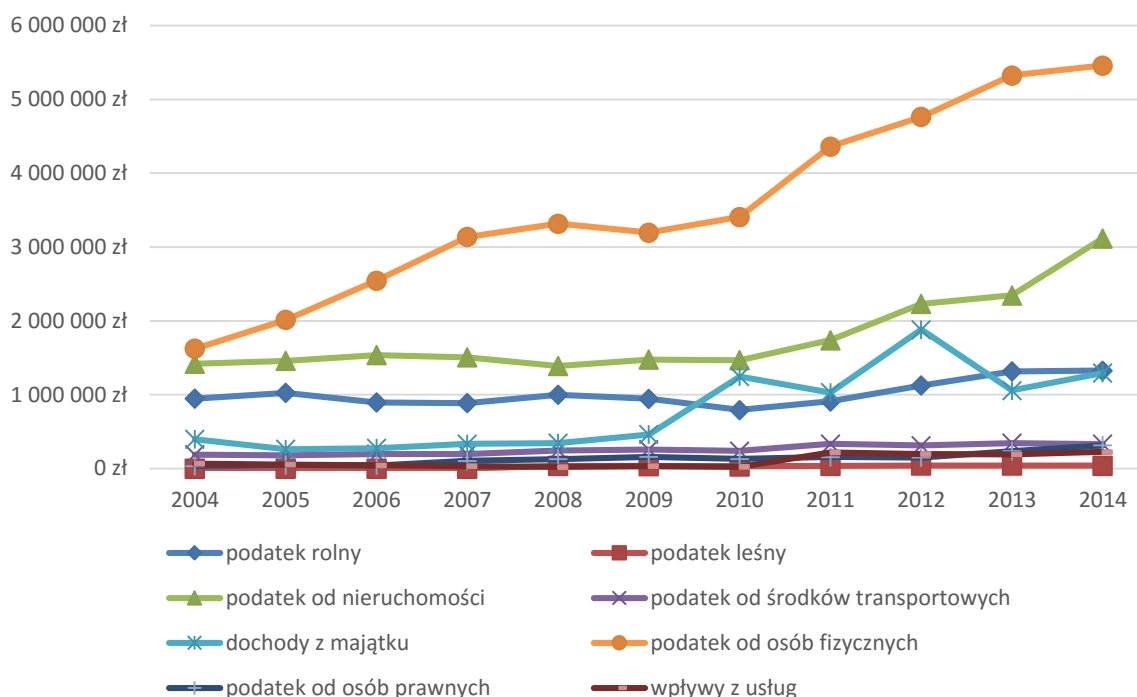
Jak prezentuje poniższy wykres, na przestrzeni lat 2004-2014, najbardziej zauważalny jest dość systematyczny wzrost podatku od osób fizycznych (PIT) oraz podatku od nieruchomości. Na przestrzeni 10 lat wpływy z podatku od osób fizycznych wzrosły ponad trzykrotnie natomiast wpływy z podatku od nieruchomości ponad dwukrotnie. Świadczy to o poprawiającej się sytuacji materialnej mieszkańców gminy. Wpływ do budżetu w postaci podatku rolnego utrzymywał się na względnie stałym poziomie, przy czym należy zaznaczyć, że w ciągu czterech lat od 2010 roku jego wartość wzrosła o 67,11%. Wpływy z usług stanowią jedynie niewielki procent dochodów własnych gminy - 1,39% w 2014 r. Warto jednak podkreślić ich gwałtowny wzrost. Jeszcze w 2010 roku wpływy z usług wynosiły jedynie 24 500 złotych a w 2011 już aż 220 128 złotych co oznacza prawie dziewięciokrotny wzrost. Od 2011 utrzymują się one na podobnym poziomie.

## Gmina Bełżyce I STRATEGIA ROZWOJU NA LATA 2015 -2022



Urząd Miejski w Bełżycach  
 ul. Lubelska 3, 24-200 Bełżyce  
 Tel.: 81 517 27 28; Fax: 81 517 25 06  
 Email: [gmina@belzyce.pl](mailto:gmina@belzyce.pl)

Wykres 42. Struktura dochodów własnych w gminie Bełżyce w latach 2004-2014

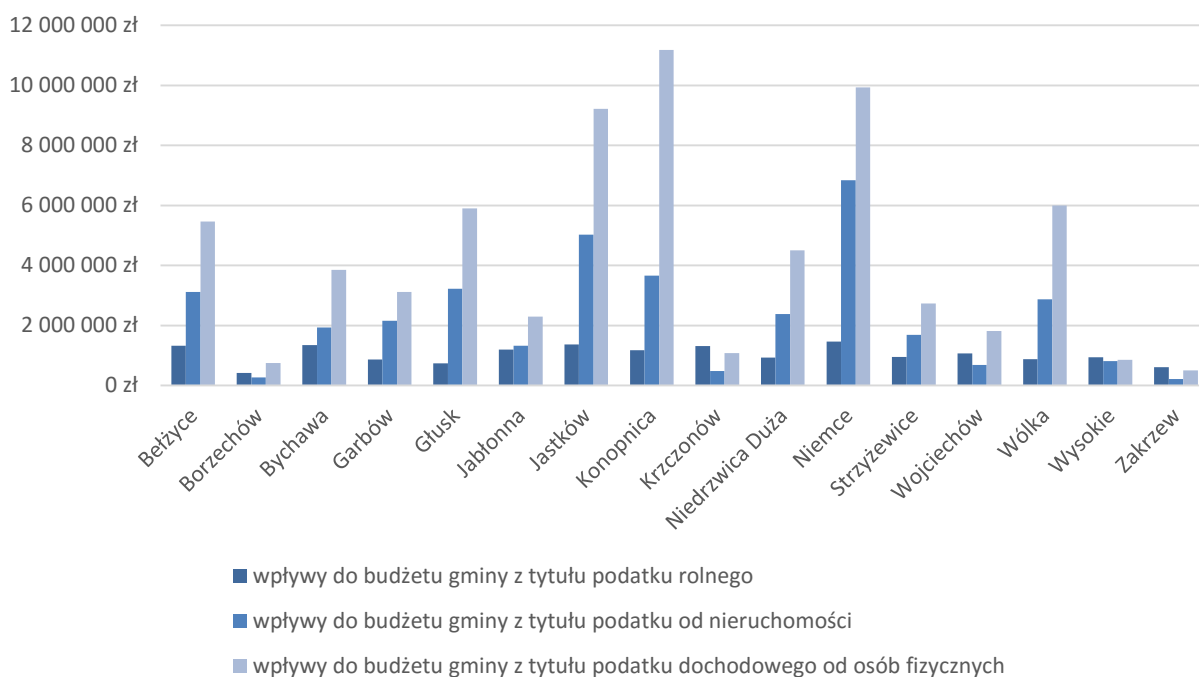


Źródło: Opracowanie własne na podstawie danych BDL GUS.

Gmina Bełżyce zajęła 6 miejsce w powiecie lubelskim pod względem wysokości wpływów do budżetu gminy z tytułu podatku od osób fizycznych. Podatek ten stanowił największą część dochodów własnych gminy, bo aż 33,74%. Drugim pod względem wielkości był podatek od nieruchomości 19,27% dochodów własnych gminy. Na trzecim miejscu znalazł się podatek rolny stanowiący 8,21%. Może to świadczyć, o stopniowej zmianie profilu gminy, która do tej pory uznawana była za typowo rolniczą.

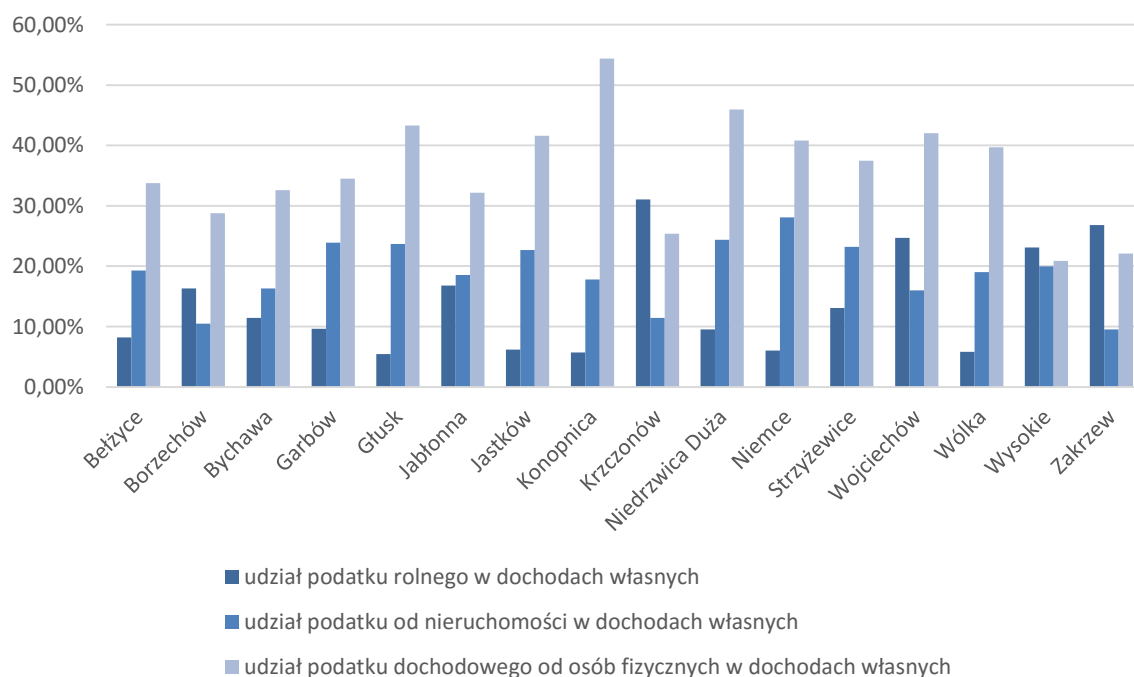


**Wykres 43. Wpływy z tytułu podatku od osób fizycznych, podatku rolnego i podatku od nieruchomości w gminach powiatu lubelskiego w 2014 roku**



Źródło: Opracowanie własne na podstawie danych BDL GUS.

**Wykres 44. Procentowy udział podatku od osób fizycznych, podatku rolnego i podatku od nieruchomości w dochodach własnych gmin powiatu lubelskiego w 2014 roku**



Źródło: Opracowanie własne na podstawie danych BDL GUS.

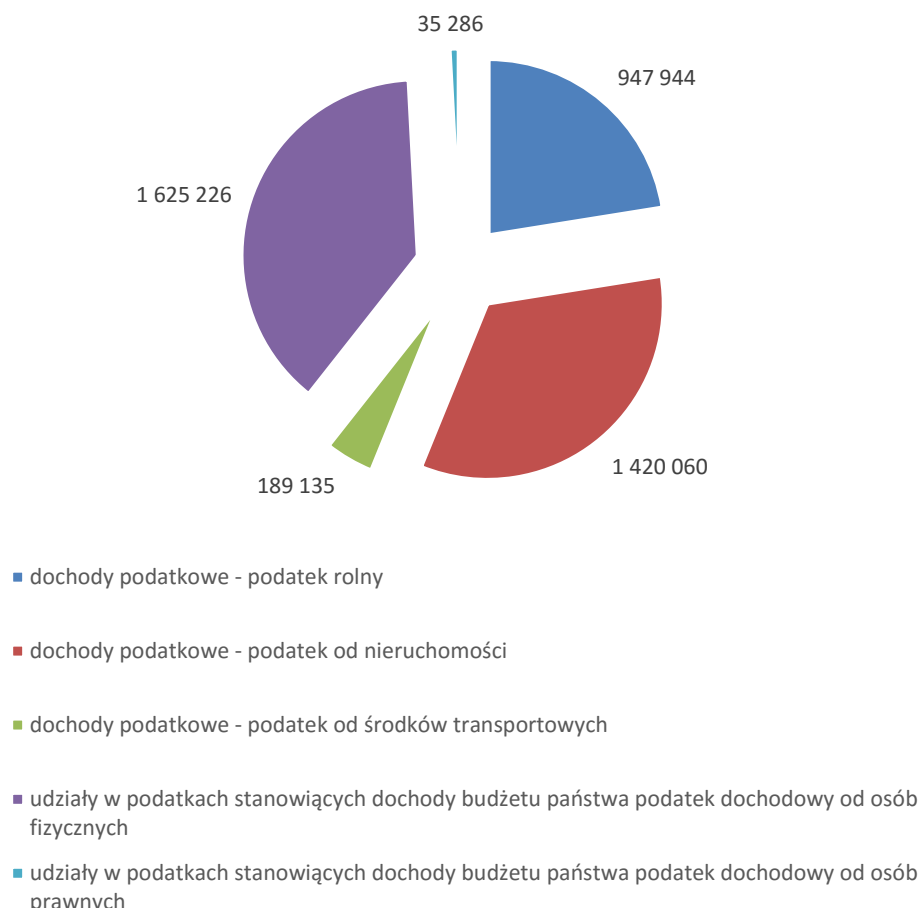
## Gmina Bełżyce I STRATEGIA ROZWOJU NA LATA 2015 -2022



Urząd Miejski w Bełżycach  
ul. Lubelska 3, 24-200 Bełżyce  
Tel.: 81 517 27 28; Fax: 81 517 25 06  
Email: [gmina@belzyce.pl](mailto:gmina@belzyce.pl)

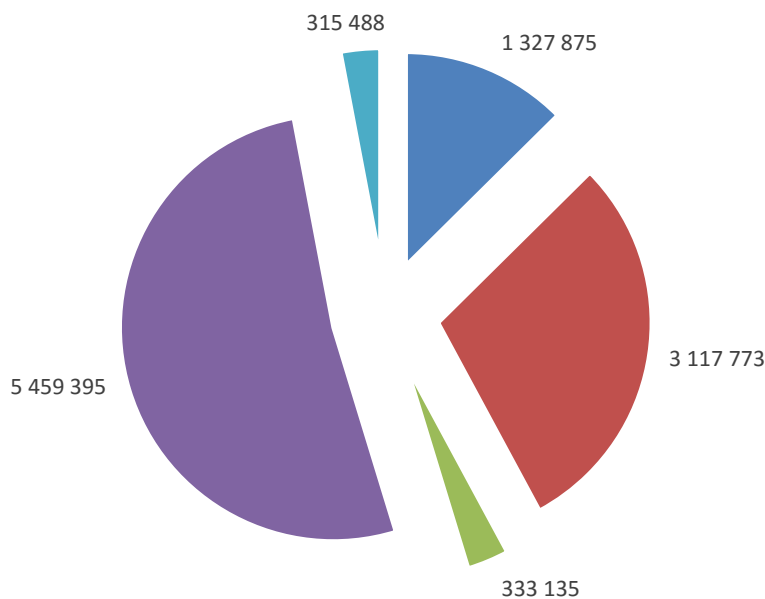
Z porównania wielkości wpływów do budżetu gminy z poszczególnych podatków w roku 2004 i 2014 wynika, iż podatkiem z którego dochody wzrosły najbardziej był podatek od osób prawnych. Wzrósł on prawie dziewięciokrotnie. Ponadto zaobserwować można znaczny wzrost dochodów pochodzących z podatku dochodowego od osób fizycznych. W ciągu 10 ostatnich lat wzrósł on ponad trzykrotnie. Również dochód z pozostałych podatków uległ zwiększeniu. Szczegóły prezentuje poniższy wykres.

**Wykres 45. Wielkości wpływów do budżetu z gminy z wybranych kategorii w 2004 roku**



Źródło: Opracowanie własne na podstawie danych BDL GUS.

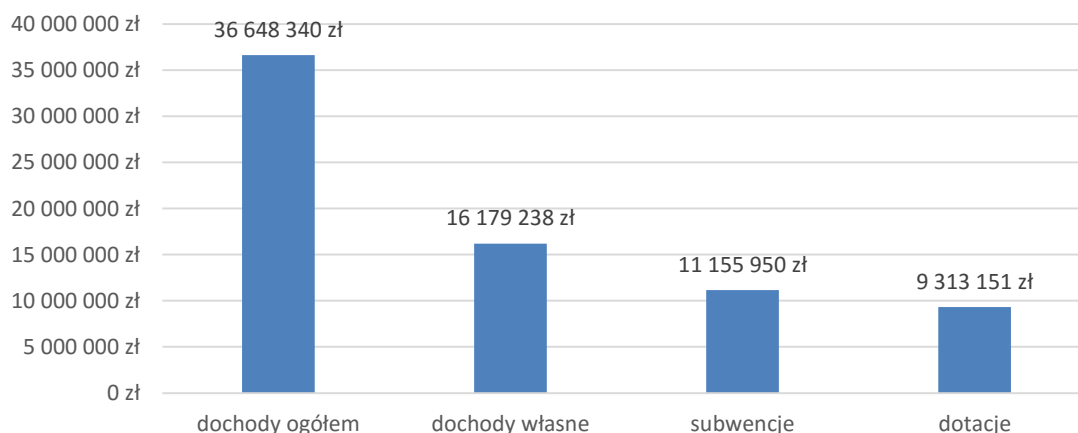


**Wykres 46. Wielkości wpływów do budżetu z gminy z wybranych kategorii w 2014 roku.**

- dochody podatkowe - podatek rolny
- dochody podatkowe - podatek od nieruchomości
- dochody podatkowe - podatek od środków transportowych
- udziały w podatkach stanowiących dochody budżetu państwa podatek dochodowy od osób fizycznych
- udziały w podatkach stanowiących dochody budżetu państwa podatek dochodowy od osób prawnych

Źródło: Opracowanie własne na podstawie danych BDL GUS.

Jak wskazano we wstępie do niniejszego rozdziału w 2014 roku największy udział w budżecie miały dochody własne. Stanowiły one 44,15% ogółu dochodów. Na drugim co do wielkości miejscu znalazły się subwencje (30,44%) a na trzecim dotacje (25,41%).

**Wykres 47. Struktura dochodów w gminie Bełżyce w 2014 roku.**

Źródło: Opracowanie własne na podstawie danych BDL GUS.

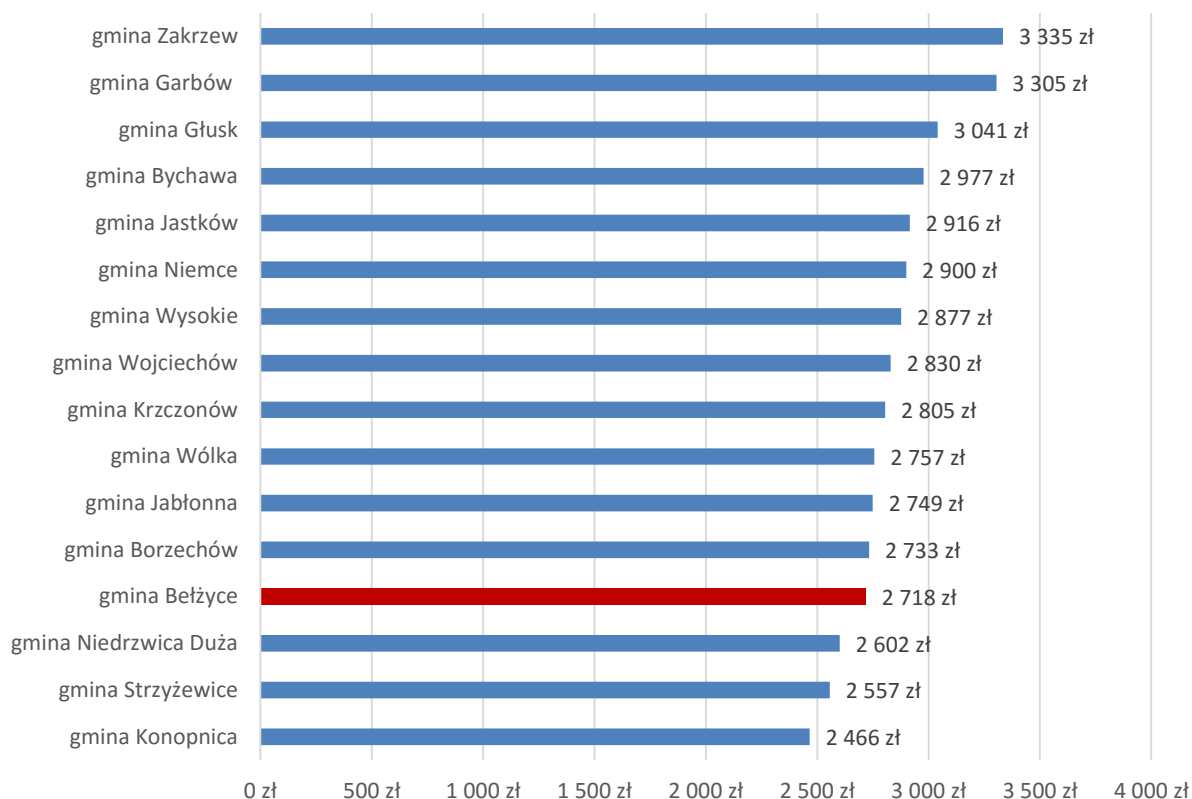
## Gmina Bełżyce I STRATEGIA ROZWOJU NA LATA 2015 -2022



Urząd Miejski w Bełżycach  
 ul. Lubelska 3, 24-200 Bełżyce  
 Tel.: 81 517 27 28; Fax: 81 517 25 06  
 Email: [gmina@belzyce.pl](mailto:gmina@belzyce.pl)

Po przeliczeniu dochody na jednego mieszkańca w gminie wyniosły 2718 zł. Porównanie wysokości dochodów w gminie Bełżyce w przeliczeniu na jednego mieszkańca z pozostałymi gminami powiatu lubelskiego prezentuje wykres nr 48. W przedmiotowym zestawieniu gmina Bełżyce zajmuje 13 miejsce. Należy zauważyć jednakże, iż różnice w dochodach w poszczególnych gminach powiatu lubelskiego nie są znaczące.

**Wykres 48. Wysokość dochodów na 1 mieszkańca w gminach powiatu lubelskiego w 2014 r.**



Źródło: Opracowanie własne na podstawie danych BDL GUS.

W 2014 roku największą część dochodów gminy Bełżyce (32,15%) stanowiły dochody pochodzące od osób prawnych, fizycznych i od innych jednostek nie posiadających osobowości prawnej. Ich wartość wyniosła 11 783 333 złotych. Drugim pod względem wielkości źródłem dochodów był dział dotyczący różnych rozliczeń. Dochody z tego tytułu wyniosły 11 226 512 złotych (30,63%). Na kolejnym miejscu znalazły się dochody z tytułu pomocy społecznej. Stanowił one 16,66% ogółu dochodów gminy. Ogółem gmina Bełżyce czerpie dochody z 13 różnych działów klasyfikacji budżetowej. Szczegóły prezentuje poniższa tabela.



Tabela 37. Struktura dochodów w PLN gminy Belżyce w 2014 roku według działów klasyfikacji budżetowej.

DZIAŁY KLASYFIKACJI BUDŻETOWEJ	WARTOŚĆ	% OGÓŁU DOCHODÓW
DOCHODY OD OSÓB PRAWNYCH, OD OSÓB FIZYCZNYCH I OD INNYCH JEDNOSTEK NIE POSIADAJĄCYCH OSOBOWOŚCI PRAWNEJ ORAZ WYDATKI ZWIĄZANE Z ICH POBOREM	11 783 333	32,15%
RÓŻNE ROZLICZENIA	11 226 512	30,63%
POMOC SPOŁECZNA	6 106 789	16,66%
GOSPODARKA KOMUNALNA I OCHRONA ŚRODOWISKA	3 002 059	8,19%
TRANSPORT I ŁĄCZNOŚĆ	1 101 620	3,01%
GOSPODARKA MIESZKANIOWA	1 044 485	2,85%
OŚWIATA I WYCHOWANIE	1 020 252	2,78%
ROLNICTWO I ŁOWIECTWO	526 429	1,44%
EDUKACYJNA OPIEKA WYCHOWAWCZA	300 664	0,82%
KULTURA FIZYCZNA	207 369	0,57%
ADMINISTRACJA PUBLICZNA	143 792	0,39%
URZĘDY NACZELNYCH ORGANÓW WŁADZY PAŃSTWOWEJ, KONTROLI I OCHRONY PRAWA ORAZ SĄDOWNICTWA	123 319	0,34%
DZIAŁALNOŚĆ USŁUGOWA	30 013	0,08%
KULTURA I OCHRONA DZIEDZICTWA NARODOWEGO	20 700	0,06%
INFORMATYKA	11 000	0,03%
OCHRONA ZDROWIA	5	0,00%
<b>OGÓŁEM</b>	<b>36 648 340</b>	<b>100,00%</b>

Źródło: Opracowanie własne na podstawie danych GUS.

## Gmina Belżyce I STRATEGIA ROZWOJU NA LATA 2015 -2022



Urząd Miejski w Beżycach  
 ul. Lubelska 3, 24-200 Beżyce  
 Tel.: 81 517 27 28; Fax: 81 517 25 06  
 Email: [gmina@belzyce.pl](mailto:gmina@belzyce.pl)



Na przestrzeni lat 2008-2014, największą część dochodów według działów klasyfikacji budżetowej stanowiły te podchodzące od osób prawnych, osób fizycznych i od innych jednostek nieposiadających osobowości prawnej. Procentowy udział poszczególnych działów klasyfikacji budżetowej na przestrzeni 7 lat, przedstawia poniższa tabela.

**Tabela 38. Struktura dochodów gminy Belżyce w latach 2008-2014**

DZIAŁ DOCHODÓW	% OGÓŁU DOCHODÓW						
	2008	2009	2010	2011	2012	2013	2014
ROLNICTWO I ŁOWIECTWO	1,17%	1,33%	1,24%	1,15%	1,12%	1,58%	1,44%
TRANSPORT I ŁĄCZNOŚĆ	0,41%	0,30%	0,85%	0,12%	0,73%	0,61%	3,01%
GOSPODARKA MIESZKANIOWA	0,27%	1,08%	3,34%	2,09%	3,83%	3,71%	2,85%
DZIAŁALNOŚĆ USŁUGOWA	0,00%	0,00%	0,01%	0,01%	0,01%	0,08%	0,08%
INFORMATYKA	0,00%	0,00%	0,00%	0,00%	0,24%	0,00%	0,03%
ADMINISTRACJA PUBLICZNA	0,51%	0,48%	0,55%	0,51%	0,32%	0,43%	0,39%
URZĘDY NACZELNYCH ORGANÓW WŁADZY PAŃSTWOWEJ, KONTROLI I OCHRONY PRAWA ORAZ SĄDOWNICTWA	0,15%	0,13%	0,28%	0,09%	0,01%	0,01%	0,34%
OBRONA NARODOWA	0,00%	0,00%	0,00%	0,00%	0,00%	0,00%	0,00%
BEZPIECZEŃSTWO PUBLICZNE I OCHRONA PRZECIWPÓŻAROWA	0,00%	0,00%	2,35%	0,00%	0,00%	0,00%	0,00%

## Gmina Belżyce I STRATEGIA ROZWOJU NA LATA 2015 -2022



Urząd Miejski w Beżycach  
ul. Lubelska 3, 24-200 Beżyce  
Tel.: 81 517 27 28; Fax: 81 517 25 06  
Email: [gmina@belzyce.pl](mailto:gmina@belzyce.pl)

<b>DOCHODY OD OSÓB PRAWNYCH, OD OSÓB FIZYCZNYCH I OD INNYCH JEDNOSTEK NIEPOSIADAJĄCYCH OSOBOWOŚCI PRAWNEJ ORAZ WYDATKI ZWIĄZANE Z ICH POBREM</b>	29,49%	27,25%	25,16%	26,56%	24,55%	33,70%	32,15%
<b>RÓŻNE ROZLICZENIA</b>	46,12%	47,50%	45,76%	38,74%	34,55%	36,74%	30,63%
<b>OŚWIATA I WYCHOWANIE</b>	0,34%	0,54%	0,05%	4,77%	2,06%	1,90%	2,78%
<b>OCHRONA ZDROWIA</b>	0,00%	0,00%	0,00%	0,00%	0,00%	0,00%	0,00%
<b>POMOC SPOŁECZNA</b>	19,85%	19,16%	18,59%	17,34%	16,60%	17,91%	16,66%
<b>POZOSTAŁE ZADANIA W ZAKRESIE POLITYKI SPOŁECZNEJ</b>	0,00%	0,45%	0,12%	0,11%	0,11%	0,00%	0,00%
<b>EDUKACYJNA OPIEKA WYCHOWAWCZA</b>	1,62%	1,65%	1,26%	0,73%	0,73%	1,09%	0,82%
<b>GOSPODARKA KOMUNALNA I OCHRONA ŚRODOWISKA</b>	0,05%	0,13%	0,43%	4,63%	14,19%	1,66%	8,19%
<b>KULTURA I OCHRONA DZIEDZICTWA NARODOWEGO</b>	0,00%	0,00%	0,00%	0,00%	0,00%	0,00%	0,06%
<b>KULTURA FIZYCZNA I SPORT</b>	0,01%	0,00%	0,00%	3,14%	0,94%	0,60%	0,57%
<b>OGÓŁEM</b>	100,00%	100,00%	100,00%	100,00%	100,00%	100,00%	100,00%

Źródło: Opracowanie własne na podstawie danych BDL GUS.

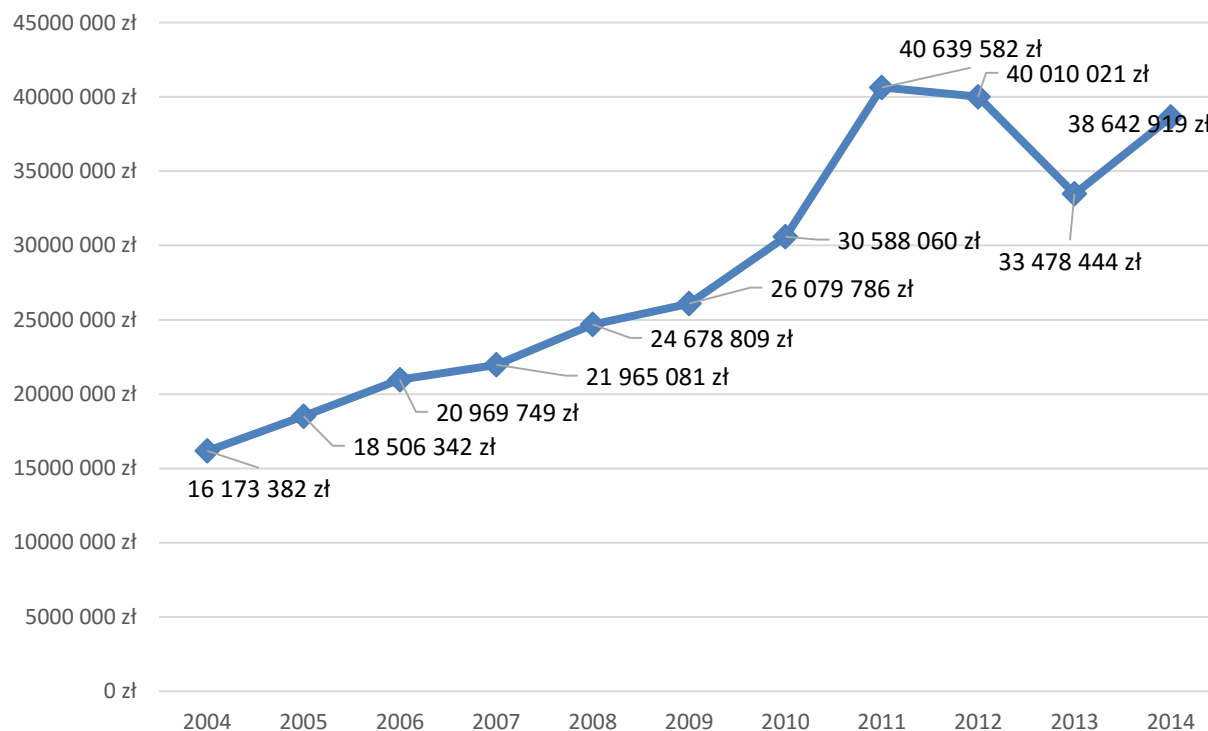
## Gmina Bełżyce I STRATEGIA ROZWOJU NA LATA 2015 -2022



Urząd Miejski w Bełżycach  
ul. Lubelska 3, 24-200 Bełżyce  
Tel.: 81 517 27 28; Fax: 81 517 25 06  
Email: [gmina@belzyce.pl](mailto:gmina@belzyce.pl)

Analogicznie do dochodów w latach 2004 – 2011 systematycznie rosła również kwota wydatków gminy. Rekordowa wartość wydatków została osiągnięta w 2011 roku, kiedy wyniosły one prawie 41 mln zł. W ciągu dwóch kolejnych lat kwota ta zmalała do 33 mln zł. Należy zauważyć, iż już w 2014 roku, wysokość wydatków poniesionych przez gminę ponownie wzrosła.

**Wykres 49. Wydatki budżetu Gminy Bełżyce w latach 2004-2014.**



Źródło: Opracowanie własne na podstawie danych BDL GUS.

Zestawienie dochodów i wydatków gminy w latach 2009-2014 wskazuje na dość wyraźny deficyt budżetowy. Oceniając na tej podstawie stan budżetu gminy należy jednakże rozróżnić pomiędzy wydatkami bieżącymi i majątkowymi gminy. Pierwsze z nich są przeznaczane na tzw. bieżącą realizację zadań własnych samorządu, drugie natomiast to wydatki inwestycyjne stymulujące dalszy rozwój gminy. Deficyt budżetowy w gminie Bełżyce jest głównie spowodowany działaniami inwestycyjnymi. Zadłużenie jest jednak obsługiwane na bieżąco i nie stanowi bezpośredniego zagrożenia dla stanu finansów gminy.



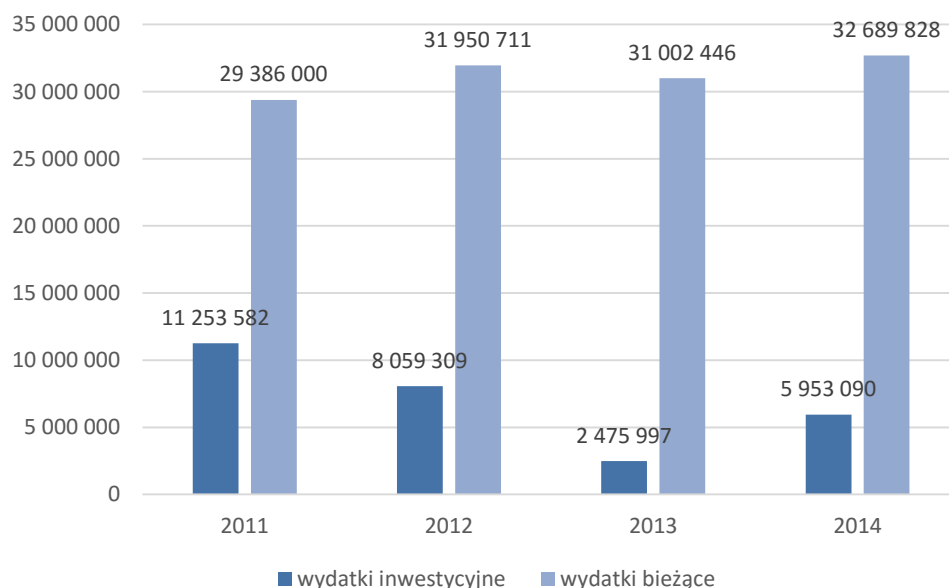
Wykres 50. Zestawienie dochodów i wydatków w PLN w gminie Bełżyce w latach 2009-2014

	2009	2010	2011	2012	2013	2014	RAZEM
DOCHODY	26 370 757	28 450 674	33 113 916	39 916 954	32 109 250	36 648 340	300 700 764
WYDATKI	26 079 786	30 588 060	40 639 582	40 010 021	33 478 444	38 642 919	311 732 175
SALDO	+290 971	-2 137 386	-7 525 666	-93 067	-1 369 194	-1 994 579	-11 031 411

Źródło: Opracowanie własne na podstawie danych BDL GUS.

W latach 2011-2014 zdecydowaną większość kosztów poniesionych przez gminę stanowiły wydatki bieżące. Najwyższy poziom osiągnęły one w roku 2014, kiedy wyniosły ponad 32 mln zł. Sporą część wydatków budżetowych, za wyjątkiem roku 2013, stanowiły również wydatki inwestycyjne, przy czym ich kumulacja przypada na rok 2011.

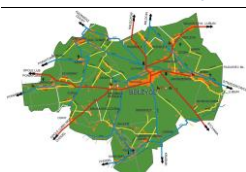
Wykres 51. Wysokość wydatków inwestycyjnych i bieżących w PLN w gminie Bełżyce w latach 2011-2014



Źródło: Opracowanie własne na podstawie danych Urzędu Gminy Bełżyce.

Analizując podział wydatków bieżących gminy od roku 2011, zauważyć można, iż zdecydowaną większość kosztów gmina Bełżyce ponosi na wynagrodzenia osób zatrudnionych w szeroko

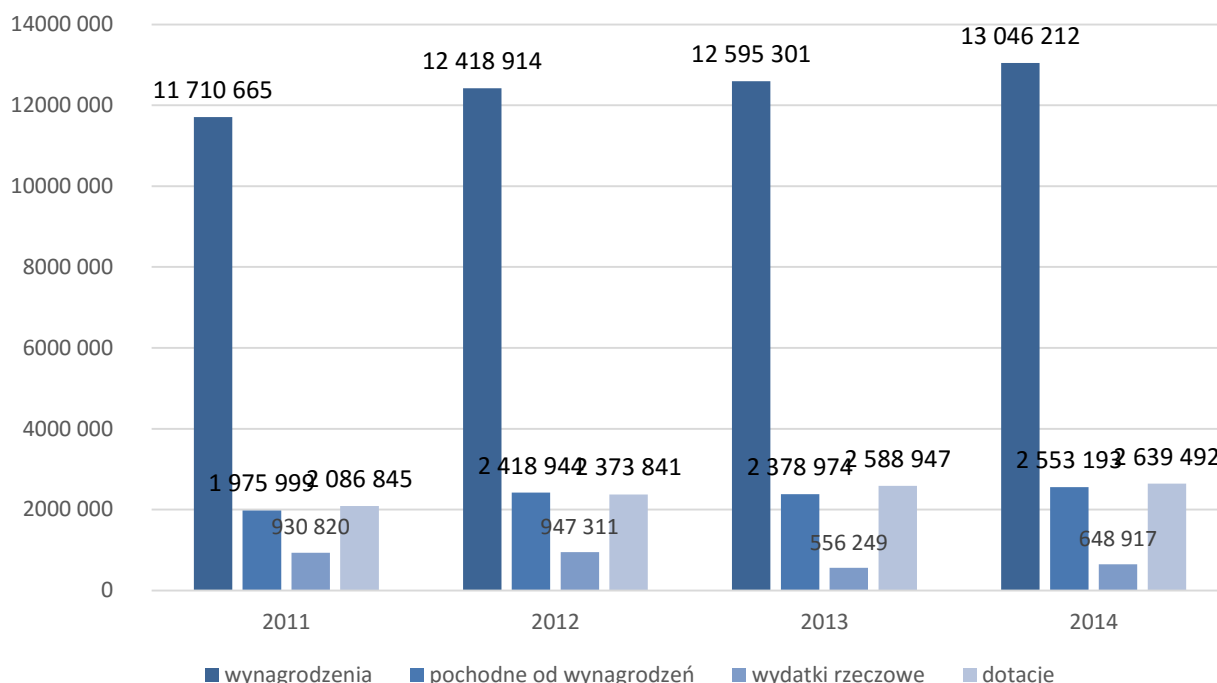
## Gmina Bełżyce I STRATEGIA ROZWOJU NA LATA 2015 -2022



Urząd Miejski w Bełżycach  
ul. Lubelska 3, 24-200 Bełżyce  
Tel.: 81 517 27 28; Fax: 81 517 25 06  
Email: [gmina@belzyce.pl](mailto:gmina@belzyce.pl)

rozumianej sferze budżetowej. Kwoty te kilkakrotnie przewyższają wydatki na dotacje czy wydatki rzeczowe.

**Wykres 52. Podział wydatków bieżących w PLN gminy Belżyce w latach 2011 – 2014.**



Źródło: Opracowanie własne na podstawie danych Urzędu Gminy Belżyce.

Analiza wydatków gminy według działów klasyfikacji budżetowej również dostarcza istotnych informacji. W zestawieniu tym widać, które dziedziny funkcjonowania gminy pochłaniają najwięcej środków budżetowych. Z poniższej tabeli wynika, iż największe wydatki gmina Belżyce ponosi w związku z oświatą i wychowaniem (35,14%). W 2014 roku na ten cel wydano ponad 13 mln zł, przy czym otrzymana subwencja oświatowa wyniosła niespełna 7 mln zł. Kolejnymi istotnymi działami są: pomoc społeczna (19,43% ogółu wydatków), gospodarka komunalna i ochrona środowiska (15,72%) oraz administracja publiczna (10,51%). Łącznie stanowią one 80,8% ogółu wydatków. W sumie w 2014 roku gmina Belżyce finansowała 17 działów klasyfikacji budżetowej.

**Tabela 39. Struktura wydatków w PLN gminy Belżyce według działów klasyfikacji budżetowej w 2014 roku.**

DZIAŁ WYDATKÓW	WYSOKOŚĆ WYDATKÓW	% OGÓŁU WYDATKÓW
OŚWIATA I WYCHOWANIE	13 581 015,05	35,14%
POMOC SPOŁECZNA	7 508 750,85	19,43%
GOSPODARKA KOMUNALNA I OCHRONA ŚRODOWISKA	6 075 740,58	15,72%

## Gmina Belżyce I STRATEGIA ROZWOJU NA LATA 2015 -2022



Urząd Miejski w Beżycach  
ul. Lubelska 3, 24-200 Beżyce  
Tel.: 81 517 27 28; Fax: 81 517 25 06  
Email: [gmina@belzyce.pl](mailto:gmina@belzyce.pl)

ADMINISTRACJA PUBLICZNA	4 059 820,90	10,51%
TRANSPORT I ŁĄCZNOŚĆ	2 153 729,47	5,57%
KULTURA FIZYCZNA	1 274 100,00	3,30%
EDUKACYJNA OPIEKA WYCHOWAWCZA	990 217,32	2,56%
KULTURA I OCHRONA DZIEDZICTWA NARODOWEGO	765 700,00	1,98%
OBŚŁUGA DŁUGU PUBLICZNEGO	649 623,60	1,68%
ROLNICTWO I ŁOWIECTWO	550 307,76	1,42%
GOSPODARKA MIESZKANIOWA	394 156,69	1,02%
BEZPIECZEŃSTWO PUBLICZNE I OCHRONA PRZECIWPOŻAROWA	229 646,94	0,59%
OCHRONA ZDROWIA	202 580,59	0,52%
URZĘDY NACZELNYCH ORGANÓW WŁADZY PAŃSTWOWEJ, KONTROLI I OCHRONY PRAWA ORAZ SĄDOWNICTWA	123 318,81	0,32%
DZIAŁALNOŚĆ USŁUGOWA	66 006,35	0,17%
INFORMATYKA	14 203,88	0,04%
POZOSTAŁE ZADANIA W ZAKRESIE POLITYKI SPOŁECZNEJ	4 000,00	0,01%
<b>OGÓŁEM</b>	<b>38 642 918,79</b>	<b>100,00%</b>

Źródło: Opracowanie własne na podstawie danych BDL GUS.

Analiza historyczna danych od 2008 roku dotycząca wysokości % wydatków ogółem gminy w poszczególnych działach klasyfikacji budżetowej potwierdza niestety negatywne zjawisko bardzo wysokich wydatków na oświatę i wychowanie oraz pomoc społeczną, w tym walkę z wykluczeniem. Szczegóły prezentuje poniższa tabela.

**Tabela 40. Struktura wydatków gminy Bełżyce według działów klasyfikacji budżetowej w latach 2008-2014 w ujęciu procentowym.**

DZIAŁ WYDATKÓW	% OGÓŁU WYDATKÓW						
	2008	2009	2010	2011	2012	2013	2014
ROLNICTWO I ŁOWIECTWO	1,24	1,45	1,21	0,98	1,17	1,59	1,42
TRANSPORT I ŁĄCZNOŚĆ	11,78	8,04	9,74	7,74	4,65	2,69	5,57
GOSPODARKA MIESZKANIOWA	0,42	0,92	2,15	1,55	1,26	1,29	1,02

## Gmina Bełżyce I STRATEGIA ROZWOJU NA LATA 2015 -2022



Urząd Miejski w Bełżycach  
ul. Lubelska 3, 24-200 Bełżyce  
Tel.: 81 517 27 28; Fax: 81 517 25 06  
Email: [gmina@belzyce.pl](mailto:gmina@belzyce.pl)

<b>DZIAŁALNOŚĆ USŁUGOWA</b>	0,47	0,36	0,30	0,21	0,26	0,31	0,17
INFORMATYKA	0,00	0,01	0,00	0,42	0,00	0,01	0,04
<b>ADMINISTRACJA PUBLICZNA</b>	9,91	10,51	9,70	7,66	8,73	11,12	10,51
<b>URZĘDY NACZELNYCH ORGANÓW WŁADZY PAŃSTWOWEJ, KONTROLI I OCHRONY PRAWA ORAZ SĄDOWNICTWA</b>	0,21	0,13	0,26	0,08	0,01	0,01	0,32
<b>OBRONA NARODOWA</b>	0,00	0,00	0,00	0,00	0,00	0,00	0,00
<b>BEZPIECZEŃSTWO PUBLICZNE I OCHRONA PRZECIWPÓŻAROWA</b>	0,90	1,95	3,15	0,77	0,59	0,70	0,59
<b>DOCHODY OD OSÓB PRAWNYCH, OD OSÓB FIZYCZNYCH I OD INNYCH JEDNOSTEK NIEPOSIADAJĄCYCH OSOBOWOŚCI PRAWNEJ ORAZ WYDATKI ZWIĄZANE Z ICH POBOREM</b>	0,28	0,25	0,20	0,21	0,00	0,00	0,00
<b>OBŚLUGA DŁUGU PUBLICZNEGO</b>	1,75	1,13	0,66	1,10	2,17	2,20	1,68
<b>RÓŻNE ROZLICZENIA</b>	0,00	0,00	0,00	0,00	0,04	0,00	0,00
<b>OŚWIATA I WYCHOWANIE</b>	37,03	37,43	35,13	33,83	32,92	39,16	35,14
<b>OCHRONA ZDROWIA</b>	0,57	0,64	0,55	0,42	0,47	0,67	0,52
<b>POMOC SPOŁECZNA</b>	22,27	22,25	20,30	17,24	19,82	21,37	19,43
<b>POZOSTAŁE ZADANIA W ZAKRESIE POLITYKI SPOŁECZNEJ</b>	0,00	0,43	0,23	0,09	0,00	0,01	0,01
<b>EDUKACYJNA OPIEKA WYCHOWAWCZA</b>	2,27	2,43	2,29	1,63	1,83	2,58	2,56
<b>GOSPODARKA KOMUNALNA I OCHRONA ŚRODOWISKA</b>	4,72	5,54	7,68	17,16	20,48	9,81	15,72
<b>KULTURA I OCHRONA DZIEDZICTWA NARODOWEGO</b>	2,68	2,86	2,73	2,13	2,09	2,46	1,98
<b>KULTURA I SPORT FIZYCZNY</b>	3,50	3,66	3,73	6,79	3,51	4,03	3,30
	100,00	100,00	100,00	100,00	100,00	100,00	100,00

Źródło: Opracowanie własne na podstawie danych BDL GUS.

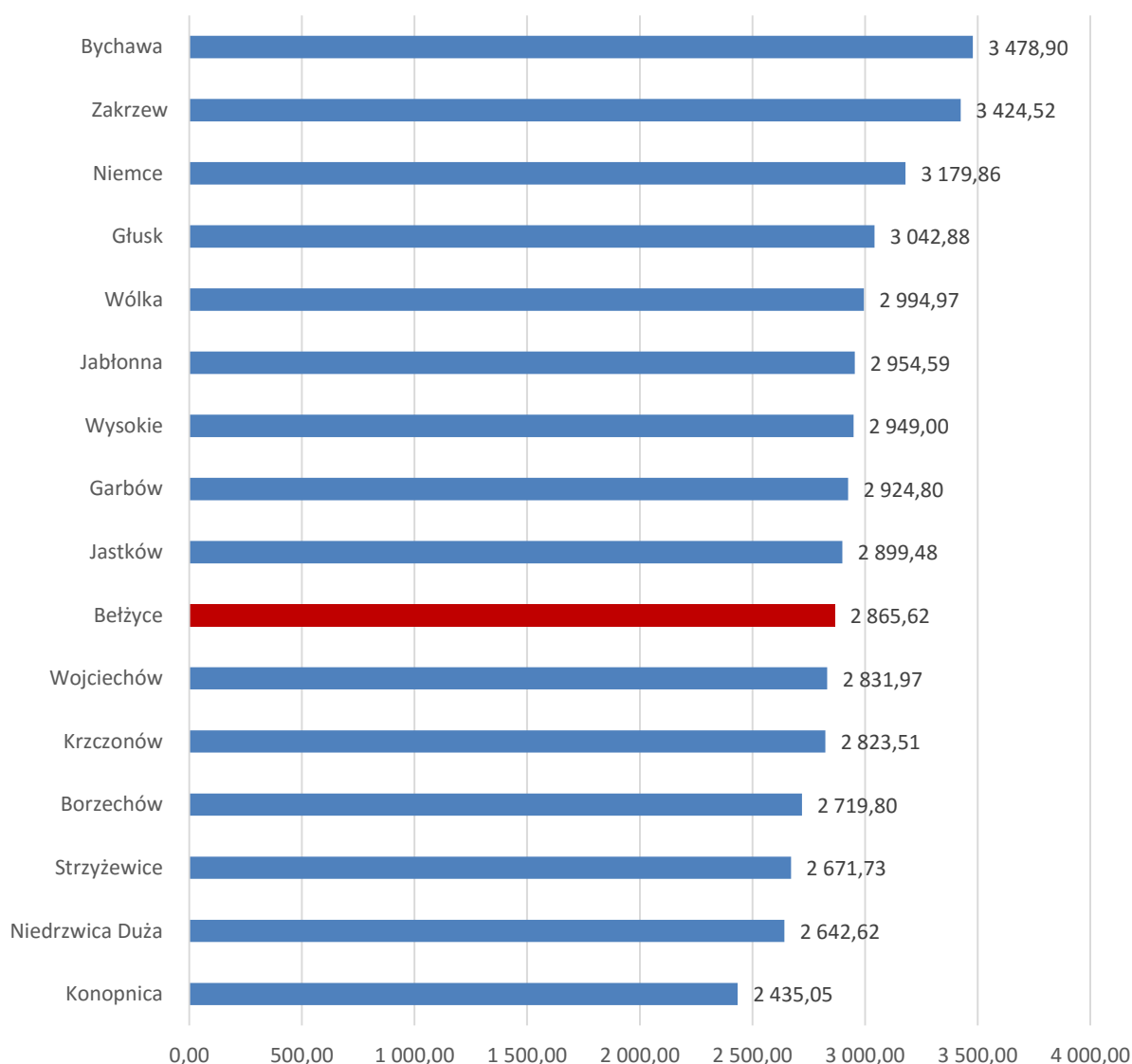
Analiza wydatków gminy na 1 mieszkańca wskazuje na 10 miejsce Bełżyc w klasyfikacji wszystkich gmin powiatu lubelskiego. Gmina Bełżyce w roku 2014 wydała średnio 2 865,62 zł. Największe wydatki na 1 mieszkańca występowały w gminach Bychawa Zakrzew oraz Niemce. Podobnie jak w przypadku zestawienia dotyczącego dochodów w przeliczeniu na 1 mieszkańca, również w przypadku wydatków dystans dzielący poszczególne gminy powiatu lubelskiego jest stosunkowo nieduży.

## Gmina Bełżyce I STRATEGIA ROZWOJU NA LATA 2015 -2022



Urząd Miejski w Bełżycach  
ul. Lubelska 3, 24-200 Bełżyce  
Tel.: 81 517 27 28; Fax: 81 517 25 06  
Email: [gmina@belzyce.pl](mailto:gmina@belzyce.pl)

**Wykres 53. Porównanie wydatków w PLN w przeliczeniu na 1 mieszkańca w gminach powiatu lubelskiego w 2014 roku.**

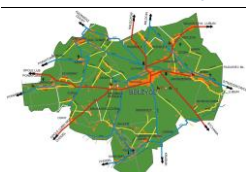


Źródło: Opracowanie własne na podstawie danych BDL GUS.

## 5.4. Jakość rządzenia w gminie

Podstawowe znaczenie dla efektywnego i skutecznego zarządzania jednostką samorządu terytorialnego z pewnością ma jakość rządzenia i zdolność pokonywania wszelkich wyzwań i problemów. Aktualnie stanowi to jedno z największych wyzwań dla zarządzających samorządami.

### Gmina Bełżyce I STRATEGIA ROZWOJU NA LATA 2015 -2022



Urząd Miejski w Bełżycach  
 ul. Lubelska 3, 24-200 Bełżyce  
 Tel.: 81 517 27 28; Fax: 81 517 25 06  
 Email: [gmina@belzyce.pl](mailto:gmina@belzyce.pl)



Można wymienić następujące czynniki, które w dużym stopniu warunkują jakość zarządzania:

- Administracja i jakość kadr
- Współpraca z otoczeniem
- Polityka planowania strategicznego
- Działalność promocyjna

#### 5.4.1. Administracja i jakość kadr

Ustrój gminy Bełżyce określa Statut Gminy Bełżyce uchwalony przez Radę Miejską dnia 28 marca 2003 roku. Organizację i zasady funkcjonowania Urzędu miejskiego reguluje z kolei Regulamin Organizacyjny Urzędu Miejskiego w Bełżycach stanowiący załącznik do Zarządzenia Nr 33 Burmistrza Bełżyc z dnia 02.04.2015 r. ze zmianami. Powyższe dokumenty są w pełni zgodne z obowiązującym prawodawstwem, a struktura urzędu dostosowana jest nie tylko do przepisów ustawy o samorządzie gminnym z dnia 8 marca 1990 r., ale także o obecnych uwarunkowań rozwojowych.

Dla jakości zarządzania bardzo istotne jest wykształcenie i doświadczenie kadry pracowniczej, w tym zarządzającej. W Urzędzie Miejskim obecnie zatrudnionych jest 48 osób, spośród których 36 posiada wykształcenie wyższe, 2 wykształcenie policealne, 7 wykształcenie średnie, i 3 zasadnicze zawodowe. Również w skład 15 osobowej Rady Miejskiej, w kadencji 2014-2018, wchodzi w większości osoby legitymujące się wykształceniem wyższym – 8 osób lub średnim 6 osób. Jeden członek Rady posiada wykształcenie zasadnicze zawodowe.

Jakość rządzenia można ocenić również poprzez pryzmat uchwalonych i zaskarżonych aktów prawnych. W 2013 roku w gminie Bełżyce powstało 75 aktów prawnych, z których w latach 2013/2014 żaden nie został zaskarżony. Dwa z nich zostały uchylone przez właściwe organy nadzorcze tj. Wojewodę Lubelskiego, SKO lub RIO.

Jednym z wyznaczników jakości administracji jest dobrze prowadzona strona internetowa. Strona Bełżyc jest czytelna i nowoczesna. Posiada przyjazny dostęp do informacji z podziałem na kategorie: „Gmina”, „Urząd Miejski”, „Rada Miejska”, „Informacje”, „PROW”, „Inwestycje i projekty unijne”, „Certyfikaty ISO” i „Ochrona środowiska”.

O jakości funkcjonowania i zarządzania gminą świadczą ponadto zdobyte wyróżnienia i nagrody. Gmina Bełżyce została nominowana do nagrody Gmina Roku 2014, zdobyła certyfikat „Przyjazny samorząd 2009”, nagrodę za zajęcie I miejsca w konkursie „Przyjazna Wieś” na najlepszy projekt w zakresie infrastruktury społecznej zrealizowany na terenach wiejskich przy wsparciu środków unijnych oraz bardzo wiele dyplomów i podziękowań, m.in. za: współpracę przy realizacji inicjatyw i przedsięwzięć mających na celu wdrażanie Lokalnej Strategii Rozwoju dla obszaru LGD „Kraina wokół Lublina”, udział w konkursach Modernizacja Roku 2013 czy wspieranie szkół w przygotowywaniu ich do efektywnego wykorzystywania technologii informacyjno – komunikacyjnych. Dodatkowo Zakład Zagospodarowania Odpadów w Bełżycach zajęły I miejsce w konkursie "Złota kielnia" budowa roku 2013 - jako najlepsza inwestycja z zakresu ochrony środowiska w województwie lubelskim.

## Gmina Bełżyce I STRATEGIA ROZWOJU NA LATA 2015 -2022



Urząd Miejski w Bełżycach  
ul. Lubelska 3, 24-200 Bełżyce  
Tel.: 81 517 27 28; Fax: 81 517 25 06  
Email: [gmina@belzyce.pl](mailto:gmina@belzyce.pl)

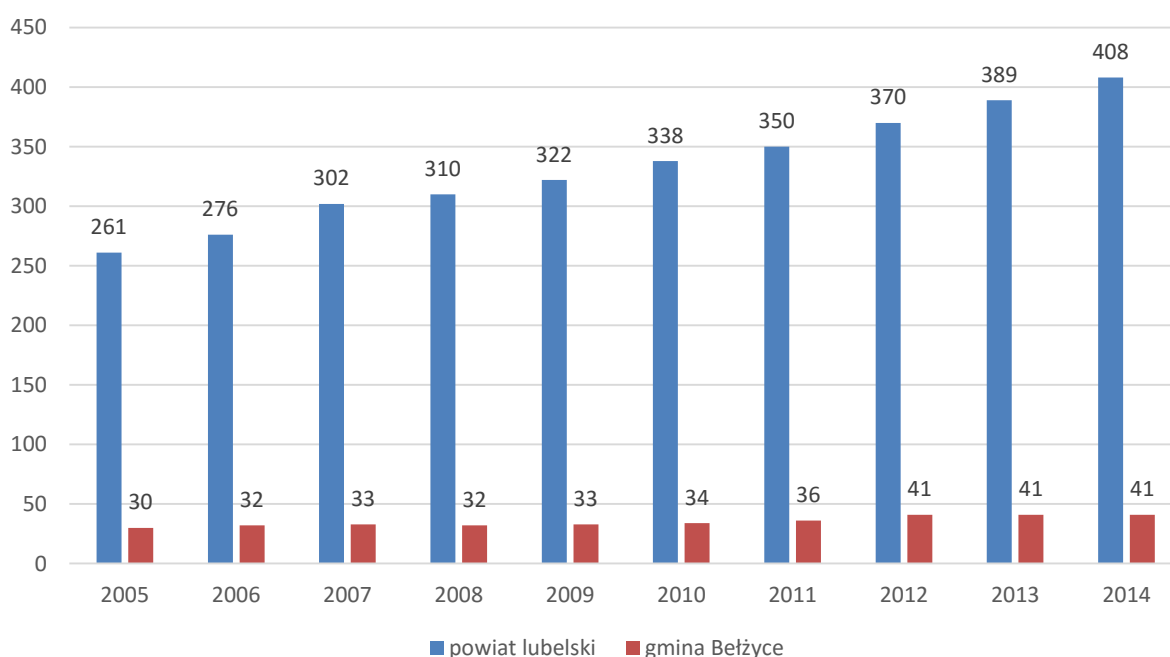
Z okazji 15-lecia Samorządu Powiatowego gmina Bełżyce otrzymała także specjalne podziękowanie Starosty Lubelskiego za dotychczasową współpracę oraz zaangażowanie we wspólne podejmowanych działaniach na rzecz powiatu lubelskiego.

#### 5.4.2. Współpraca z innymi podmiotami

Oprócz sektora prywatnego i publicznego bardzo dużą rolę w oddziaływaniu na rzecz mieszkańców oraz integracji i aktywizacji społecznej odgrywają organizacje pozarządowe. Fakt, iż działają one w interesie publicznym sprawia, że ich współpraca z gminą zwiększa skuteczność podejmowanych działań. Gmina Bełżyce przeznaczająca corocznie na finansowanie zadań publicznych realizowanych wspólnie z organizacjami pozarządowymi ok. 150 tys. zł.

Od 2005 roku w gminie Bełżyce powstało 11 nowych organizacji. Według danych GUS w 2014 roku na terenie gminy działało ich 41. Oznacza to, że w ciągu 9 lat ich liczba wzrosła o ponad 36%. Organizacje pozarządowe zarejestrowane na terenie gminy w 2014 stanowiły 10% organizacji z terenu całego powiatu.

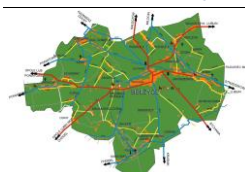
**Wykres 54. Liczba organizacji pozarządowych na terenie gminy Bełżyce i powiatu lubelskiego w latach 2004-2014.**



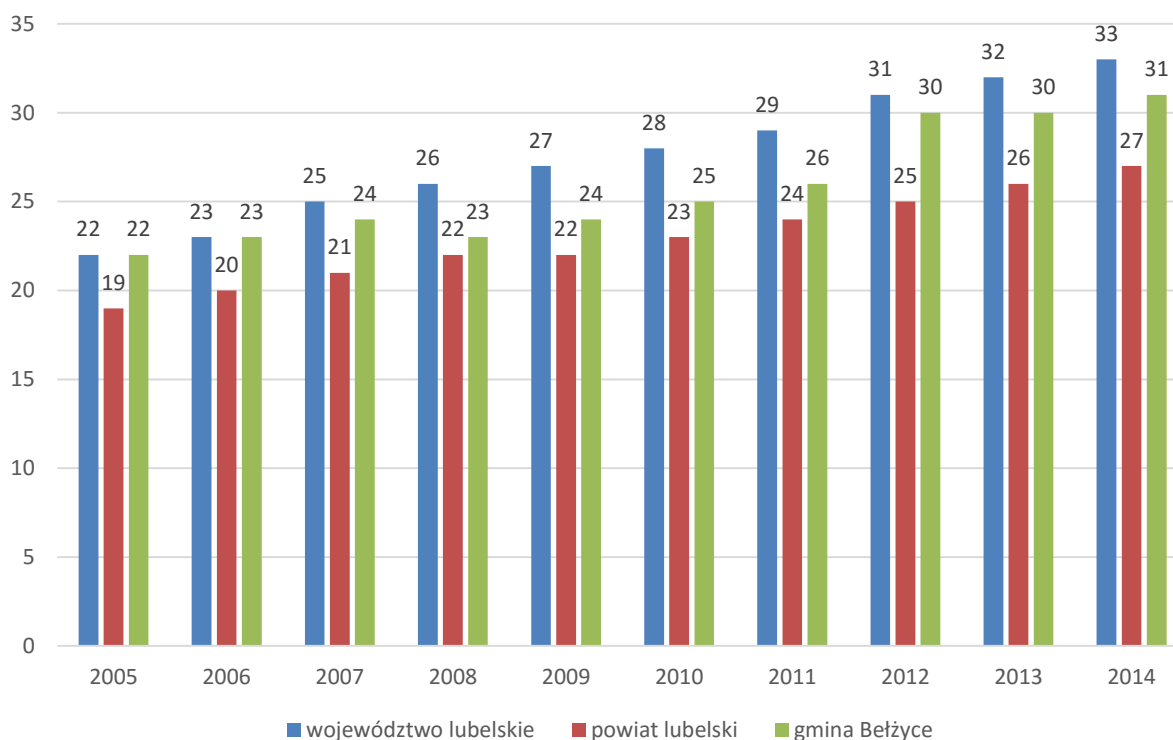
Źródło: Opracowanie własne na podstawie danych BDL GUS.

Wskaźnik liczby organizacji pozarządowych w przeliczeniu na 10 tys. mieszkańców w 2014 roku wynosił 31 co oznacza, że był wyższy niż w powiecie (27), ale niższy niż w województwie (33).

**Wykres 55. Wskaźnik organizacji pozarządowych w przeliczeniu na 109 tys. mieszkańców w gminie Bełżyce, powiecie lubelskim i województwie lubelskim w latach 2005-2014**



Urząd Miejski w Bełżycach  
ul. Lubelska 3, 24-200 Bełżyce  
Tel.: 81 517 27 28; Fax: 81 517 25 06  
Email: [gmina@belzyce.pl](mailto:gmina@belzyce.pl)



Źródło: Opracowanie własne na podstawie danych BDL GUS.

Gmina Bełżyce prowadzi aktywną współpracę z pozostałymi gminami z powiatu lubelskiego oraz innymi miastami. Miastami partnerskimi Bełżyc są Barand na Węgrzech oraz Brody i Szczerzec na Ukrainie.

Gmina Bełżyce jest również członkiem Organizacji Turystycznej „Szlak Jagielloński”, Stowarzyszenia Lokalna Grupa Działania na Rzecz Rozwoju Gmin Powiatu Lubelskiego „Kraina wokół Lublina”, Lubelskiej Regionalnej Organizacji Turystycznej oraz Celowego Związku Gmin „PROEKOB”.

#### 5.4.3. Planowanie strategiczne

Praktyka planowania strategicznego oraz jakość dokumentów strategicznych również decyduje o jakości rządzenia w gminie. Gmina posiada większość dokumentów strategicznych wymaganych prawnie. Dotychczasowa polityka rozwoju gminy prowadzona jest w oparciu o Strategię Rozwoju Gminy Bełżyce na lata 2004 – 2018.

Politykę przestrzenną gminy określa Studium Uwarunkowań i Kierunków Zagospodarowania Przestrzennego miasta i gminy Bełżyce, które zawiera w sobie plany zagospodarowania przestrzennego oraz kwestię ochrony zabytków i opieki nad nimi w mieście i gminie Bełżyce.

Ważnym aspektem dla terenu gminy jest ochrona środowiska naturalnego i poprawa estetyki przestrzeni publicznej. Gmina obecnie aktualizuje dwa dokumenty z zakresu ochrony środowiska: Plan Gospodarki Odpadami oraz Program Ochrony Środowiska. Ponadto gmina uchwałą nr XLI8II/270/2009 Rady Miejskiej w Bełżycach z dnia 27 maja 2009 roku przyjęła Program usuwania azbestu i wyrobów zawierających azbest dla Gminy Bełżyce. Gmina ma

## Gmina Bełżyce I STRATEGIA ROZWOJU NA LATA 2015 -2022



Urząd Miejski w Bełżycach  
 ul. Lubelska 3, 24-200 Bełżyce  
 Tel.: 81 517 27 28; Fax: 81 517 25 06  
 Email: [gmina@belzyce.pl](mailto:gmina@belzyce.pl)

również opracowany Plan Zaopatrzenia w Energię, który nie został jeszcze uchwalony. Planuje się również przygotowanie Planu Gospodarki Niskoemisyjnej, co zostało potwierdzone podjęciem stosownej uchwały.

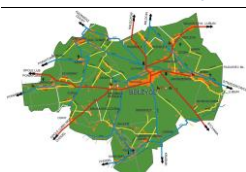
Polityka społeczna to kolejne ważne zagadnienie w działaniach planowania strategicznego. Jej podstawowe cele i kierunki, a także narzędzia realizacji dla gminy wyznaczać będzie Strategia Rozwiązywania Problemów Społecznych na lata 2015-2020, która jest obecnie opracowywana. Program współpracy Gminy Bełżyce z organizacjami pozarządowymi oraz innymi podmiotami prowadzącymi działalność pożytku publicznego, który jest aktualizowany co roku wyznacza ramy współpracy gminy z organizacjami pozarządowymi. Wdrażane są również inne programy wspierające działania z poszczególnymi problemami życia społecznego:

- » Gminny Program Profilaktyki i Rozwiązywania Problemów Alkoholowych oraz Przeciwdziałania Narkomanii na rok 2015 – Uchwała Nr VIII/43/15 Rady Miejskiej w Bełżycach z dnia 15 maja 2015 roku
- » Gminny Program Wspierania Rodziny na lata 2015 – 2017 – Uchwała Rady Miejskiej w Bełżycach Nr VI/28/15 z dnia 25 marca 2015 roku
- » Gminny Program Przeciwdziałania Przemocy w Rodzinie na lata 2010 – 2015 Uchwała Rady Miejskiej w Bełżycach Nr LXIII/432/2010 z dnia 29 września 2010 roku.
- » Strategia Współpracy Gminy Bełżyce z Organizacjami Pozarządowymi na lata 2011-2016- Uchwała Rady Miejskiej w Bełżycach Nr XX/153/2011 z dnia 30 listopada 2011 roku

#### 5.4.4. Promocja gminy

Promocyjna działalność gmin to jeden ze sposobów wspierania rozwoju lokalnego. Gmina Bełżyce stosuje różnorodne metody i narzędzia promocyjne. Działania obejmują w szczególności dwa elementy gospodarki, tj. turystykę oraz tereny inwestycyjne. Podstawowym narzędziem promocji gminy jest oficjalna strona internetowa (<http://www.site.belzyce.pl/>). Jest ona obszernym źródłem informacji na temat gminy i jej działalności. Stanowi również narzędzie do komunikacji pomiędzy mieszkańcami a władzami. Odwiedzając stronę, można uzyskać informacje na temat Urzędu Miejskiego, Rady Miejskiej, inwestycji i projektów unijnych czy ochrony środowiska, jak również aktualnych wydarzeń gminy. Kolejnym narzędziem służącym promocji jest „Gazeta Bełżycka”. W tym miesięczniku społeczno-kulturalnym można znaleźć informacje dotyczące najnowszych i najważniejszych wydarzeń z terenu gminy. Gazeta publikuje obszerne relacje, wywiady z ciekawymi osobami, komunikaty, ogłoszenia oraz opisuje różne problemy pojawiające się aktualnie w gminie. Przedstawiane są w niej również bieżące uchwały Rady Miejskiej oraz plany przyszłych inwestycji. Wart zaznaczenia jest również fakt, iż gazeta jest kolportowana bezpłatnie zarówno w formie tradycyjnej jak i elektronicznej. Duże znaczenie dla promocji gminy mają również publikacje w prasie lokalnej np. w Kurierze Lubelskim oraz Dzienniku Wschodnim, które wydawane są w całym województwie lubelskim, jak też informacje w audycjach lokalnych stacji radiowych i telewizyjnych. Jednym z ważniejszych wydarzeń promocyjnych był udział w nagraniu programu „Kawa czy herbata” TVP2 realizowanym

## Gmina Bełżyce I STRATEGIA ROZWOJU NA LATA 2015 -2022



Urząd Miejski w Bełżycach  
 ul. Lubelska 3, 24-200 Bełżyce  
 Tel.: 81 517 27 28; Fax: 81 517 25 06  
 Email: [gmina@belzyce.pl](mailto:gmina@belzyce.pl)

w Beżycach w 2013 roku czy udział w 2015 roku w programie promocji gmin Business Excellence organizowanym przez Lubelski Klub Biznesu, który stanowił unikalną okazję do zaprezentowania dotychczasowych osiągnięć gminy.

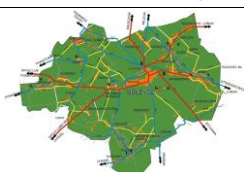
Kolejną formą działań promocji Beżyc jest obecność reprezentantów władz na różnego rodzaju spotkaniach. Gmina promuje się głównie na wydarzeniach o zasięgu regionalnym. Na te okazje przygotowywane są plansze informacyjno-reklamowe z mapą gminy/planem miasta zawierające najważniejsze dane dotyczące gminy, specjalne stoiska promocyjne gminy, banery w postaci roll-up. Ponadto gmina zleca przygotowanie produkcji folderów, ulotek promocyjnych oraz albumów. Bogata historia gminy i miasta, które stoi u progu jubileuszu 600 – lecia nadania praw miejskich, zabytki, walory kulturowe i przyrodnicze, potencjał mieszkańców są natomiast promowane dzięki organizowanym imprezom plenerowym. Wśród nich należy m.in. wymienić Beżycki wyścig rowerowy, Festiwal Wsi Polskiej – Dożynki Gminne, Dni Beżyc, Przegląd Kolęd i Pastoratek, „Rajd Zapory”, Narodowe Czytanie” oraz wiele innych spotkań i imprez, które zostały na stałe wpisane w kalendarz życia gminnego.

Gmina Beżyce podejmuje także działania promocyjne dotyczące turystyki. W tym celu wydawane są foldery: „Rowerem przez Gminę Beżyce”, „Gmina Beżyce ...dobre miejsce” oraz ulotki nt. samej gminy wydawane przez Organizację Szlak Jagielloński: „Szlak Jagielloński” Kraków – Lublin – Wilno Podróż do przeszłości 1386-1611 śladami królów, kupców ... i artystów (2015 rok). Powyższe materiały promocyjne dystrybuowane są w Biurze Obsługi Klienta Urzędu Miejskiego w Beżycach, podczas imprez sportowych, kulturalnych, dożynek powiatowych. Dodatkowe informacje o walorach przyrodniczych można znaleźć na stronie internetowej gminy.

Dodatkowo gmina prowadzi aktywną promocję swoich terenów inwestycyjnych. Oferta dostępna jest w wersji papierowej w Urzędzie Miejskim w Beżycach oraz na stronie internetowej [www.invest.lubelskie.pl](http://www.invest.lubelskie.pl), gdzie potencjalny inwestor może znaleźć niezbędne informacje na temat korzyści jakie przyniesie wybór tego miejsca pod inwestycję. Wśród tych korzyści należy na pewno wskazać:

- » skuteczność gminy w pozyskiwaniu środków finansowych na realizację przedsięwzięć przyczyniających się do poprawy życia mieszkańców i wizerunku gminy;
- » atrakcyjne ceny uzbrojonych terenów inwestycyjnych;
- » Plan Zagospodarowania Przestrzennego dla terenu całej gminy;
- » dobrze rozwiniętą infrastrukturę drogową, która dodatkowo determinuje powstawanie nowych terenów pod inwestycje (tereny wokół nowo wybudowanej obwodnicy Beżyc);
- » ofertę pomocy przy rozpoczęciu inwestycji m.in. w szukaniu terenu/obiektu/, informowaniu o procedurach;
- » zrównoważoną politykę fiskalną;
- » bliską odległość komunikacyjną do stacji kolejowej Niedrzwica Duża (ok. 8 km) i Portu Lotniczego Lublin-Świdnik (ok. 35 km).

## Gmina Beżyce I STRATEGIA ROZWOJU NA LATA 2015 -2022



Urząd Miejski w Beżycach  
 ul. Lubelska 3, 24-200 Beżyce  
 Tel.: 81 517 27 28; Fax: 81 517 25 06  
 Email: [gmina@belzyce.pl](mailto:gmina@belzyce.pl)

## 5.5. Analiza SWOT

Analiza SWOT jest oparta na prostym schemacie klasyfikacji: wszystkie czynniki mające wpływ na bieżącą i przyszłą pozycję gminy dzieli się na:

- zewnętrzne w stosunku do gminy,
- mające charakter uwarunkowań wewnętrznych, wywierające zarówno negatywny jak i pozytywny wpływ na gminę.

Ze skrzyżowania tych dwóch podziałów powstają kategorie czynników:

1. wewnętrzne pozytywne – mocne strony (S)
2. wewnętrzne negatywne – słabe strony (W)
3. zewnętrzne pozytywne – szanse (O)
4. zewnętrzne negatywne – zagrożenia (T).

Rysunek 8. Klasyfikacja czynników wpływających na pozycje strategiczną gminy w metodzie SWOT.



Źródło: <http://www.ceo.org.pl/pl/szkolazklasa2zero/library/analiza-swot>



Metoda SWOT polega na identyfikacji przedstawionych czterech grup czynników, opisanie ich wpływu na rozwój gminy, a także możliwości osłabiania lub wzmacniania siły ich oddziaływania. Wzajemne powiązanie ze sobą szans i zagrożeń z mocnymi i słabymi stronami pozwala na określenie pozycji strategicznej w analizie SWOT/TOWS lub analizie M-M. W analizie SWOT nie jest konieczne systematyczne wyodrębnianie i opisywanie wszystkich czynników, ale przede wszystkim zidentyfikowanie czynników kluczowych, które mogą mieć decydujący wpływ na przyszłość gminy lub zastosowanie innych narzędzi do badania jednostki samorządowej i otoczenia.<sup>13</sup>

Przedmiotowa analiza SWOT jest podsumowaniem mocnych i słabych stron gminy Bełżyce wynikających z uwarunkowań wewnętrznych oraz szans i zagrożeń zdeterminowanych w dużej mierze przez czynniki zewnętrzne. Uwarunkowania wewnętrzne rozwoju gminy wynikają z obecnej sytuacji w sferze zaspokojenia potrzeb społecznych, gospodarki lokalnej, ochrony środowiska przyrodniczego i dziedzictwa kulturowego, wyposażenia w infrastrukturę techniczną, finansową, współpracy gminy z innymi jednostkami samorządu terytorialnego w kraju i za granicą. Uwarunkowania te analizowano w kategoriach silnych i słabych stron. Analiza potencjału i barier rozwojowych gminy obejmuje również uwarunkowania zewnętrzne określające potencjalne szanse i zagrożenia w rozwoju.

**Tabela 41. Analiza SWOT dla gminy Bełżyce.**

		POZYTYWNE	NEGATYWNE
		MOCNE STRONY	SŁABE STRONY
WEWNĘTRZNE	<ul style="list-style-type: none"> <li>• ROSNĄCE ZNACZENIE MIASTA BEŁŻYCE JAKO OŚRODKA SATELITARNEGO LUBELSKIEGO OBSZARU METROPOLITARNEGO</li> <li>• DOBRA DOSTĘPNOŚĆ KOMUNIKACYJNA GMINY</li> <li>• KORZYSTNE POŁOŻENIE GMINY W ODLEGŁOŚCI OK. 25 KM OD STOLICY WOJEWÓDZTWA- MIASTA LUBLIN</li> <li>• ROSNĄCY POZIOM WYKSZTAŁCENIA MIESZKAŃCÓW</li> <li>• DOSTĘPNE TERENY INWESTYCYJNE</li> <li>• ZRÓWNOWAŻONA POLITYKA FISKALNA</li> <li>• STOSUNKOWO DUŻA LICZBA DZIAŁAJĄCYCH PRZEDSIĘBIORSTW W PRZELICZENIU NA 10 TYS. MIESZKAŃCÓW</li> <li>• SPRAWNIE FUNKCJONUJĄCA ADMINISTRACJA</li> <li>• MOŻLIWOŚĆ ROZWOJU PRODUKCJI EKOLOGICZNEJ ŻYWNOŚCI</li> <li>• WYSOKI UDZIAŁ TERENÓW W OGÓLNEJ ILOŚCI</li> </ul>	<ul style="list-style-type: none"> <li>• NIEKORZYSTNE TRENDY DEMOGRAFICZNE (SPADEK LICZBY LUDNOŚCI, STARZENIE SIĘ SPOŁECZEŃSTWA)</li> <li>• DEFICYT KADR NA LOKALNYM RYNKU PRACY POSIADAJĄCYCH WIEDZĘ I KWALIFIKACJE Z ZAKRESU NOWYCH TECHNOLOGII</li> <li>• GOSPODARKA LOKALNA, OPARTA PRAWIE WYŁĄCZNIE O DZIAŁALNOŚĆ ROLNICZĄ</li> <li>• NISKI POZIOM URBANIZACJI WSI I MAŁE JEJ UROZMAIENIE</li> <li>• NIEWYSTARCZAJĄCY POZIOM RUCHU INWESTYCYJNEGO</li> <li>• SŁABA KONKURENCYJNOŚĆ LOKALNEJ PRZEDSIĘBIORCZOŚCI ORAZ NISKA ZDOLNOŚĆ INSTYTUCJI OTOCZENIA BIZNESU I ŚWIADCZENIA PROINNOWACYJNYCH USŁUG</li> <li>• BRAK ZINTEGROWANEGO PRODUKTU TURYSTYCZNEGO, ZDOLNEGO PRZYCIĄGAĆ</li> </ul>	

13 T. Imiela, *Próba oceny pozycji strategicznej i koncepcja strategii dla dużej elektrowni na przykładzie elektrowni Bełchatów II*. Rozdział IV: *Metody analizy strategicznej, jako narzędzia oceny i formułowania strategii*, Łódź 2000, s. 173-174.

## Gmina Bełżyce I STRATEGIA ROZWOJU NA LATA 2015 -2022



Urząd Miejski w Bełżycach  
ul. Lubelska 3, 24-200 Bełżyce  
Tel.: 81 517 27 28; Fax: 81 517 25 06  
Email: [gmina@belzyce.pl](mailto:gmina@belzyce.pl)

ZEWNĘTRZNE	<p>POSIADANEGO AREAŁU O DOBRYCH I BARDZO DOBRYCH GLEBACH.</p> <ul style="list-style-type: none"> <li>• WYSOKI POTENCJAŁ PRODUKCYJNY GOSPODARSTW ROLNYCH, GOTOWYCH DO ROZWOJU PRODUKCJI TOWAROWEJ</li> <li>• ROZWIĘTA INFRASTRUKTURA TECHNICZNA (SIEĆ WODOCIĄGOWA, KANALIZACYJNA, OCZYSZCZALNIA ŚCIEKÓW, ZAKŁAD ZAGOSPODAROWANIA ODPADÓW).</li> <li>• KULTYWOWANIE TRADYCJI KULTURALNYCH I LUDOWYCH (ZESPOŁY ARTYSTYCZNE, ORGANIZACJA DOŻYNEK, FESTIWALE WSI, ITP.),</li> <li>• WYSTARCZAJĄCA SIEĆ PLACÓWEK OŚWIATOWYCH (SZKOŁY, PRZEDSZKOLA)</li> <li>• ZAPEWNIONA PODSTAWOWA OPIEKA MEDYCZNA</li> <li>• POSIADANIE OBIEKTÓW UŻYTECZNOŚCI PUBLICZNEJ (DOM KULTURY, BIBLIOTEKA, BASEN, HALA SPORTOWA, STADION, BOISKA ORLIK, ŚWIETLICE WIEJSKIE)</li> <li>• DOBRZE DZIAŁAJĄCE KLUBY SPORTOWE I ORGANIZACJE POZARZĄDOWE.</li> <li>• DZIAŁKI BUDOWLANE (Z PRZEZNACZENIEM DLA BUDOWNICTWA MIESZKANIOWEGO)</li> <li>• OBECNOŚĆ CENNYCH W SKALI REGIONU OBIEKTÓW ZABYTKOWYCH</li> <li>• BLISKOŚĆ NAŁĘCZOWA I KAZIMIERZA DOLNEGO, PRZYCIĄGAJĄCYCH DUŻĄ LICZBĘ TURYSTÓW I WCZASOWICZÓW</li> <li>• CZĘSTO AKTUALIZOWANA STRONA INTERNETOWA GMINY</li> <li>• ZACHOWANY UKŁAD URBANISTYCZNY</li> <li>• WYKORZYSTYWANIE FUNDUSZY UNIJNYCH</li> <li>• WIELOKULTUROWA HISTORIA MIASTA</li> </ul>	<p>ZNACZNĄ LICZBĘ TURYSTÓW SPOZA REGIONU</p> <ul style="list-style-type: none"> <li>• BRAK ZAGOSPODAROWANIA TERENÓW REKREACYJNYCH NP. TERENU CHODELSKIEGO OBSZARU CHRONIONEGO KRAJOBRAZU</li> <li>• NIEDOINWESTOWANIE GMINY W ZAKRESIE ATRAKCJI TURYSTYCZNEJ</li> <li>• BRAK PODNOSZENIA ATRAKCYJNOŚCI KRAJOBRAZU</li> <li>• BRAK ROZWIĘCIA POWIĄZAŃ KOMUNIKACYJNYCH I UTWORZENIA UKŁADU ŚCIEŻEK PIESZYCH I ROWEROWYCH</li> <li>• NIEWYSTARCZAJĄCA LICZBA GOSPODARSTW AGROTURYSTYCZNYCH</li> <li>• SŁABO ROZWIĘTA BAZA NOCLEGOWA</li> <li>• NIEDOSTATECZNA PROMOCJA GMINY (SŁABA INFORMACJA O WALORACH TURYSTYCZNYCH MIN. O POMNIKACH PRZYRODY I SZLAKACH TURYSTYCZNYCH</li> <li>• BRAK BOISK SPORTOWYCH PRZY NIEKTÓRYCH PLACÓWKACH OŚWIATOWYCH.</li> <li>• SKROMNA BAZA NOCLEGOWA</li> <li>• ZBYT MAŁA POPULARYZACJA WIEDZY W ZAKRESIE OCHRONY ŚRODOWISKA, ZABYTKÓW I DZIEDZICTWA KULTUROWEGO</li> <li>• NIEWYSTARCZAJĄCY STOPIEŃ ZWODOCIĄGOWANIA I SKANALIZOWANIA GMINY</li> </ul>
	<b>SZANSE</b>	<b>ZAGROŻENIA</b>
	<ul style="list-style-type: none"> <li>• ROZWÓJ ZINTEGROWANEGO PRODUKTU TURYSTYCZNEGO O ZNACZENIU PONADLOKALNYM</li> <li>• SKUTECZNE WYKORZYSTANIE ŚRODKÓW UNIJNYCH W RAMACH NOWEJ PERSPEKTYWY FINANSOWEJ 2014-2020 NA DALSZY ROZWÓJ GMINY I ZASPOKOJENIE JEJ POTRZEB INFRASTRUKTURALNYCH, SPOŁECZNYCH I GOSPODARCZYCH</li> <li>• AKTYWNA POLITYKA PODATKOWA GMINY,</li> </ul>	<ul style="list-style-type: none"> <li>• SILNA KONKURENCJA W PRZYCIĄGANIU INWESTORÓW ZEWNĘTRZNYCH ZE STRONY INNYCH GMIN WOJEWÓDZTWA LUBELSKIEGO</li> <li>• SŁABA KONIUNKTURA GOSPODARCZA POLSKI NA ŚWIECIE OBNIŻAJĄCA ZDOLNOŚĆ SAMORZĄDU LOKALNEGO I PODMIOTÓW GOSPODARCZYCH W ZAKRESIE FINANSOWANIA PRZEDSIĘWZIĘĆ PROROZWOJOWYCH</li> <li>• BRAK REALNYCH MOŻLIWOŚCI</li> </ul>

## Gmina Bełżyce I STRATEGIA ROZWOJU NA LATA 2015 -2022



Urząd Miejski w Bełżycach  
 ul. Lubelska 3, 24-200 Bełżyce  
 Tel.: 81 517 27 28; Fax: 81 517 25 06  
 Email: [gmina@belzyce.pl](mailto:gmina@belzyce.pl)



STWARZAJĄCA PREFERENCJE DLA OSÓB  
TWORZĄCYCH NOWE MIEJSCA PRACY

- MOŻLIWOŚĆ WYKORZYSTANIA WOLNYCH  
OBIEKTÓW POD DZIAŁALNOŚĆ GOSPODARCZĄ
- TWORZENIE NOWYCH MIEJSC PRACY POPRZEZ  
PRZYCIĄGNIĘCIE KAPITAŁU WEWNĘTRZNEGO  
I ZEWNĘTRZNEGO
- WYKORZYSTANIE POTENCJAŁU  
WYKSZTAŁCONEJ MŁODZIEŻY
- ROZWÓJ BUDOWNICTWA JEDNORODZINNEGO  
(DUŻA LICZBA DZIAŁEK BUDOWLANYCH  
W GMINIE)
- PROMOCJA FUNDUSZY UNIJNYCH DLA  
PRZEDSIĘBIORCÓW
- PROMOCJA WALORÓW ŚRODOWISKOWYCH,  
ZABYTKOWYCH I DZIEDZICTWA KULTUROWEGO  
W NAJBLIŻSZYCH MIASTACH CELEM  
PRZYCIĄGNIĘCIA TURYSTÓW JEDNODNIOWYCH  
I WEEKENDOWYCH
- POWSTAWANIE I DALSZY ROZWÓJ  
ISTNIEJĄCYCH ORGANIZACJI POZARZĄDOWYCH
- TWORZENIE SYSTEMU INFORMACJI  
TURYSTYCZNEJ

WYKORZYSTANIA NIEKTÓRYCH ŚRODKÓW  
Z BUDŻETU UE NA LATA 2014-2020  
(WYNIKAJĄCYCH M.IN. Z NIEDOSTOSOWANIA  
INSTRUMENTÓW DO POTRZEB LOKALNYCH  
GMIN)

- POGŁĘBIAJĄCE SIĘ ZJAWISKA WYKLUCZENIA  
SPOŁECZNEGO NP. BRAK ZATRUDNIENIA,  
NIEWYSTARCZAJĄCY POZIOM OPIEKI  
SPOŁECZNEJ I MEDYCZNEJ.
- ZBYT NISKIE ZAANGAŻOWANIE SPOŁECZNOŚCI  
LOKALNEJ W DZIAŁANIA NA RZECZ ROZWOJU  
GMINY
- DALSZY ODPŁYW LUDZI MŁODYCH I DOBRZE  
WYKSZTAŁCONYCH DO WIĘKSZYCH  
AGLOMERACJI MIEJSKICH
- NIESTABILNOŚĆ REGULACJI PRAWNYCH  
W ZAKRESIE PROWADZENIA DZIAŁALNOŚCI  
GOSPODARCZEJ ORAZ STOSOWANIA PRAWA  
W ZAKRESIE OCHRONY ŚRODOWISKA,  
ZAMÓWIEŃ PUBLICZNYCH, ENERGETYKI  
ODNAWIALNEJ, FINANSÓW PUBLICZNYCH
- DEGRADACJA KRAJOBRAZU KULTUROWEGO  
POPRAZ WPROWADZANIE ELEMENTÓW  
NOWEJ ZABUDOWY NIE NAWIĄZUJĄCYCH DO  
HISTORYCZNEGO CHARAKTERU
- WYSTĘPOWANIE AKTÓW WANDALIZMU



## 6. Rozwój strategiczny Gminy Bełżyce w latach 2015-2022

### 6.1 Wizja gminy

Wizja rozwoju gminy Bełżyce to opis pożądanego stanu rzeczywistości lokalnej w perspektywie do 2022 roku. Określa stan docelowy, do którego dążyć będzie cała wspólnota gminy, tj. władze samorządowe oraz ich partnerzy zarówno lokalni jak i ponadlokalni, wykorzystując przy tym możliwości płynące z własnych atutów i szans pojawiających się w otoczeniu. Wizja ukierunkowana jest prognostycznie, określa cel, do jakiego zmierza gmina oraz wskazuje zasadniczy kierunek podejmowanych działań.

#### WIZJA ROZWOJU GMINY BEŁŻYCE

W 2022 roku gmina Bełżyce w pełni wykorzystuje swoje położenie na skrzyżowaniu ważnych szlaków komunikacyjnych i niewielkiej odległości od stolicy województwa Lublina.

Gmina stanowi silny ośrodek satelitarny Lubelskiego Obszaru Metropolitalnego. Składa się na to rozwinięta gospodarka i sfera usług oraz dobre powiązania komunikacyjne ze stolicą województwa. Walory przyrodniczo-kulturowe oraz atrakcyjna oferta rekreacyjno-turystyczna gminy przyciąga turystów i szukających odpoczynku mieszkańców okolicznych terenów.

Efektywny system edukacji, w tym szkolnictwa zawodowego, aktywność zawodowa mieszkańców oraz nowe funkcje usługowe i handlowe sprawiają, że na terenie gminy prężnie rozwija się gospodarka. Rosnąca liczba przedsiębiorstw przyczynia się do powstawania nowych miejsc pracy oraz spadku bezrobocia na poziomie lokalnym, zwłaszcza wśród młodych ludzi. Rozwijająca się gospodarka jest również źródłem rosnących dochodów gminy, co poprawia sytuację budżetową oraz zwiększa zdolności inwestycyjne.

W gminie rozwija się nowoczesne i innowacyjne rolnictwo, co prowadzi do wzrostu dochodów z tej działalności. Przyczynia się do tego sprawnie funkcjonujący system doradztwa rolniczego oraz pozyskiwane przez rolników fundusze unijne.

Rozwinięta infrastruktura techniczna oraz mieszkaniowa poprawiają warunki życia mieszkańców, a także stanowią zachętę dla osadnictwa (suburbanizacji) i przyciągają nowe inwestycje.

Sprawną, efektywnie funkcjonującą administracją publiczną zapewnia wysoką jakość i dostępność usług. Wysokie kompetencje kadr, w szczególności w zakresie zastosowania innowacyjnych rozwiązań przyczyniają się do bardzo sprawnego zarządzania gminą. Coraz więcej mieszkańców korzysta z kompleksowo scyfryzowanej lokalnej administracji oraz

#### Gmina Bełżyce I STRATEGIA ROZWOJU NA LATA 2015 -2022



Urząd Miejski w Bełżycach  
ul. Lubelska 3, 24-200 Bełżyce  
Tel.: 81 517 27 28; Fax: 81 517 25 06  
Email: [gmina@belzyce.pl](mailto:gmina@belzyce.pl)

rozwiniętych e-usług. Rozwija się partnerstwo publiczno-prywatne oraz publiczno-społeczne.

Bełżyce są gminą szanującą środowisko naturalne poprzez ograniczanie emisji gazów cieplarnianych oraz lepsze wykorzystywanie odnawialnych źródeł energii. Rewitalizacja obszarów zdegradowanych oraz poprawa ładu przestrzennego prowadzi do polepszenia się ogólnej estetyki gminy.

Mieszkańcy gminy posiadają bardzo dobry dostęp do usług zdrowotnych oraz do skutecznych form integracji społecznej co znacząco podnosi komfort ich życia.

Gmina Bełżyce jest zarówno miejscem dynamicznego rozwoju jak również przyjaznym i atrakcyjnym miejscem do życia, pracy oraz rekreacji i wypoczynku dla mieszkańców.

## 6.2 Misja gminy oraz cele strategiczne

### 6.2.1. Misja rozwoju

Misja stanowi nadrzędny cel rozwoju gminy Bełżyce, któremu podporządkowane są priorytetowe obszary działania. Wskazując ogólny kierunek, w którym powinna rozwijać się społeczność lokalna, określa ona rolę władz samorządowych. Zgodnie z misją, władze samorządowe pełnią rolę inicjatora dla realizacji przedsięwzięć zgodnych ze Strategią Rozwoju gminy Bełżyce na lata 2015-2022, a podejmowanych przez różnych aktorów życia społecznego i gospodarczego – liderów lokalnych, organizacje pozarządowe, instytucje publiczne, przedsiębiorców, grupy nieformalne mieszkańców, itd. Ponadto, władze samorządowe są także realizatorem własnych projektów (leżących w zadaniach własnych oraz we współpracy z innymi jednostkami samorządu terytorialnego), zmierzających do rozwoju gminy, upowszechniania jej walorów, ułatwiania współpracy partnerów lokalnych i wdrażania innowacyjnych rozwiązań.

### Misja Gminy

Działania gminy będą ukierunkowane na stworzenie z gminy miejsca atrakcyjnego dla mieszkańców i potencjalnych inwestorów. Gmina Bełżyce będzie dążyć do stania się obszarem atrakcyjnym do życia, pracy jak również rekreacji i wypoczynku. Celem gminy jest również zapewnienie swym mieszkańcom wysokiego poziomu bezpieczeństwa oraz dostępu do wysokiej jakości usług publicznych na zintegrowanym obszarze miejsko-wiejskim.

## Gmina Bełżyce I STRATEGIA ROZWOJU NA LATA 2015 -2022



Urząd Miejski w Bełżycach  
ul. Lubelska 3, 24-200 Bełżyce  
Tel.: 81 517 27 28; Fax: 81 517 25 06  
Email: [gmina@belzyce.pl](mailto:gmina@belzyce.pl)

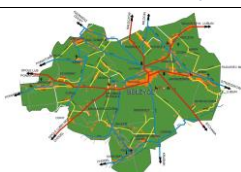
## 6.2.2. Cele strategiczne/priorytety rozwoju

CELE STRATEGICZNE				
PRIORYTET 1	PRIORYTET 2	PRIORYTET 3	PRIORYTET 4	PRIORYTET 5
BEŁŻYCE GMINĄ PRZYJAZNĄ DLA INWESTORÓW I TURYSTÓW	BEŁŻYCE GMINĄ Z EFEKTYWNĄ GOSPODARKĄ TWORZĄCĄ NOWE MIEJSCA PRAC	BEŁŻYCE GMINĄ SZANUJĄCĄ ŚRODOWISKO NATURALNE ORAZ MIEJSCEM ATRAKCYJNYM DO ŻYCIA	BEŁŻYCE GMINĄ WSPIERAJĄCĄ ROZWÓJ NOWOCZESNEJ WSI I ROLNICTWA	BEŁŻYCE GMINĄ SPRAWNIE RZĄDZONĄ, O MOCNYCH FUNKCJACH LOKALNYCH
CELE OPERACYJNE				
<p><b>1.1.</b></p> <p>OPRACOWANIE I WDROŻENIE SKUTECZNEJ KAMPANII PROMOCYJNEJ DLA POTENCJALNYCH INWESTORÓW I TURYSTÓW</p> <p><b>1.2.</b></p> <p>STWORZENIE I ROZWÓJ ZINTEGROWANEGO PRODUKTU TURYSTYCZNEGO O ZASIĘGU PONADREGIONALNYM/ WZROST LICZBY TURYSTÓW</p>	<p><b>2.1.</b></p> <p>WSPARCIE ROZWOJU NOWYCH FIRM, W SZCZEGÓLNOŚCI W BRANŻACH ISTOTNYCH Z PUNKTU WIDZENIA GMINY</p> <p><b>2.2.</b></p> <p>WZMOCNIENIE ZDOLNOŚCI INWESTYCYJNEJ PRZEDSIĘBIORSTW W ZAKRESIE TWORZENIA NOWYCH MIEJSC PRACY ORAZ WDRAŻANIA NOWOCZESNYCH (INNOWACYJNYCH) ROZWIĄZAŃ</p>	<p><b>3.1.</b></p> <p>KONTYNUACJA INWESTYCJI W ZAKRESIE INFRASTRUKTURY WODOCIĄGOWEJ I KANALIZACYJNEJ</p> <p><b>3.2.</b></p> <p>ROZWÓJ WYBRANYCH ELEMENTÓW INFRASTRUKTURY POPRAWIAJĄCEJ BEZPIECZEŃSTWO I KOMFORT ŻYCIA MIESZKAŃCÓW</p>	<p><b>4.1.</b></p> <p>WSPARCIE DLA TRANSFERU WIEDZY I INNOWACJI W ROLNICTWIE</p> <p><b>4.2.</b></p> <p>WSPIERANIE EFEKTYWNEGO GOSPODAROWANIA W ROLNICTWIE ORAZ PRZECHODZENIA NA GOSPODARKĘ NISKOEMISYJNĄ</p>	<p><b>5.1.</b></p> <p>KOMPLEKSOWA CYFRYZACJA LOKALNEJ ADMINISTRACJI ORAZ ROZWÓJ E-USŁUG DLA MIESZKAŃCÓW</p> <p><b>5.2.</b></p> <p>ZWIĘKSZENIE KOMPETENCJI I UMIEJĘTNOŚCI KADR, W SZCZEGÓLNOŚCI W ZAKRESIE ZASTOSOWANIA INNOWACYJNYCH ROZWIĄZAŃ</p>

## Gmina Bełżyce I STRATEGIA ROZWOJU NA LATA 2015 -2022



<p><b>1.3.</b></p> <p>POPRAWA KONKURENCYJNOŚCI GMINY POPRZEC ROZWÓJ INFRASTRUKTURY INWESTYCYJNEJ</p>	<p><b>2.3.</b></p> <p>POPRAWA WARUNKÓW ROZWOJU PRZEDSIĘBIORSTW POPRZEC UŁATWIENIE IM DOSTĘPU DO USŁUG DORADCZO-SZKOLENIOWYCH</p>	<p><b>3.3.</b></p> <p>OGRANICZENIE EMISJI GAZÓW CIEPLARNIANYCH NA TERENIE GMINY</p>	<p><b>4.3.</b></p> <p>POPRAWA KONKURENCYJNOŚCI I ZWIĘKSZENIE RENTOWNOŚCI GOSPODARSTW ROLNYCH NA TERENIE GMINY</p>	<p><b>5.3.</b></p> <p>WSPÓŁPRACA ZEWNĘTRZNA I PROMOCJA GMINY</p>
<p><b>1.4.</b></p> <p>ROZBUDOWA INFRASTRUKTURY TURYSTYCZNEJ</p>	<p><b>2.4.</b></p> <p>PODNIESIENIE POZIOMU WIEDZY I KWALIFIKACJI KADR POD POTRZEBY NOWYCH SPECJALIZACJI GOSPODARCZYCH ZE SZCZEGÓLNYM UWZGLĘDNIENIEM PROFILU GMINY</p>	<p><b>3.4.</b></p> <p>UŁATWIENIE MIESZKAŃCOM DOSTĘPU DO USŁUG ZDROWOTNYCH ORAZ SKUTECZNYCH FORM INTEGRACJI SPOŁECZNEJ</p>	<p><b>4.4.</b></p> <p>ZWIĘKSZANIE WŁĄCZENIA SPOŁECZNEGO, OGRANICZANIE UBÓSTWA I PROMOWANIE ROZWOJU GOSPODARCZEGO NA OBSZARACH WIEJSKICH</p>	
<p><b>1.5.</b></p> <p>ROZWÓJ AGROTURYSTYKI NA TERENACH WIEJSKICH</p>	<p><b>2.5.</b></p> <p>WZMOCNIENIE ZDOLNOŚCI INWESTYCYJNEJ PRZEDSIĘBIORSTW W ZAKRESIE INNOWACJI ORAZ ROZWÓJ INSTYTUCJI OTOCZENIA BIZNESU</p>	<p><b>3.5.</b></p> <p>POPRAWA OGÓLNEJ ESTETYKI GMINY, W TYM DALSZA REWITALIZACJA OBSZARÓW ZDEGRADOWANYCH ORAZ POPRAWA ŁADU PRZESTRZENNEGO</p>		
		<p><b>3.6.</b></p> <p>ZWIĘKSZENIE WYKORZYSTANIA ENERGII ZE ŹRÓDEŁ ODNAWIALNYCH, ZWIĘKSZENIE EFEKTYWNOŚCI</p>		



		<p>ENERGETYCZNEJ PRZEDSIĘBIORSTW</p> <p><b>3.7.</b></p> <p>WSPARCIE DLA ROZWOJU INFRASTRUKTURY DROGOWEJ ORAZ LOKALNEGO UKŁADU TRANSPORTOWEGO</p>		
--	--	--	--	--

### 6.3 Cele operacyjne i kierunki działań

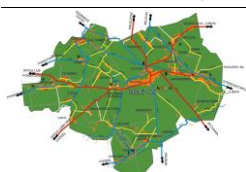
W niniejszym rozdziale przedstawiono zestawienie kierunków działań, które gmina Bełżyce planuje podjąć w ramach każdego z założonych celów operacyjnych. Wskazano tu również rolę i zadania gminy przy ich realizacji oraz potencjalne źródło finansowania zewnętrznego. Należy podkreślić, iż zaprezentowane zestawienie kierunków działań nie stanowi zamkniętego katalogu i będzie mogło być w każdej chwili uzupełniane o nowe elementy w zależności od potrzeb gminy oraz jej możliwości finansowych.

#### Priorytet 1. Bełżyce gminą przyjazną dla inwestorów i turystów

**Cel operacyjny 1.1. Opracowanie i wdrożenie skutecznej kampanii promocyjnej dla potencjalnych inwestorów i turystów**

LP.	KIERUNKI DZIAŁAŃ OPERACYJNYCH	ROLA I ZADANIA GMINY W REALIZACJI ZAPLANOWANYCH DZIAŁAŃ	MOŻLIWOŚCI FINANSOWANIA DZIAŁAŃ ZE ŹRÓDEŁ ZEWNĘTRZNYCH
1.	PROWADZENIE AKTYWNYCH DZIAŁAŃ MARKETINGOWYCH, MAJĄCYCH NA CELU KREOWANIE DOBREGO WIZERUNKU GMINY JAKO ATRAKCYJNEGO MIEJSCA DLA INWESTORÓW I TURYSTÓW	OPRACOWANIE STRATEGII DZIAŁAŃ MARKETINGOWYCH I JEJ KONSEKWENTNE WDRAŻANIE; WSPÓŁPRACA Z PAIIIZ, LCOI, ARP ETC.	RPO WL 2014-2020: OŚ PRIORYTETOWA 3. KONKURENCYJNOŚĆ PRZEDSIĘBIORSTW
2.	SKUTECZNA PROMOCJA GOSPODARCZA	PRZYGOTOWANIE ATRAKCYJNEJ OFERTY TERENÓW INWESTYCYJNYCH	RPO WL 2014-2020: OŚ PRIORYTETOWA 3.

### Gmina Bełżyce I STRATEGIA ROZWOJU NA LATA 2015 -2022



Urząd Miejski w Bełżycach  
ul. Lubelska 3, 24-200 Bełżyce  
Tel.: 81 517 27 28; Fax: 81 517 25 06  
Email: [gmina@belzyce.pl](mailto:gmina@belzyce.pl)

	PRZYGOTOWANYCH TERENÓW INWESTYCYJNYCH W KRAJU I ZA GRANICĄ	I ICH AKTYWNA PROMOCJA	KONKURENCYJNOŚĆ PRZEDSIĘBIORSTW
3.	ROZWÓJ I WDROŻENIE KOMPLEKSOWEGO SYSTEMU INFORMACJI I PROMOCJI TURYSTYCZNEJ I KULTURALNEJ W GMINIE	STWORZENIE I POWIĄZANIE SYSTEMU Z PODOBNYMI DZIAŁANAMI, REALIZOWANYMI NA POZIOMIE POWIATU LUBELSKIEGO ORAZ WOJEWÓDZTWA LUBELSKIEGO	RPO WL 2014-2020: OŚ PRIORYTETOWA 7. OCHRONA DZIEDZICTWA KULTUROWEGO I NATURALNEGO
4.	PROMOCJA GOSPODARCZA I TURYSTYCZNA GMINY W RAMACH PROWADZONEJ PRZEZ GMINĘ WSPÓŁPRACY KRAJOWEJ I MIĘDZYNARODOWEJ	REALIZACJA PROJEKTÓW SIECIOWYCH Z INNYMI JEDNOSTKAMI W KRAJU I ZA GRANICĄ	PROGRAMY EUROPEJSKIEJ WSPÓŁPRACY TERYTORIALNEJ 2014-2020 (PROGRAM REGION MORZA BAŁTYCKIEGO; PROGRAM DLA EUROPY ŚRODKOWEJ, INTERREG EUROPA; PROGRAM WSPÓŁPRACY TRANSGRANICZNEJ POLSKA-BIAŁORUŚ- UKRAINA

**Cel operacyjny 1.2. Stworzenie i rozwój zintegrowanego produktu turystycznego o zasięgu ponadregionalnym /wzrost liczby turystów**

Lp.	KIERUNKI DZIAŁAŃ OPERACYJNYCH	ROLA I ZADANIA GMINY W REALIZACJI ZAPLANOWANYCH DZIAŁAŃ	MOŻLIWOŚCI FINANSOWANIA DZIAŁAŃ ZE ŹRÓDEŁ ZEWNĘTRZNYCH
1.	OPRACOWANIE KONCEPCJI ZINTEGROWANEGO PRODUKTU TURYSTYCZNEGO ORAZ JEGO ROZWOJU W WYMIARZE PONADLOKALNYM LUB PONADREGIONALNYM	ROZWIJANIE PRODUKTU W POSTACI PONADLOKALNYCH/ PONADREGIONALNYCH POTENCJAŁÓW PRZYRODNICZYCH I KULTUROWYCH, OBEJMUJĄCYCH WOJEWÓDZTWO LUBELSKIE	PO POLSKA WSCHODNIA 2014-2020: OŚ PRIORYTETOWA II. PRZEDSIĘBIORCZA POLSKA WSCHODNIA
2.	BUDOWA DODATKOWEJ ORAZ ROZBUDOWA ISTNIEJĄCEJ INFRASTRUKTURY TURYSTYCZNEJ W RAMACH ROZWIJANEGO PRODUKTU TURYSTYCZNEGO	WSPARCIE DLA INWESTYCJI REALIZOWANYCH PRZEZ SAMORZĄD GMINNY LUB JEDNOSTKI PODLEGŁE LUB PODMIOTY PRYWATNE DZIAŁAJĄCE W BRANŻY TURYSTYCZNEJ	PO POLSKA WSCHODNIA 2014-2020: OŚ PRIORYTETOWA II. PRZEDSIĘBIORCZA POLSKA WSCHODNIA; RPO WL 2014-2020: OŚ PRIORYTETOWA 3. KONKURENCYJNOŚĆ PRZEDSIĘBIORSTW

**Gmina Bełżyce I STRATEGIA ROZWOJU NA LATA 2015 -2022**



Urząd Miejski w Bełżycach  
ul. Lubelska 3, 24-200 Bełżyce  
Tel.: 81 517 27 28; Fax: 81 517 25 06  
Email: [gmina@belzyce.pl](mailto:gmina@belzyce.pl)

3.	LEPSZE WYKORZYSTANIE ZABYTKÓW DO ROZWOJU TURYSTYKI (ZWIĘKSZENIE DOSTĘPNOŚCI OBIEKTÓW, LEPSZA INFORMACJA O OBIEKTACH ZABYTKOWYCH I SAKRALNYCH)	BLISKA WSPÓŁPRACA Z JEDNOSTKAMI ZARZĄDZAJĄCYMI DANYMI OBIEKTAMI ZABYTKOWYCH	RPO WL 2014-2020: OŚ PRIORYTETOWA 7. OCHRONA DZIEDZICTWA KULTUROWEGO I NATURALNEGO; PROW 2014-2020: DZIAŁANIE. PODSTAWOWE USŁUGI I ODNOWA MIEJSCOWOŚCI NA OBSZARACH WIEJSKICH (ART. 20)
4.	ZBUDOWANIE WSPÓLNEJ STRUKTURY INSTYTUCJONALNEJ DO ŚWIADCZENIA OKREŚLONYCH USŁUG W RAMACH ROZWIJANEGO PRODUKTU TURYSTYCZNEGO	ZAINICJOWANIE I WSPIERANIE WSPÓŁPRACY SIECIOWEJ (NP. W FORMIE KLASTRA) PRZEDSIĘBIORSTW Z BRANŻY TURYSTYCZNEJ NA TERENIE GMINY I POWIATU	PO POLSKA WSCHODNIA 2014-2020: OŚ PRIORYTETOWA II. PRZEDSIĘBIORCZA POLSKA WSCHODNIA; RPO WL 2014-2020: OŚ PRIORYTETOWA 10. ADAPTACYJNOŚĆ PRZEDSIĘBIORSTW ORAZ PRACOWNIKÓW DO ZMIAN
5.	OPRACOWANIE I WDROŻENIE KOMPLEKSOWEGO PROGRAMU SZKOLENIA KADR I MONITOROWANIA STANDARDÓW JAKOŚCI ŚWIADCZONYCH USŁUG	WSPÓŁPRACA GMINY ZE STRUKTURAMI SIECIOWYMI (KLASTROWYMI) NASTAWIONYMI NA ROZWÓJ I ŚWIADCZENIE USŁUG TURYSTYCZNYCH W UKŁADZIE SIECIOWYM	RPO WL 2014-2020: OŚ PRIORYTETOWA 10. ADAPTACYJNOŚĆ PRZEDSIĘBIORSTW ORAZ PRACOWNIKÓW DO ZMIAN
6.	PROWADZENIE SKUTECZNYCH DZIAŁAŃ PROMOCYJNYCH ZACHĘCAJĄCYCH TURYSTÓW DO KORZYSTANIA Z PAKIETU USŁUG OFEROWANYCH W RAMACH ROZWIJANEGO PRODUKTU TURYSTYCZNEGO (POPRZEZ WSPÓLNY SYSTEM INFORMACJI TURYSTYCZNEJ ORAZ FUNKCJONUJĄCE PUNKTY INFORMACJI TURYSTYCZNEJ)	DZIAŁANIA POWINNY BYĆ PROWADZONE ZARÓWNO PRZEZ LIDERA STRUKTUR KLASTROWYCH, JAK I PRZEZ POSZCZEGÓLNYCH UCZESTNIKÓW KLASTRA	PO POLSKA WSCHODNIA 2014-2020: OŚ PRIORYTETOWA II. PRZEDSIĘBIORCZA POLSKA WSCHODNIA; RPO WL 2014-2020: OŚ PRIORYTETOWA 7. OCHRONA DZIEDZICTWA KULTUROWEGO I NATURALNEGO

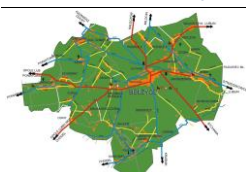




### Cel operacyjny 1.3. Poprawa konkurencyjności gminy poprzez rozwój infrastruktury inwestycyjnej

Lp.	KIERUNKI DZIAŁAŃ OPERACYJNYCH	ROLA I ZADANIA GMINY W REALIZACJI ZAPLANOWANYCH DZIAŁAŃ	MOŻLIWOŚCI FINANSOWANIA DZIAŁAŃ ZE ŹRÓDEŁ ZEWNĘTRZNYCH
1.	PRZEBUDOWA LUB MODERNIZACJA DRÓG KRAJOWYCH (S19) POPRAWIAJĄCYCH ZEWNĘTRZNĄ DOSTĘPNOŚĆ KOMUNIKACYJNĄ GMINY	LOBBOWANIE I WSPÓŁPRACA Z GENERALNĄ DYREKCJĄ DRÓG KRAJOWYCH I AUTOSTRAD W ZAKRESIE PROWADZONYCH INWESTYCJI NA DROGACH KRAJOWYCH	PO INFRASTRUKTURA I ŚRODOWISKO 2014-2020: OŚ PRIORYTETOWA IV. ZWIĘKSZENIE DOSTĘPNOŚCI DO TRANSPORTOWEJ SIECI EUROPEJSKIEJ
2.	BUDOWA, ROZBUDOWA LUB PRZEBUDOWA SIECI DOSTĘPOWEJ DO INTERNETU O PRZEPUSTOWOŚCI CO NAJMNIEJ 30MB/S NA OBSZARACH O NAJMNIEJSZEJ DOSTĘPNOŚCI DO INTERNETU GOSPODARSTW DOMOWYCH I INSTYTUCJI PUBLICZNYCH	WSPIERANIE INWESTYCJI REALIZOWANYCH PRZEDE WSZYSTKIM PRZEZ PRZEDSIĘBIORSTWA TELEKOMUNIKACYJNE, W PRZYPADKU BRAKU ZAINTERESOWANIA- REALIZACJA WSPÓLNYCH PRZEDSIĘWZIĘĆ Z GMINĄ (NP. W RAMACH PARTNERSTW PUBLICZNO-PRYWATNYCH)	PO POLSKA CYFROWA 2014-2020 OŚ PRIORYTETOWA I. POWSZECHNY DOSTĘP DO SZYBKIEGO INTERNETU
3.	BUDOWA LUB MODERNIZACJA WYBRANYCH ELEMENTÓW SIECI ELEKTROENERGETYCZNEJ UMOŻLIWIAJĄCEJ PRZYŁĄCZENIA NOWYCH SIECI WYTWÓRCZYCH ENERGII ZE ŹRÓDEŁ ODNAWIALNYCH	BLISKA WSPÓŁPRACA Z PGE DYSTRYBUCJA S.A. LUBLIN W ZAKRESIE ZWIĘKSZENIA MOŻLIWOŚCI PRZYŁĄCZENIOWYCH DLA PRODUCENTÓW ENERGII ELEKTRYCZNEJ Z ODNAWIALNYCH ŹRÓDEŁ ENERGII	(i)RPO WL 2014-2020: OŚ PRIORYTETOWA 4. ENERGIA PRZYJAZNA ŚRODOWISKU; (ii)PO INFRASTRUKTURA I ŚRODOWISKO: OŚ PRIORYTETOWA I. ZMNIĘSZENIE EMISYJNOŚCI GOSPODARKI
4.	WYPOSAŻENIE ISTNIEJĄCYCH I NOWYCH TERENÓW INWESTYCYJNYCH W PODSTAWOWĄ INFRASTRUKTURĘ (DROGOWĄ, ENERGETYCZNĄ, WODNO-ŚCIEKOWĄ, TELEINFORMATYCZNĄ) ORAZ INFRASTRUKTURĘ KUBATUROWĄ,	REALIZACJA INWESTYCJI I ZARZĄDZANIE WYBUDOWANĄ INFRASTRUKTURĄ	RPO WL 2014-2020: OŚ PRIORYTETOWA 3. KONKURENCYJNOŚĆ PRZEDSIĘBIORSTW

## Gmina Bełżyce I STRATEGIA ROZWOJU NA LATA 2015 -2022



Urząd Miejski w Bełżycach  
 ul. Lubelska 3, 24-200 Bełżyce  
 Tel.: 81 517 27 28; Fax: 81 517 25 06  
 Email: [gmina@belzyce.pl](mailto:gmina@belzyce.pl)

<p>UMOŻLIWIAJĄCĄ SZYBKIE URUCHOMIENIE PRZEZ INWESTORÓW DZIAŁALNOŚCI GOSPODARCZEJ</p>		
--	--	--

### Cel operacyjny 1.4. Rozbudowa infrastruktury turystycznej

LP.	KIERUNKI DZIAŁAŃ OPERACYJNYCH	ROLA I ZADANIA GMINY W REALIZACJI ZAPLANOWANYCH DZIAŁAŃ	MOŻLIWOŚCI FINANSOWANIA DZIAŁAŃ ZE ŹRÓDEŁ ZEWNĘTRZNYCH
1.	RENOWACJA I REWITALIZACJA NA CELE TURYSTYCZNE OBIEKTÓW DZIEDICTWA KULTUROWEGO	PRZYGOTOWANIE I REALIZACJA INWESTYCJI DOTYCZĄCYCH WŁASNYCH OBIEKTÓW, WSPÓŁPRACA Z INNYMI PODMIOTAMI (NP. KOŚCIOŁAMI) W ZAKRESIE OBIEKTÓW, KTÓRYCH WŁAŚCIELEM NIE JEST GMINA	RPO WL 2014-2020: OŚ PRIORYTETOWA 7. OCHRONA DZIEDICTWA KULTUROWEGO I NATURALNEGO
2.	ODNAWIANIE LUB POPRAWA STANU TECHNICZNEGO OBIEKTÓW BUDOWLANYCH, W TYM ZABYTKOWYCH, SŁUŻĄCYCH ZACHOWANIU DZIEDICTWA KULTUROWEGO I ROZWOJU TURYSTYKI NA OBSZARACH WIEJSKICH	PRZYGOTOWANIE I REALIZACJA INWESTYCJI NA OBIEKTACH, KTÓRYCH WŁAŚCIELEM JEST GMINA	PROW 2014-2020: DZIAŁANIE. PODSTAWOWE USŁUGI I ODNOWA MIEJSCOWOŚCI NA OBSZARACH WIEJSKICH (ART.20)
3.	ROZBUDOWA MAŁEJ INFRASTRUKTURY TURYSTYCZNEJ, SŁUŻĄCEJ UDOSTĘPNIANIU NA CELE TURYSTYCZNE OBSZARÓW CENNYCH PRZYRODNICZO (ŚCIEŻKI EKOLOGICZNE, EKOMUZEJA, ŚCIEŻKI ROWEROWE, PIESZE ETC.)	BLISKA WSPÓŁPRACA Z INSTYTUCJAMI ZAJMUJĄCYMI SIĘ OCHRONĄ ŚRODOWISKA, Z INNYMI GMINAMI, WYKORZYSTANIE CHODELSKIEGO OBSZARU CHRONIONEGO KRAJOBRAZU	RPO WL 2014-2020: OŚ PRIORYTETOWA 7. OCHRONA DZIEDICTWA KULTUROWEGO I NATURALNEGO



**Cel operacyjny 1.5. Rozwój agroturystyki na terenach wiejskich**

LP.	KIERUNKI DZIAŁAŃ OPERACYJNYCH	ROLA I ZADANIA GMINY W REALIZACJI ZAPLANOWANYCH DZIAŁAŃ	MOŻLIWOŚCI FINANSOWANIA DZIAŁAŃ ZE ŹRÓDEŁ ZEWNĘTRZNYCH
1.	BUDOWA NOWYCH I MODERNIZACJA ISTNIEJĄCYCH GOSPODARSTW AGROTURYSTYCZNYCH	BLISKA WSPÓŁPRACA Z PODMIOTAMI ZAINTERESOWANYMI PODJĘCIEM DZIAŁAŃ W TYM ZAKRESIE	INICJATYWA JEREMIE, KREDYT W RAMACH EUROPEJSKIEGO FUNDUSZU ROZWOJU WSI POLSKIEJ; INSTRUMENTY KREDYTOWE BGŻ
2.	WSPARCIE OSÓB PLANUJĄCYCH ROZPOCZĘCIE DZIAŁALNOŚCI GOSPODARCZEJ, W TYM AGROTURYSTYCZNEJ	BLISKA WSPÓŁPRACA GMINY Z POWIATOWYM URZĘDEM PRACY ORAZ INNYMI INSTYTUCJAMI W ZAKRESIE PROMOCJI PROGRAMÓW NASTAWIONYCH NA ZWIĘKSZENIE SAMOZATRUDNIENIA MIESZKAŃCÓW	RPO WL 2014-2020: OŚ PRIORYTETOWA 9. RYNEK PRACY

**Priorytet 2. Bełżyce gminą z efektywną gospodarką tworzącą nowe miejsca pracy****Cel operacyjny 2.1. Wsparcie rozwoju nowych firm, w szczególności w branżach istotnych z punktu widzenia gminy**

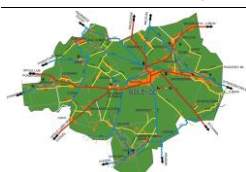
LP.	KIERUNKI DZIAŁAŃ OPERACYJNYCH	ROLA I ZADANIA GMINY W REALIZACJI ZAPLANOWANYCH DZIAŁAŃ	MOŻLIWOŚCI FINANSOWANIA DZIAŁAŃ ZE ŹRÓDEŁ ZEWNĘTRZNYCH
1.	ROZWÓJ FIRM Z BRANŻY PRZETWÓRSTWA ROLNO-SPOŻYWCZEGO, WYKORZYSTUJĄCEGO LOKALNE ZASOBY PRODUKCJI ROLNEJ I LEŚNEJ	AKTYWNE WSPARCIE POTENCJALNYCH PRZEDSIĘBIORCÓW POPRZEZ UDZIELANIE ODPOWIEDNIEJ INFORMACJI ORAZ POMOCY W PROCESIE INWESTYCYJNYM	PROW 2014-2020: DZIAŁANIE. INWESTYCJE W ŚRODKI TRWAŁE/PRZETWÓRSTWO I MARKETING PRODUKTÓW ROLNYCH (ART.17)
2.	ROZWÓJ FIRM USŁUGOWYCH, DZIAŁAJĄCYCH W OTOCZENIU ROLNICTWA I PRZETWÓRSTWA ROLNO-SPOŻYWCZEGO	AKTYWNE WSPARCIE POTENCJALNYCH PRZEDSIĘBIORCÓW POPRZEZ UDZIELANIE ODPOWIEDNIEJ INFORMACJI ORAZ POMOC	PROW 2014-2020: DZIAŁANIE. ROZWÓJ GOSPODARSTW I DZIAŁALNOŚCI GOSPODARCZEJ (ART. 19)

**Gmina Bełżyce I STRATEGIA ROZWOJU NA LATA 2015 -2022**

Urząd Miejski w Bełżycach  
 ul. Lubelska 3, 24-200 Bełżyce  
 Tel.: 81 517 27 28; Fax: 81 517 25 06  
 Email: [gmina@belzyce.pl](mailto:gmina@belzyce.pl)

		W PROCESIE INWESTYCYJNYM	
3.	KOMPLEKSOWE WSPARCIE OSÓB PLANUJĄCYCH ROZPOCZĘCIE WŁASNEJ DZIAŁALNOŚCI GOSPODARCZEJ W POSTACI SYSTEMU SZKOLEŃ, DORADZTWA, MONITORINGU ORAZ FINANSOWANIA KOSZTÓW PROWADZENIA WŁASNEJ DZIAŁALNOŚCI W POCZĄTKOWYM OKRESIE	BLISKA WSPÓŁPRACA GMINY Z POWIATOWYM URZĘDEM PRACY ORAZ INNYMI INSTYTUCJAMI W ZAKRESIE PROMOCJI PROGRAMÓW NASTAWIONYCH NA ZWIĘKSZENIE SAMOZATRUDNIENIA MIESZKAŃCÓW	RPO WL 2014-2020: OŚ PRIORYTETOWA 9. RYNEK PRACY
4.	INKUBOWANIE INNOWACYJNYCH POMYSŁÓW BIZNESOWYCH W RAMACH FUNKCJONUJĄCYCH PLATFORM STARTOWYCH (OD INNOWACYJNEGO POMYSŁU DO ZAŁOŻENIA START UP-U)	WSPÓŁPRACA Z INSTYTUCJAMI OTOCZENIA BIZNESU - PLATFORMY STARTOWE BĘDĄ MOGŁY BYĆ TWORZONE NA BAZIE REGIONALNYCH I LOKALNYCH OŚRODKÓW INNOWACJI, FUNKCJONUJĄCYCH W SYSTEMIE INSTYTUCJI OTOCZENIA BIZNESU	PO POLSKA WSCHODNIA 2014-2020: OŚ PRIORYTETOWA II. PRZEDSIĘBIORCZA POLSKA WSCHODNIA
5.	ROZWÓJ PRZEDSIĘBIORSTW SPOŁECZNYCH, OBEJMUJĄCY M.IN. FAZĘ PRZYGOTOWAWCZĄ (SZKOLENIA I DORADZTWO) ORAZ FAZĘ INKUBACJI (KOSZTY ZAŁOŻENIA PRZEDSIĘBIORSTWA, MENTORING) ORAZ FAZĘ ROZWOJU (FINANSOWANIE MIEJSC PRACY)	WSPÓŁPRACA Z ORGANIZACJAMI POZARZĄDOWYMI ORAZ INSTYTUCJAMI OTOCZENIA BIZNESU W ZAKRESIE STWORZENIA PILOTAŻOWEGO PRZEDSIĘBIORSTWA (SPÓŁDZIELNI SOCJALNEJ)	RPO WL 2014-2020: OŚ PRIORYTETOWA 3. KONKURENCYJNOŚĆ PRZEDSIĘBIORSTW; OŚ PRIORYTETOWA 11. WŁĄCZENIE SPOŁECZNE
6.	ROZWÓJ FIRM W BRANŻY ENERGETYKI ODNAWIALNEJ (FIRMY PRODUKUJĄCE URZĄDZENIA DO WYTWARZANIA ENERGII Z OZE, FIRMY BUDOWLANE ZAJMUJĄCE SIĘ INSTALACJAMI OZE, FIRMY PRODUKUJĄCE ENERGIĘ Z OZE, W TYM W RAMACH	WSPIERANIE POTENCJALNYCH PRZEDSIĘBIORCÓW W ZAKRESIE UDZIELANIA ODPOWIEDNIEJ INFORMACJI ORAZ POMOC W PROCESIE INWESTYCYJNYM	RPO WL 2014-2020: OŚ PRIORYTETOWA 4. ENERGIA PRZYJAZNA ŚRODOWISKU; PO INFRASTRUKTURA I ŚRODOWISKO: OŚ PRIORYTETOWA I. ZMNIJSZENIE EMISYJNOŚCI GOSPODARKI

## Gmina Bełżyce I STRATEGIA ROZWOJU NA LATA 2015 -2022



Urząd Miejski w Bełżycach  
 ul. Lubelska 3, 24-200 Bełżyce  
 Tel.: 81 517 27 28; Fax: 81 517 25 06  
 Email: [gmina@belzyce.pl](mailto:gmina@belzyce.pl)

MIKROINSTALACJI		
-----------------	--	--

**Cel operacyjny 2.2.** Wzmocnienie zdolności inwestycyjnej przedsiębiorstw w zakresie tworzenia nowych miejsc pracy oraz wdrażania nowoczesnych (innowacyjnych) rozwiązań

LP.	KIERUNKI DZIAŁAŃ OPERACYJNYCH	ROLA I ZADANIA GMINY W REALIZACJI ZAPLANOWANYCH DZIAŁAŃ	MOŻLIWOŚCI FINANSOWANIA DZIAŁAŃ ZE ŹRÓDEŁ ZEWNĘTRZNYCH
1.	ROZWÓJ BAZY PRODUKCYJNEJ I USŁUGOWEJ PRZEDSIĘBIORSTW POPRZEC ICH LEPSZY DOSTĘP DO KAPITAŁU INWESTYCYJNEGO W POSTACI INSTRUMENTÓW BEZZWROTNYCH (DOTACJI) I ZWROTNYCH (POŻYCZEK)	AKTYWNE INFORMOWANIE I ZACHĘCANIE PRZEDSIĘBIORSTW DO KORZYSTANIA Z RÓŻNYCH INSTRUMENTÓW FINANSOWANIA INFRASTRUKTURY PRODUKCYJNEJ I USŁUGOWEJ	RPO WL 2014-2020 OŚ PRIORYTETOWA 3. KONKURENCYJNOŚĆ PRZEDSIĘBIORSTW
2.	POPRAWA EFEKTYWNOŚCI ENERGETYCZNEJ FUNKCJONUJĄCYCH PRZEDSIĘBIORSTW (M.IN. POPRZEC MODERNIZACJĘ INFRASTRUKTURY ZWIĄZANEJ Z OGRZEWANIEM/ CHŁODZENIEM BUDYNKÓW, OŚWIETLENIEM LUB WYKORZYSTANIEM ENERGII Z ODNAWIALNYCH ŹRÓDEŁ ENERGII)	EFEKTYWNE INFORMOWANIE I ZACHĘCANIE ZAINTERESOWANYCH PODMIOTÓW DO KORZYSTANIA Z DOSTĘPNYCH INSTRUMENTÓW FINANSOWANIA POPRAWY EFEKTYWNOŚCI ENERGETYCZNEJ PRZEDSIĘBIORSTW	RPO WL 2014-2020: OŚ PRIORYTETOWA 5. EFEKTYWNOŚĆ ENERGETYCZNA I GOSPODARKA NISKOEMISYJNA; PO INFRASTRUKTURA I ŚRODOWISKO: OŚ PRIORYTETOWA I. ZMNIJSZENIE EMISYJNOŚCI GOSPODARKI
3.	ROZWÓJ RYNKÓW ZBYTU PRZEDSIĘBIORSTW POPRZEC ICH AKTYWNIJSZY UDZIAŁ W TARGACH, WYSTAWACH I MISJACH GOSPODARCZYCH (KRAJOWYCH I ZAGRANICZNYCH)	AKTYWNE INFORMOWANIE I ZACHĘCANIE PRZEDSIĘBIORSTW DO UDZIAŁU W WYJAZDACH ZAGRANICZNYCH, WSPÓŁPRACA Z INSTYTUCJAMI OTOCZENIA BIZNESU W ZAKRESIE WSPÓLNYCH WYJAZDÓW	RPO WL 2014-2020: OŚ PRIORYTETOWA 3. KONKURENCYJNOŚĆ PRZEDSIĘBIORSTW PO POLSKA WSCHODNIA 2014-2020: OŚ PRIORYTETOWA II PRZEDSIĘBIORCZA POLSKA WSCHODNIA
4.	ZWIĘKSZENIE AKTYWNOŚCI INNOWACYJNEJ KLUCZOWYCH PRZEDSIĘBIORSTW W GMINIE	BLISKA WSPÓŁPRACA Z IOB W ZAKRESIE AKTYWNEGO INFORMOWANIA I ZACHĘCANIA	RPO WL 2014-2020: OŚ PRIORYTETOWA 1. BADANIA I INNOWACJE

## Gmina Bełżyce I STRATEGIA ROZWOJU NA LATA 2015 -2022



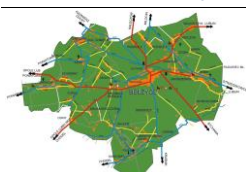
Urząd Miejski w Bełżycach  
ul. Lubelska 3, 24-200 Bełżyce  
Tel.: 81 517 27 28; Fax: 81 517 25 06  
Email: [gmina@belzyce.pl](mailto:gmina@belzyce.pl)

	POPRAZ ZACHĘCENIE ICH DO ANGAŻOWANIA SIĘ W PRACĘ BADAWCZO-ROZWOJOWE W OPARCIU O WŁASNE ZAPLECZYE B+R LUB KORZYSTANIE Z ZEWNĘTRZNYCH USŁUG (UCZELNI WYŻSZYCH, JEDNOSTEK NAUKOWYCH ITP.)	PRZEDSIĘBIORSTW DO KORZYSTANIA Z RÓŻNYCH INSTRUMENTÓW FINANSOWANIA DZIAŁALNOŚCI BADAWCZO-ROZWOJOWEJ	PO POLSKA WSCHODNIA 2014-2020; OŚ PRIORYTETOWA I INNOWACYJNA POLSKA WSCHODNIA
5.	ROZWÓJ WSPÓŁPRACY SIECIOWEJ PRZEDSIĘBIORSTW ORAZ PRODUCENTÓW ROLNYCH, W TYM W FORMIE BRANŻOWYCH KLASTRÓW ORAZ GRUP PRODUCENTÓW ROLNYCH	SKUTECZNE INFORMOWANIE I ZACHĘCENIE PRZEDSIĘBIORCÓW DO UCZESTNICZENIA W LOKALNYCH I PONADLOKALNYCH SIECIACH WSPÓŁPRACY, ORGANIZOWANIE SPOTKAŃ, POKAZYWANIE DOBRYCH PRAKTYK I KORZYŚCI WYNIKAJĄCYCH ZE WSPÓŁPRACY ITP.	RPO WL 2014-2020: OŚ PRIORYTETOWA 3. KONKURENCYJNOŚĆ PRZEDSIĘBIORSTW; PO POLSKA WSCHODNIA 2014-2020: OŚ PRIORYTETOWA II. PRZEDSIĘBIORCZA POLSKA WSCHODNIA; PROW 2014-2020) DZIAŁANIE I TWORZENIE GRUP I ORGANIZACJI PRODUCENCKICH (ART.27)

**Cel operacyjny 2.3.** Poprawa warunków rozwoju przedsiębiorstw poprzez ułatwienie im dostępu do usług doradczo-szkoleniowych

LP.	KIERUNKI DZIAŁAŃ OPERACYJNYCH	ROLA I ZADANIA GMINY W REALIZACJI ZAPLANOWANYCH DZIAŁAŃ	MOŻLIWOŚCI FINANSOWANIA DZIAŁAŃ ZE ŹRÓDEŁ ZEWNĘTRZNYCH
1.	ZORGANIZOWANIE STAŁEGO PUNKTU INFORMACYJNO-KONSULTINGOWEGO DLA PRZEDSIĘBIORSTW, UDOSTĘPNIAJĄCEGO KOMPLEKSOWĄ INFORMACJĘ W ZAKRESIE DOSTĘPNYCH ŚRODKÓW Z UE NA ROZWÓJ PRZEDSIĘBIORCZOŚCI	UTWORZENIE PUNKTU W STRUKTURACH ORGANIZACYJNYCH URZĘDU MIEJSKIEGO WE WSPÓŁPRACY Z INSTYTUCJAMI OTOCZENIA BIZNESU (LFR, ODR)	RPO WL 2014-2020: OŚ PRIORYTETOWA 3. KONKURENCYJNOŚĆ PRZEDSIĘBIORSTW
2.	PROFESJONALIZACJA USŁUG INSTYTUCJI OTOCZENIA BIZNESU	URUCHOMIENIE WSPÓLNIE Z IOB SYSTEMU MONITOROWANIA POTRZEB	RPO WL 2014-2020: OŚ PRIORYTETOWA 1. BADANIA

## Gmina Bełżyce I STRATEGIA ROZWOJU NA LATA 2015 -2022



Urząd Miejski w Bełżycach  
ul. Lubelska 3, 24-200 Bełżyce  
Tel.: 81 517 27 28; Fax: 81 517 25 06  
Email: [gmina@belzyce.pl](mailto:gmina@belzyce.pl)

	W CELU LEPSZEGO DOSTOSOWANIA ICH USŁUG DO POTRZEB I OCZEKIWAŃ PRZEDSIĘBIORCÓW	INFORMACYJNYCH I SZKOLENIOWO-DORADCZYCH KLUCZOWYCH PRZEDSIĘBIORSTW W GMINIE	I INNOWACJE; OŚ PRIORYTETOWA 3. KONKURENCYJNOŚĆ PRZEDSIĘBIORSTW PO POLSKA WSCHODNIA 2014-2020: OŚ PRIORYTETOWA I INNOWACYJNA POLSKA WSCHODNIA
3.	AKTYWNE ANGAŻOWANIE PRZEDSIĘBIORSTW DO UCZESTNICTWA W PROJEKTACH SZKOLENIOWO-DORADCZYCH W RAMACH DOSTĘPNEGO SYSTEMU WSPARCIA ROZWOJU KOMPETENCJI/KWALIFIKACJI PRACOWNIKÓW PRZEDSIĘBIORSTW ORAZ KADR ZARZĄDCZYCH ZGODNIE Z ICH DIAGNOZOWANYMI POTRZEBAMI	WSPÓŁDZIAŁANIE Z LOKALNYMI INSTYTUCJAMI OTOCZENIA BIZNESU ORAZ FIRMAMI FUNKCJONUJĄCYMI W REJESTRZE USŁUG ROZWOJOWYCH (RUR)	RPO WL 2014-2020: OŚ PRIORYTETOWA 10. ADAPTACYJNOŚĆ PRZEDSIĘBIORSTW ORAZ PRACOWNIKÓW DO ZMIAN PO WIEDZA EDUKACJA ROZWÓJ 2014-2020: OŚ PRIORYTETOWA II. EFEKTYWNE POLITYKI PUBLICZNE DLA RYNKU PRACY, GOSPODARKI I EDUKACJI
4.	PROMOCJA SZKOLEŃ ZAWODOWYCH I NABYWANIA UMIEJĘTNOŚCI PRZEZ ROLNIKÓW ORAZ WŁAŚCICIELI LASÓW W ZAKRESIE PROWADZONEJ PRODUKCJI, OCHRONY ŚRODOWISKA ORAZ MARKETINGU SWOICH PRODUKTÓW I USŁUG	WSPÓŁPRACA Z ZESPOŁEM DORADZTWA ROLNICZEGO W BEŁŻYCACH W ZAKRESIE ORGANIZACJI WSPÓLNYCH SZKOLEŃ ORAZ SYSTEMU DORADZTWA	PROW 2014-2020: DZIAŁANIE, TRANSFER WIEDZY I DZIAŁALNOŚĆ INFORMACYJNA (ART.14); DZIAŁANIE. USŁUGI DORADCZE (ART.15)

**Cel operacyjny 2.4.** Podniesienie poziomu wiedzy i kwalifikacji kadr pod potrzeby nowych specjalizacji gospodarczych ze szczególnym uwzględnieniem profilu gminy

LP.	KIERUNKI DZIAŁAŃ OPERACYJNYCH	ROLA I ZADANIA GMINY W REALIZACJI ZAPLANOWANYCH DZIAŁAŃ	MOŻLIWOŚCI FINANSOWANIA DZIAŁAŃ ZE ŹRÓDEŁ ZEWNĘTRZNYCH
1.	REALIZACJA WSPARCIA W POSTACI USŁUG ROZWOJOWYCH ADEKWATNYCH DO POTRZEB ORAZ MOŻLIWOŚCI ROZWOJOWYCH FIRM	DOKONYWANIE ANALIZY POTRZEB SZKOLENIOWYCH, ORGANIZOWANIE SZKOLEŃ, DORADZTWA	RPO WL 2014-2020: OŚ PRIORYTETOWA 10. ADAPTACYJNOŚĆ PRZEDSIĘBIORSTW ORAZ PRACOWNIKÓW DO ZMIAN

## Gmina Bełżyce I STRATEGIA ROZWOJU NA LATA 2015 -2022



Urząd Miejski w Bełżycach  
ul. Lubelska 3, 24-200 Bełżyce  
Tel.: 81 517 27 28; Fax: 81 517 25 06  
Email: [gmina@belzyce.pl](mailto:gmina@belzyce.pl)

<b>2</b>	WSPARCIE TYPU OUTPLACEMENT NA RZECZ PRACODAWCÓW I ICH PRACOWNIKÓW, KTÓRZY PRZECHODZĄ PROCESY ADAPTACYJNE I MODERNIZACYJNE	ORGANIZOWANIE SZKOLEŃ, INFORMOWANIE O DZIAŁANIACH PUP	RPO WL 2014-2020: OŚ PRIORYTETOWA 10. ADAPTACYJNOŚĆ PRZEDSIĘBIORSTW ORAZ PRACOWNIKÓW DO ZMIAN
----------	---	---	---

**Cel operacyjny 2.5** Wzmocnienie zdolności inwestycyjnej przedsiębiorstw w zakresie innowacji oraz rozwój instytucji otoczenia biznesu

LP.	KIERUNKI DZIAŁAŃ OPERACYJNYCH	ROLA I ZADANIA GMINY W REALIZACJI ZAPLANOWANYCH DZIAŁAŃ	MOŻLIWOŚCI FINANSOWANIA DZIAŁAŃ ZE ŹRÓDEŁ ZEWNĘTRZNYCH
<b>1.</b>	WSPIERANIE TWORZENIA I POSZERZANIA ZAAWANSOWANYCH ZDOLNOŚCI W ZAKRESIE ROZWOJU PRODUKTÓW I USŁUG	WSPARCIE I ZACHĘCANIE DO ZMIANY INFRASTRUKTURY PRZEDSIĘBIORSTW W CELU WPROWADZENIA ZASADNICZEJ ZMIANY PROCESU PRODUKCYJNEGO ORAZ NOWYCH LUB ULEPSZONYCH PRODUKTÓW/USŁUG, W TYM USŁUG W ZAKRESIE ROZWOJU PRODUKTÓW I USŁUG OPARTYCH NA TIK I WPROWADZANIA PROCESÓW MODERNIZACYJNYCH	RPO WL 2014-2020: oś PRIORYTETOWA 3. KONKURENCYJNOŚĆ PRZEDSIĘBIORSTW

## PRIORYTET 3. BEŁŻYCE GMINĄ SZANUJĄCĄ ŚRODOWISKO NATURALNE ORAZ MIEJSCEM ATRAKCYJNYM DO ŻYCIA

**Cel operacyjny 3.1.** Kontynuacja inwestycji w zakresie infrastruktury wodociągowej i kanalizacyjnej

LP.	KIERUNKI DZIAŁAŃ OPERACYJNYCH	ROLA I ZADANIA GMINY W REALIZACJI ZAPLANOWANYCH DZIAŁAŃ	MOŻLIWOŚCI FINANSOWANIA DZIAŁAŃ ZE ŹRÓDEŁ ZEWNĘTRZNYCH
<b>1.</b>	BUDOWA LUB MODERNIZACJA WYBRANYCH ELEMENTÓW INFRASTRUKTURY	ANALIZA ISTNIEJĄCYCH POTRZEB A NASTĘPNIE REALIZACJA NAJWAŻNIEJSZYCH ELEMENTÓW	RPO WL 2014-2020: OŚ PRIORYTETOWA 6: OCHRONA ŚRODOWISKA I EFEKTYWNE

## Gmina Bełżyce | STRATEGIA ROZWOJU NA LATA 2015 -2022



Urząd Miejski w Bełżycach  
ul. Lubelska 3, 24-200 Bełżyce  
Tel.: 81 517 27 28; Fax: 81 517 25 06  
Email: [gmina@belzyce.pl](mailto:gmina@belzyce.pl)

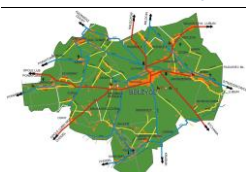


	WODOCIĄGOWEJ W GMINIE (SIEĆ WODOCIĄGOWA, STACJE UJĘCIA I UZDATNIANIA WODY ITP.)	INFRASTRUKTURY Z PUNKTU WIDZENIA EFEKTYWNOŚCI EKONOMICZNEJ ORAZ ZAKŁADANYCH EFEKTÓW ŚRODOWISKOWYCH	WYKORZYSTYWANIE ZASOBÓW; PROW 2014-2020: DZIAŁANIE. PODSTAWOWE USŁUGI I ODNOWA WSI NA OBSZARACH WIEJSKICH (ART. 20)
2.	BUDOWA LUB MODERNIZACJA WYBRANYCH ELEMENTÓW INFRASTRUKTURY KANALIZACYJNEJ W GMINIE (KANALIZACJA ŚCIEKOWA I DESZCZOWA, OCZYSZCZALNIA ŚCIEKÓW ITP.)	ANALIZA ISTNIEJĄCYCH POTRZEB, A NASTĘPNIE REALIZACJA NAJWAŻNIEJSZYCH ELEMENTÓW INFRASTRUKTURY Z PUNKTU WIDZENIA EFEKTYWNOŚCI EKONOMICZNEJ ORAZ ZAKŁADANYCH EFEKTÓW ŚRODOWISKOWYCH	RPO WL 2014-2020: OŚ PRIORYTETOWA 6: OCHRONA ŚRODOWISKA I EFEKTYWNE WYKORZYSTYWANIE ZASOBÓW; PROW 2014-2020: DZIAŁANIE. PODSTAWOWE USŁUGI I ODNOWA WSI NA OBSZARACH WIEJSKICH (ART. 20)
3.	BUDOWA PRZYDOMOWYCH OCZYSZCZALNI ŚCIEKÓW NA TERENACH WIEJSKICH	ANALIZA ISTNIEJĄCYCH POTRZEB A NASTĘPNIE BUDOWA W UZGODNIENIU Z MIESZKAŃCAMI PRZYDOMOWYCH OCZYSZCZALNI ŚCIEKÓW NA WYBRANYCH TERENACH	RPO WL 2014-2020: OŚ PRIORYTETOWA 6: OCHRONA ŚRODOWISKA I EFEKTYWNE WYKORZYSTYWANIE ZASOBÓW; PROW 2014-2020: DZIAŁANIE. PODSTAWOWE USŁUGI I ODNOWA WSI NA OBSZARACH WIEJSKICH (ART. 20)
6.	REALIZACJA PROGRAMU USUWANIA AZBESTU I WYROBÓW ZAWIERAJĄCYCH AZBEST Z TERNU GMINY BEŁŻYCE	WDROŻENIE DZIAŁAŃ WYNIKAJĄCYCH Z PROGRAMU USUWANIA AZBESTU I WYROBÓW ZAWIERAJĄCYCH AZBEST DLA GMINY BEŁŻYCE, OPRACOWANEGO W 2009 ROKU	RPO WL 2014-2020: OŚ PRIORYTETOWA 6: OCHRONA ŚRODOWISKA I EFEKTYWNE WYKORZYSTYWANIE ZASOBÓW

**Cel operacyjny 3.2.** Rozwój wybranych elementów infrastruktury poprawiającej bezpieczeństwo i komfort życia mieszkańców

LP.	KIERUNKI DZIAŁAŃ OPERACYJNYCH	ROLA I ZADANIA GMINY W REALIZACJI ZAPLANOWANYCH DZIAŁAŃ	MOŻLIWOŚCI FINANSOWANIA DZIAŁAŃ ZE ŹRÓDEŁ ZEWNĘTRZNYCH
1.	PRZEBUDOWA BĄDŹ MODERNIZACJA DRÓG GMINNYCH I POWIATOWYCH POPRAWIAJĄCYCH DOSTĘPNOŚĆ KOMUNIKACYJNĄ I MOBILNOŚĆ	REALIZACJA INWESTYCJI NA DROGACH GMINNYCH/WSPÓŁPRACA Z POWIATEM W ZAKRESIE MODERNIZACJI DRÓG POWIATOWYCH	RPO WL 2014-2020: OŚ PRIORYTETOWA 8. MOBILNOŚĆ REGIONALNA I EKOLOGICZNY TRANSPORT; NARODOWY PROGRAM PRZEBUDOWY

## Gmina Bełżyce I STRATEGIA ROZWOJU NA LATA 2015 -2022



Urząd Miejski w Bełżycach  
ul. Lubelska 3, 24-200 Bełżyce  
Tel.: 81 517 27 28; Fax: 81 517 25 06  
Email: [gmina@belzyce.pl](mailto:gmina@belzyce.pl)

	MIESZKAŃCÓW GMINY		DRÓG LOKALNYCH; PROW 2014-2020: DZIAŁANIE. 6.5. INWESTYCJE W ŚRODKI TRWAŁE (SCALANIE GRUNTÓW)
2.	UZUPEŁNIENIE INFRASTRUKTURY DROGOWEJ NA ISTNIEJĄCYCH OSIEDLACH I TERENACH WIEJSKICH	REALIZACJA ZADAŃ ZGODNIE Z OPRACOWANYM MIEJSCOWYM PLANEM ZAGOSPODAROWANIA PRZESTRZENNEGO	RPO WL 2014-2020: OŚ PRIORYTETOWA 8. MOBILNOŚĆ REGIONALNA I EKOLOGICZNY TRANSPORT; NARODOWY PROGRAM PRZEBUDOWY DRÓG LOKALNYCH; PROW 2014-2020: DZIAŁANIE. 6.5. INWESTYCJE W ŚRODKI TRWAŁE (SCALANIE GRUNTÓW)
3.	ROZBUDOWA NIEZBĘDNEJ INFRASTRUKTURY PARKINGOWEJ W MIEŚCIE, SZCZEGÓLNIE W STREFIE ŚRÓDMIEJSKIEJ	REALIZACJA PRZEDSIĘWZIĘĆ W RAMACH WYDZIELONYCH ZADAŃ INWESTYCYJNYCH LUB W RAMACH KOMPLEKSOWEGO PROGRAMU REWITALIZACJI WYBRANYCH OBSZARÓW MIASTA	RPO WL 2014-2020: OŚ PRIORYTETOWA 13. INFRASTRUKTURA SPOŁECZNA
4.	WYZNACZENIE I URZĄDZENIE TARGOWISK PRZEZNACZONYCH DO SPRZEDAŻY LOKALNYCH PRODUKTÓW ROLNO- SPOŻYWCZYCH	MODERNIZACJA ISTNIEJĄCYCH TARGOWISK GMINNYCH	PROW 2014-2020: DZIAŁANIE. PODSTAWOWE USŁUGI I ODNOWA WSI NA OBSZARACH WIEJSKICH (ART. 20)

### Cel operacyjny 3.3. Ograniczenie emisji gazów cieplarnianych na terenie gminy

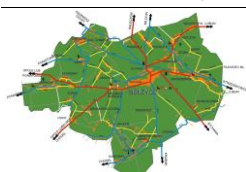
LP.	KIERUNKI DZIAŁAŃ OPERACYJNYCH	ROLA I ZADANIA GMINY W REALIZACJI ZAPLANOWANYCH DZIAŁAŃ	MOŻLIWOŚCI FINANSOWANIA DZIAŁAŃ ZE ŹRÓDEŁ ZEWNĘTRZNYCH
1.	OPRACOWANIE I WDROŻENIE PLANU OGRANICZENIA EMISJI CO <sub>2</sub> NA TERENIE GMINY	OPRACOWANIE PLANU ZAWIERAJĄCEGO NAJWAŻNIEJSZE PROJEKTY INWESTYCYJNE Z SEKTORA PUBLICZNEGO I MIESZKANIOWEGO PROWADZĄCE DO OGRANICZENIA EMISJI CO <sub>2</sub>	NFOŚiGW: TERMOMODERNIZACJA OBIEKTÓW UŻYTECZNOŚCI PUBLICZNEJ- PLANY GOSPODARKI NISKOEMISYJNEJ

## Gmina Bełżyce I STRATEGIA ROZWOJU NA LATA 2015 -2022



Urząd Miejski w Bełżycach  
ul. Lubelska 3, 24-200 Bełżyce  
Tel.: 81 517 27 28; Fax: 81 517 25 06  
Email: [gmina@belzyce.pl](mailto:gmina@belzyce.pl)

	W GMINIE	
2.	LIKWIDACJA ISTNIEJĄCYCH KOTŁOWNI I BUDOWA EKOLOGICZNYCH ŹRÓDEŁ WYTWARZANIA ENERGII	REALIZACJA WŁASNYCH PROJEKTÓW LUB WE WSPÓŁPRACY Z POTENCJALNYMI INWESTORAMI Z ZEWNĄTRZ
3.	POPRAWA EFEKTYWNOŚCI ENERGETYCZNEJ W BUDYNKACH UŻYTECZNOŚCI PUBLICZNEJ I SEKTORZE MIESZKANIOWYM, M.IN. POPRZECZ DZIAŁANIA TERMOMODERNIZACYJNE, POPRAWĘ SYSTEMU GRZEWCZEGO I OŚWIETLENIOWEGO BUDYNKÓW, STOSOWANIE INTELIGENTNYCH SYSTEMÓW MONITOROWANIA I STEROWANIA ZUŻYCIEM ENERGII, SZERSZE WYKORZYSTANIE ENERGII ZE ŹRÓDEŁ ODNAWIALNYCH ITP.	REALIZACJA PROJEKTÓW WŁASNYCH GMINY LUB WE WSPÓŁPRACY Z PARTNERAMI (NA PRZYKŁAD ZE SPÓŁDZIELNIAMI MIESZKANIOWYMI) NA PODSTAWIE WDRAŻANEGO PLANU OGRANICZENIA EMISJI CO <sub>2</sub> W GMINIE
4.	MODERNIZACJA INFRASTRUKTURY OŚWIETLENIA ULICZNEGO W GMINIE NA BARDZIEJ ENERGOOSZCZĘDNE	REALIZACJA PROJEKTÓW WŁASNYCH ZGODNYCH TREŚCIĄ OPRACOWANEGO PLANU OGRANICZENIA EMISJI CO <sub>2</sub> W GMINIE I BYĆ ZGODNA Z NAJNOWSZYMI TRENDAMI W TYM ZAKRESIE



**Cel operacyjny 3.4. Ułatwienie mieszkańcom dostępu do usług zdrowotnych oraz skutecznych form integracji społecznej**

Lp.	KIERUNKI DZIAŁAŃ OPERACYJNYCH	ROLA I ZADANIA GMINY W REALIZACJI ZAPLANOWANYCH DZIAŁAŃ	MOŻLIWOŚCI FINANSOWANIA DZIAŁAŃ ZE ŹRÓDEŁ ZEWNĘTRZNYCH
1.	MODERNIZACJA INFRASTRUKTURY LECZNICZEJ SPZZOZ W BEŁŻYCACH POPRAWIAJĄCEJ DOSTĘPNOŚĆ MIESZKAŃCÓW GMINY DO SPECJALISTYCZNYCH USŁUG ZDROWOTNYCH	LOBBOWANIE I WSPÓŁPRACA Z SAMORZĄDEM POWIATOWYM ORAZ DYREKCJĄ SZPITALA W ZAKRESIE POZYSKANI NIEZBĘDNYCH ŚRODKÓW INWESTYCYJNYCH NA ROZWÓJ SZPITALA	RPO WL 2014-2020: Oś PRIORYTETOWA 13. INFRASTRUKTURA SPOŁECZNA
2.	AKTYWNE UCZESTNICTWO GMINY W REALIZACJI KRAJOWYCH I REGIONALNYCH PROGRAMÓW PROFILAKTYCZNYCH DOTYCZĄCE CHOROBY BĘDĄCYCH ISTOTNYM PROBLEMEM ZDROWOTNYM REGIONU I GMINY (CHOROBY NOWOTWOROWE CHOROBY UKŁADU KRĄŻENIA)	WSPÓŁDZIAŁANIE Z PUBLICZNYMI I NIEPUBLICZNYMI ZAKŁADAMI OPIEKI ZDROWOTNEJ W ZAKRESIE OBJĘCIA PROGRAMAMI JAK NAJWIĘKSZEJ LICZBY MIESZKAŃCÓW GMINY	RPO WL 2014-2020: Oś PRIORYTETOWA 10. ADAPTACYJNOŚĆ PRZEDSIĘBIORSTW ORAZ PRACOWNIKÓW DO ZMIAN; PO WIEDZA EDUKACJA ROZWÓJ 2014-2020: Oś PRIORYTETOWA II. EFEKTYWNE POLITYKI PUBLICZNE NA RYNKU PRACY, GOSPODARKI I EDUKACJI
3.	ROZWÓJ INSTYTUCJONALNYCH I POZAINSTYTUCJONALNYCH FORM WSPARCIA OSÓB STARSZYCH I NIEPEŁNOSPRAWNYCH (W TYM PLACÓWEK WSPARCIA DZIENNEGO ORAZ ŚRODOWISKOWEGO)	REALIZACJA ZADAŃ WŁASNYCH W RAMACH OŚRODKA POMOCY SPOŁECZNEJ, A TAKŻE POPRZEC BLISKĄ WSPÓŁPRACĘ Z INSTYTUCJAMI O PLACÓWKAMI PODLEGAJĄCYMI SAMORZĄDOWI POWIATOWEMU	RPO WL 2014-2020: Oś PRIORYTETOWA 11. WŁĄCZENIE SPOŁECZNE; Oś PRIORYTETOWA 13. INFRASTRUKTURA SPOŁECZNA
4.	AKTYWIZACJA ORAZ REORIENTACJA ZAWODOWA OSÓB POZOSTAJĄCYCH BEZ PRACY, SZCZEGÓLNIE OSÓB MŁODYCH I OSÓB DŁUGOTRWALE BEZROBOTNYCH Z CAŁYM PAKIETEM INSTRUMENTÓW (STAŻE, SZKOLENIA ZAWODOWE,	BLISKA WSPÓŁPRACA GMINY Z POWIATOWYM URZĘDEM PRACY ORAZ INNYMI INSTYTUCJAMI RYNKU PRACY W ZAKRESIE REALIZACJI WSPÓLNYCH PROJEKTÓW NASTAWIONYCH NA AKTYWIZACJĘ ZAWODOWĄ OSÓB BEZROBOTNYCH	RPO WL 2014-2020: Oś PRIORYTETOWA 9. RYNEK PRACY; PO WIEDZA EDUKACJA ROZWÓJ 2014-2020: Oś PRIORYTETOWA I. OSOBY MŁODE NA RYNKU PRACY

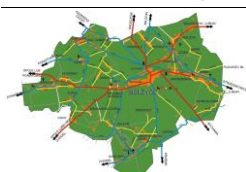
**Gmina Bełżyce I STRATEGIA ROZWOJU NA LATA 2015 -2022**



Urząd Miejski w Bełżycach  
ul. Lubelska 3, 24-200 Bełżyce  
Tel.: 81 517 27 28; Fax: 81 517 25 06  
Email: [gmina@belzyce.pl](mailto:gmina@belzyce.pl)

	BONY SZKOLENIOWE, STAŻOWE, ZATRUDNIENIOWE, GRANTY NA ZAGOSPODAROWANIE POZA MIEJSCEM ZAMIESZKANIA ITP.)		
5.	AKTYWNY UDZIAŁ GMINY W REALIZACJI KOMPLEKSOWYCH PROGRAMÓW NA RZECZ INTEGRACJI OSÓB I RODZIN WYKLUCZONYCH LUB ZAGROŻONYCH WYKLUCZENIEM SPOŁECZNYM UKIERUNKOWANE NA AKTYWIZACJĘ SPOŁECZNO-ZAWODOWĄ	REALIZACJA ZADAŃ WŁASNYCH W RAMACH OŚRODKA POMOCY SPOŁECZNEJ, A TAKŻE POPRZEZ BLISKĄ WSPÓŁPRACĘ Z INSTYTUCJAMI I PLACÓWKAMI PODLEGAJĄCYMI SAMORZĄDOWI POWIATOWEMU	RPO WL 2014-2020: OŚ PRIORYTETOWA 11. WŁĄCZENIE SPOŁECZNE  (II) PO WIEDZA EDUKACJA ROZWÓJ 2014-2020: OŚ PRIORYTETOWA II. EFEKTYWNE POLITYKI PUBLICZNE NA RYNKU PRACY, GOSPODARKI I EDUKACJI
6.	BUDOWA PARTNERSTW PUBLICZNO-SPOŁECZNYCH NA RZECZ ROZWOJU EKONOMII SPOŁECZNEJ PARTYCYPACJI SPOŁECZNEJ MIESZKAŃCÓW	WSPÓŁPRACA Z PODMIOTAMI ZAINTERESOWANYMI ROZWOJEM NA TERENIE GMINY RÓŻNYCH FORM EKONOMII SPOŁECZNEJ	RPO WL 2014-2020: OŚ PRIORYTETOWA 11. WŁĄCZENIE SPOŁECZNE
7.	REALIZACJA DZIAŁAŃ NA RZECZ REINTEGRACJI I REHABILITACJI SPOŁECZNO-ZAWODOWEJ OSÓB NIEPEŁNOSPRAWNYCH	WSPÓŁPRACA PARTNERSKA Z PODMIOTAMI O CHARAKTERZE REINTEGRACYJNYM (ZAKŁADY AKTYWNOŚCI ZAWODOWEJ, WARSZTATY TERAPII ZAJĘCIOWEJ, CENTRA INTEGRACJI SPOŁECZNEJ, KLUB INTEGRACJI SPOŁECZNEJ)	RPO WL 2014-2020: OŚ PRIORYTETOWA 11. WŁĄCZENIE SPOŁECZNE
8.	DZIAŁANIA WSPIERAJĄCE OSOBY DOROSŁE CHCĄCE NABYĆ LUB DOSTOSOWAĆ SWOJE KOMPETENCJE I KWALIFIKACJE DO POTRZEB RYNKU PRACY W RAMACH EDUKACJI FORMALNEJ I POZAFORMALNEJ	WSPÓŁPRACA Z PLACÓWKAMI KSZTAŁCENIA USTAWICZNEGO W ZAKRESIE ZACHĘCANIA OSÓB DOROSŁYCH DO PODNOSZENIA KOMPETENCJI I UMIEJĘTNOŚCI	RPO WL 2014-2020: OŚ PRIORYTETOWA 12. EDUKACJA, UMIEJĘTNOŚCI I KOMPETENCJE
9.	WSPIERANIE NOWATORSKICH INICJATYW NA RZECZ E-INTEGRACJI I BUDOWANIA KAPITAŁU SPOŁECZNEGO	WSPIERANIE RÓŻNYCH GRUP SPOŁECZNYCH Z UWZGLĘDNIENIEM ICH SPECYFICZNYCH POTRZEB	PO POLSKA CYFROWA 2014-2020: OŚ PRIORYTETOWA III. CYFROWA AKTYWIZACJA SPOŁECZEŃSTWA

## Gmina Bełżyce I STRATEGIA ROZWOJU NA LATA 2015 -2022



Urząd Miejski w Bełżycach  
 ul. Lubelska 3, 24-200 Bełżyce  
 Tel.: 81 517 27 28; Fax: 81 517 25 06  
 Email: [gmina@belzyce.pl](mailto:gmina@belzyce.pl)

Z WYKORZYSTANIEM  
TECHNOLOGII CYFROWYCH

**Cel operacyjny 3.5.** Poprawa ogólnej estetyki gminy, w tym dalsza rewitalizacja obszarów zdegradowanych oraz poprawa ładu przestrzennego

Lp.	KIERUNKI DZIAŁAŃ OPERACYJNYCH	ROLA I ZADANIA GMINY W REALIZACJI ZAPLANOWANYCH DZIAŁAŃ	MOŻLIWOŚCI FINANSOWANIA DZIAŁAŃ ZE ŹRÓDEŁ ZEWNĘTRZNYCH
1.	PROWADZENIE POLITYKI PRZESTRZENNEJ I REWITALIZACYJNEJ W GMINIE W OPARCIU O AKTUALNE STUDIA I PLANY	DOKOŃCZENIE PROCESU AKTUALIZACJI STUDIUM UWARUNKOWAŃ I KIERUNKÓW ZAGOSPODAROWANIA PRZESTRZENNEGO GMINY ORAZ OPRACOWANIE MIEJSCOWYCH PLANÓW ZAGOSPODAROWANIA PRZESTRZENNEGO DLA WYBRANYCH OBSZARÓW	PO WIEDZA EDUKACJA ROZWÓJ 2014-2020: OŚ PRIORYTETOWA II. EFEKTYWNE POLITYKI PUBLICZNE DLA RYNKU PRACY, GOSPODARKI I EDUKACJI
2.	KOMPLEKSOWA REWITALIZACJA ZDEGRADOWANYCH OBSZARÓW MIEJSKICH I WIEJSKICH, PRZYWRACAJĄCA LUB NADAJĄCA NOWE FUNKCJE TYM OBSZAROM ORAZ PROWADZĄCA DO ROZWIĄZANIA ZDIAGNOZOWANYCH PROBLEMÓW SPOŁECZNYCH NA TYCH OBSZARACH	REALIZACJA DZIAŁAŃ NA PODSTAWIE LOKALNYCH PLANÓW REWITALIZACJI ZAWIERAJĄCYCH OPIS ZDIAGNOZOWANYCH PROBLEMÓW NA REWITALIZOWANYCH OBSZARACH ORAZ SPOŚÓB ICH ROZWIĄZANIA W WYMIARZE SPOŁECZNYM, INFRASTRUKTURALNYM, GOSPODARCZYM I PRZESTRZENNYM	RPO WL 2014-2020: OŚ PRIORYTETOWA 13. INFRASTRUKTURA SPOŁECZNA
3.	KSZTAŁTOWANIE PRZESTRZENI PUBLICZNEJ NA OBSZARACH WIEJSKICH	REALIZACJA WŁASNYCH PROJEKTÓW LUB WE WSPÓŁPRACY Z INSTYTUCJAMI PARTNERSKIMI (NP. INSTYTUCJAMI KOŚCIELNYMI, OSP ITP.)	PROW 2014-2020: DZIAŁANIE. PODSTAWOWE USŁUGI I ODNOWA WSI NA OBSZARACH WIEJSKICH (ART. 20)
4.	ZWIĘKSZENIE ŚWIADOMOŚCI I WIEDZY MIESZKAŃCÓW W ZAKRESIE EKOLOGII, ŁADU PRZESTRZENNEGO I ESTETYKI	KONTYNUACJA DOTYCHCZAS REALIZOWANYCH INICJATYW	RPO WL 2014-2020: OŚ PRIORYTETOWA 7. OCHRONA DZIEDZICTWA KULTUROWEGO I NATURALNEGO

## Gmina Bełżyce I STRATEGIA ROZWOJU NA LATA 2015 -2022



Urząd Miejski w Bełżycach  
ul. Lubelska 3, 24-200 Bełżyce  
Tel.: 81 517 27 28; Fax: 81 517 25 06  
Email: [gmina@belzyce.pl](mailto:gmina@belzyce.pl)

MIEJSCA ZAMIESZKANIA		
----------------------	--	--

**Cel operacyjny 3.6.** Zwiększenie wykorzystania energii ze źródeł odnawialnych, zwiększenie efektywności energetycznej przedsiębiorstw

LP.	KIERUNKI DZIAŁAŃ OPERACYJNYCH	ROLA I ZADANIA GMINY W REALIZACJI ZAPLANOWANYCH DZIAŁAŃ	MOŻLIWOŚCI FINANSOWANIA DZIAŁAŃ ZE ŹRÓDEŁ ZEWNĘTRZNYCH
1.	POPRAWA EFEKTYWNOŚCI ENERGETYCZNEJ FUNKCJONUJĄCYCH PRZEDSIĘBIORSTW (M.IN. POPRZECZ MODERNIZACJĘ INFRASTRUKTURY ZWIĄZANEJ Z OGRZEWANIEM/ CHŁODZENIEM BUDYNKÓW, OŚWIETLENIEM LUB WYKORZYSTANIEM ENERGII Z ODNAWIALNYCH ŹRÓDEŁ ENERGII)	EFEKTYWNE INFORMOWANIE I ZACHĘCANIE ZAINTERESOWANYCH PODMIOTÓW DO KORZYSTANIA Z DOSTĘPNYCH INSTRUMENTÓW FINANSOWANIA POPRAWY EFEKTYWNOŚCI ENERGETYCZNEJ PRZEDSIĘBIORSTW	RPO WL 2014-2020: OŚ PRIORYTETOWA 5. EFEKTYWNOŚĆ ENERGETYCZNA I GOSPODARKA NISKOEMISYJNA; PO INFRASTRUKTURA I ŚRODOWISKO: OŚ PRIORYTETOWA I. ZMNIJSZENIE EMISYJNOŚCI GOSPODARKI

**Cel operacyjny 3.7.** Wsparcie dla rozwoju infrastruktury drogowej oraz lokalnego układu transportowego

LP.	KIERUNKI DZIAŁAŃ OPERACYJNYCH	ROLA I ZADANIA GMINY W REALIZACJI ZAPLANOWANYCH DZIAŁAŃ	MOŻLIWOŚCI FINANSOWANIA DZIAŁAŃ ZE ŹRÓDEŁ ZEWNĘTRZNYCH
1.	PRZEBUDOWA LUB MODERNIZACJA DRÓG KRAJOWYCH POPRAWIAJĄCYCH ZEWNĘTRZNĄ DOSTĘPNOŚĆ KOMUNIKACYJNĄ GMINY	LOBBOWANIE I WSPÓŁPRACA Z GENERALNĄ DYREKCJĄ DRÓG KRAJOWYCH I AUTOSTRAD W ZAKRESIE PROWADZONYCH INWESTYCJI NA DROGACH KRAJOWYCH	PO INFRASTRUKTURA I ŚRODOWISKO 2014-2020: OŚ PRIORYTETOWA IV. ZWIĘKSZENIE DOSTĘPNOŚCI DO TRANSPORTOWEJ SIECI EUROPEJSKIEJ

Gmina Bełżyce I STRATEGIA ROZWOJU NA LATA 2015 -2022

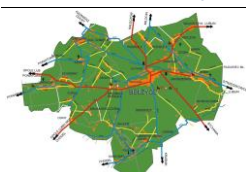


Urząd Miejski w Bełżycach  
ul. Lubelska 3, 24-200 Bełżyce  
Tel.: 81 517 27 28; Fax: 81 517 25 06  
Email: [gmina@belzyce.pl](mailto:gmina@belzyce.pl)

## Priorytet 4. Bełżyce gminą wspierającą rozwój nowoczesnej wsi i rolnictwa

### Cel operacyjny 4.1. Wsparcie dla transferu wiedzy i innowacji w rolnictwie

Lp.	KIERUNKI DZIAŁAŃ OPERACYJNYCH	ROLA I ZADANIA GMINY W REALIZACJI ZAPLANOWANYCH DZIAŁAŃ	MOŻLIWOŚCI FINANSOWANIA DZIAŁAŃ ZE ŹRÓDEŁ ZEWNĘTRZNYCH
1.	WSPIERANIE INNOWACYJNOŚCI, WSPÓŁPRACY I ROZWOJU BAZY WIEDZY NA OBSZARACH WIEJSKICH	STWORZENIE SYSTEMU DORADZTWA ROLNICZEGO STANOWIĄCEGO OGNIWO POŚREDNIE POMIĘDZY OŚRODKAMI NAUKOWYMI A SFERĄ ROLNICTWA. WSPARCIE DLA DZIAŁAŃ SZKOLENIOWYCH DLA ROLNIKÓW I DOSTOSOWANYCH DO POTRZEB ODBIORCÓW I REALIZOWANE POPRZEZ AKTYWNE FORMY SPRZYJAJĄCE NABYWANIU KONKRETNÝCH PRAKTYCZNYCH UMIEJĘTNOŚCI.	PROW WL 2014-2020: <ul style="list-style-type: none"> <li>• TRANSFER WIEDZY I DZIAŁALNOŚĆ INFORMACYJNA (ART. 14);</li> <li>• USŁUGI DORADCZE, USŁUGI Z ZAKRESU ZARZĄDZANIA GOSPODARSTWEM I USŁUGI Z ZAKRESU ZASTĘPSTW (ART. 15);</li> <li>• WSPÓŁPRACA (ART. 35)</li> </ul>
2.	WZMACNIANIE POWIĄZAŃ MIĘDZY ROLNICTWEM, PRODUKCJĄ ŻYWNOSCI I LEŚNICTWEM A BADANIAM I INNOWACJĄ, W TYM DO CELÓW ULEPSZONEGO ZARZĄDZANIA ŚRODOWISKIEM I LEPSZYCH WYNIKÓW	WSPIERANIE TWORZENIA I FUNKCJONOWANIA PARTNERSTW ZRZESZAJĄCYCH ROLNIKÓW, JEDNOSTKI NAUKOWE, PRZEDSIĘBIORCÓW, POSIADACZY LASÓW, ORGANIZACJE POZARZĄDOWE, PODMIOTY DORADCZE, KTÓRE W RAMACH GRUP OPERACYJNYCH NA RZECZ INNOWACJI (EPI) BĘDĄ WSPÓLNIE OPRACOWYWAĆ NOWE ROZWIĄZANIA	PROW WL 2014-2020: M16 - WSPÓŁPRACA (ART. 35)
3.	WSPIERANIE UCZENIA SIĘ PRZEZ CAŁE ŻYCIE ORAZ SZKOLENIA ZAWODOWEGO W SEKTORACH ROLNICTWA I LEŚNICTWA	WSPIERANIE MOŻLIWOŚCI POPRAWY POZIOMU WIEDZY ORAZ WSZECHSTRONNEGO DOSKONALENIA ZAWODOWEGO.	PROW WL 2014-2020: TRANSFER WIEDZY I DZIAŁALNOŚĆ INFORMACYJNA (ART. 14)





**Cel operacyjny 4.2. Wspieranie efektywnego gospodarowania w rolnictwie oraz przechodzenia na gospodarkę niskoemisyjną**

LP.	KIERUNKI DZIAŁAŃ OPERACYJNYCH	ROLA I ZADANIA GMINY W REALIZACJI ZAPLANOWANYCH DZIAŁAŃ	MOŻLIWOŚCI FINANSOWANIA DZIAŁAŃ ZE ŹRÓDEŁ ZEWNĘTRZNYCH
1.	POPRAWA EFEKTYWNOŚCI KORZYSTANIA Z ZASOBÓW WODNYCH W ROLNICTWIE	WSPARCIE SZKOLENIOWE I DORADCZE DLA ZAINTERESOWANYCH; WSPÓŁPRACA W TYM ZAKRESIE	PROW WL 2014-2020: INWESTYCJE W ŚRODKI TRWAŁE (ART.17) (
2.	POPRAWA EFEKTYWNOŚCI WYKORZYSTANIA ENERGII W ROLNICTWIE I PRZETWÓRSTWIE SPOŻYWCZYM	WSPARCIE SZKOLENIOWE I DORADCZE DLA ZAINTERESOWANYCH; WSPÓŁPRACA W TYM ZAKRESIE	PROW WL 2014-2020: USŁUGI DORADCZE, USŁUGI Z ZAKRESU ZARZĄDZANIA GOSPODARSTWEM I USŁUGI Z ZAKRESU ZASTĘPSTW (ART. 15)
3.	UŁATWIANIE DOSTAW I WYKORZYSTYWANIA ODNAWIALNYCH ŹRÓDEŁ ENERGII, PRODUKTÓW UBOCZNYCH, ODPADÓW I POZOSTAŁOŚCI ORAZ INNYCH SUROWCÓW NIEŻYWNOŚCIOWYCH DLA CELÓW BIOGOSPODARKI	WSPARCIE MERYTORYCZNE Z ZAKRESU BUDOWY JEDNOSTEK WYTWARZANIA ENERGII WYKORZYSTUJĄCYCH ENERGIĘ WIATROWA, BIOGAZ, BIOMASĘ, ENERGIĘ SŁONECZNA, WODĘ ORAZ GEOTERMIE	PROW WL 2014-2020: USŁUGI DORADCZE, USŁUGI Z ZAKRESU ZARZĄDZANIA GOSPODARSTWEM I USŁUGI Z ZAKRESU ZASTĘPSTW (ART. 15)
4.	REDUKCJA EMISJI GAZÓW CIEPLARNIANYCH I AMONIAKU Z ROLNICTWA	WSPARCIE INWESTYCJI SŁUŻĄCYCH POPRAWIE GOSPODARKI EMISYJNEJ I NAWOZOWEJ	PROW WL 2014-2020: DZIAŁANIE ROLNO-ŚRODOWISKOWO-KLIMATYCZNE (ART.28)
5.	PROMOWANIE OCHRONY POCHŁANIACZY DWUTLENKU WĘGLA ORAZ POCHŁANIANIA DWUTLENKU WĘGLA W ROLNICTWIE I LEŚNICTWIE	ZWIĘKSZANIE POWIERZCHNI LEŚNEJ POPRZEZ ZALESIENIA	PROW WL 2014-2020: INWESTYCJE W ROZWÓJ OBSZARÓW LEŚNYCH I POPRAWĘ ŻYWOTNOŚCI LASÓW (ART. 21-26)



**Cel operacyjny 4.3.** Poprawa konkurencyjności i zwiększenie rentowności gospodarstw rolnych na terenie gminy

Lp.	KIERUNKI DZIAŁAŃ OPERACYJNYCH	ROLA I ZADANIA GMINY W REALIZACJI ZAPLANOWANYCH DZIAŁAŃ	MOŻLIWOŚCI FINANSOWANIA DZIAŁAŃ ZE ŹRÓDEŁ ZEWNĘTRZNYCH
1.	POPRAWA WYNIKÓW GOSPODARCZYCH WSZYSTKICH GOSPODARSTW ORAZ UŁATWIANIE RESTRUKTURYZACJI I MODERNIZACJI GOSPODARSTW, SZCZEGÓLNIE Z MYŚLĄ O ZWIĘKSZENIU UCZESTNICTWA W RYNKU I ZORIENTOWANIA NA RYNEK, A TAKŻE ZRÓŻNICOWANIA PRODUKCJI ROLNEJ	WSPIERANIE GOSPODARSTW ŚREDNICH ORAZ MAŁYCH W CELU WZMOCNIENIA ICH POTENCJAŁU PRODUKCYJNEGO I DOSTOSOWANIA ICH DZIAŁALNOŚCI DO AKTUALNYCH WYZWAŃ RYNKOWYCH. ZWIĘKSZENIE MOŻLIWOŚCI DOSTĘPU DO USŁUG ROLNICZYCH, ORAZ POWIĘKSZANIA GOSPODARSTW. (	PROW WL 2014-2020: <ul style="list-style-type: none"> <li>• TRANSFER WIEDZY I DZIAŁALNOŚĆ INFORMACYJNA (ART. 14)</li> <li>• USŁUGI DORADCZE, USŁUGI Z ZAKRESU ZARZĄDZANIA GOSPODARSTWEM I USŁUGI Z ZAKRESU ZASTĘPSTW (ART. 15)</li> <li>• INWESTYCJE W ŚRODKI TRWAŁE (ART. 17)</li> <li>• ROZWÓJ GOSPODARSTW I DZIAŁALNOŚCI GOSPODARCZEJ (ART. 19)</li> <li>• WSPÓŁPRACA (ART. 35) (</li> </ul>
2.	UŁATWIANIE WEJŚCIA ROLNIKÓW POSIADAJĄCYCH ODPOWIEDNIE UMIEJĘTNOŚCI DO SEKTORA ROLNICTWA, A W SZCZEGÓLNOŚCI WYMIANY POKOLEŃ	WSPARCIE SZKOLENIOWE I DORADCZE DLA ZAINTERESOWANYCH; WSPÓŁPRACA W TYM ZAKRESIE	PROW WL 2014-2020: ROZWÓJ GOSPODARSTW I DZIAŁALNOŚCI GOSPODARCZEJ (ART. 19)
3.	POPRAWA KONKURENCYJNOŚCI PRODUCENTÓW ROLNYCH POPRZEZ LEPSZE ICH ZINTEGROWANIE Z ŁAŃCUCHEM ROLNO-SPOŻYWCZYM POPRZEZ SYSTEMY JAKOŚCI, DODAWANIE WARTOŚCI DO PRODUKTÓW ROLNYCH, PROMOCJĘ NA RYNKACH LOKALNYCH I KRÓTKIE CYKLE DOSTAW, GRUPY PRODUCENTÓW ORAZ ORGANIZACJE MIĘDZYBRANŻOWE	WSPIERANIE ZRZESZANIA SIĘ ROLNIKÓW W GRUPACH PRODUCENTÓW I ROZWOJU LOKALNYCH TARGOWISK.	PROW WL 2014-2020: <ul style="list-style-type: none"> <li>• TRANSFER WIEDZY I DZIAŁALNOŚĆ INFORMACYJNA (ART. 14)</li> <li>• SYSTEMY JAKOŚCI PRODUKTÓW ROLNYCH I ŚRODKÓW SPOŻYWCZYCH (ART. 16)</li> <li>• INWESTYCJE W ŚRODKI TRWAŁE (ART. 17)</li> <li>• PODSTAWOWE USŁUGI I ODNOWA WSI NA OBSZARACH WIEJSKICH (ART. 20)</li> <li>• TWORZENIE GRUP I ORGANIZACJI PRODUCENTÓW (ART. 27)</li> <li>• WSPÓŁPRACA (ART. 35)</li> </ul>



**Cel operacyjny 4.4.** Zwiększanie włączenia społecznego, ograniczanie ubóstwa i promowanie rozwoju gospodarczego na obszarach wiejskich

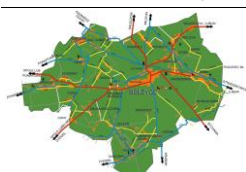
Lp.	KIERUNKI DZIAŁAŃ OPERACYJNYCH	ROLA I ZADANIA GMINY W REALIZACJI ZAPLANOWANYCH DZIAŁAŃ	MOŻLIWOŚCI FINANSOWANIA DZIAŁAŃ ZE ŹRÓDEŁ ZEWNĘTRZNYCH
1.	UŁATWIANIE RÓŻNICOWANIA DZIAŁALNOŚCI, ZAKŁADANIA I ROZWOJU MAŁYCH PRZEDSIĘBIORSTW, A TAKŻE TWORZENIA MIEJSC PRACY	WSPARCIE PODEJMOWANIA PRZEZ LUDNOŚĆ ROLNICZĄ DZIAŁALNOŚCI POZAROLNICZEJ; PROWADZENIE KAMPANII INFORMACYJNYCH	PROW WL 2014-2020: M06 - ROZWÓJ GOSPODARSTW I DZIAŁALNOŚCI GOSPODARCZEJ (ART. 19)
2.	WSPIERANIE ROZWOJU LOKALNEGO NA OBSZARACH WIEJSKICH	REALIZACJA PROJEKTÓW WŁASNYCH LUB WSPARCIE W REALIZACJI PROJEKTÓW PRZEZ PODMIOTY ZEWNĘTRZNE NP., W RAMACH INICJATYWY LEADER	PROW WL 2014-2020: <ul style="list-style-type: none"> <li>• PODSTAWOWE USŁUGI I ODNOWA WSI NA OBSZARACH WIEJSKICH (ART. 20)</li> <li>• WSPARCIE DLA ROZWOJU LOKALNEGO W RAMACH INICJATYWY LEADER</li> </ul>

## PRIORYTET 5. BEŁŻYCE GMINĄ SPRAWNIE RZĄDZONĄ, O MOCNYCH FUNKCJACH LOKALNYCH

**Cel operacyjny 5.1.** Kompleksowa cyfryzacja lokalnej administracji oraz rozwój e-usług dla mieszkańców

Lp.	KIERUNKI DZIAŁAŃ OPERACYJNYCH	ROLA I ZADANIA GMINY W REALIZACJI ZAPLANOWANYCH DZIAŁAŃ	MOŻLIWOŚCI FINANSOWANIA DZIAŁAŃ ZE ŹRÓDEŁ ZEWNĘTRZNYCH
1.	ORGANIZOWANIE KAMPANII EDUKACYJNO-INFORMACYJNYCH NA RZECZ ZWIĘKSZANIA ZNACZENIA E-UMIĘTNOŚCI ORAZ UPOWSZECHNIANIA KORZYŚCI Z WYKORZYSTYWANIA TECHNOLOGII CYFROWYCH PRZEZ SPOŁECZNOŚĆ LOKALNĄ GMINY	SZERSZA WSPÓŁPRACA Z ADMINISTRACJĄ RZĄDOWĄ I SAMORZĄDOWĄ	PO POLSKA CYFROWA 2014-2020: OŚ PRIORYTETOWA III. CYFROWA AKTYWIZACJA SPOŁECZEŃSTWA
2.	DZIAŁANIA UKIERUNKOWANE NA	REALIZACJA WŁASNYCH PROJEKTÓW	RPO WL 2014-2020: OŚ

## Gmina Bełżyce I STRATEGIA ROZWOJU NA LATA 2015 -2022



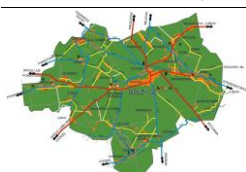
Urząd Miejski w Bełżycach  
 ul. Lubelska 3, 24-200 Bełżyce  
 Tel.: 81 517 27 28; Fax: 81 517 25 06  
 Email: [gmina@belzyce.pl](mailto:gmina@belzyce.pl)

	ROZWÓJ ELEKTRONICZNEJ ADMINISTRACJI I USŁUG PUBLICZNYCH ŚWIADCZONYCH DROGĄ ELEKTRONICZNĄ	INWESTYCYJNYCH ORAZ JEDNOSTEK ORGANIZACYJNYCH PODLEGŁYCH GMINIE	PRIORYTETOWA 2. CYFROWE LUBELSKIE
3.	Tworzenie i rozwój cyfrowych zasobów gminy m.in. w zakresie mienia i nieruchomości, planowania przestrzennego, kultury, edukacji, turystyki, ochrony zdrowia itp.	REALIZACJA WŁASNYCH PROJEKTÓW LUB PROJEKTÓW PARTNERSKICH NP. NA POZIOMIE POWIATU	RPO WL 2014-2020: OŚ PRIORYTETOWA 2. CYFROWE LUBELSKIE
4.	WYKORZYSTANIE LOKALNYCH CENTRÓW AKTYWNOŚCI DO DZIAŁAŃ W ZAKRESIE E-EDUKACJI I PODNOSZENIA KOMPETENCJI CYFROWYCH MIESZKAŃCÓW	REALIZACJA PROJEKTÓW WŁASNYCH LUB PROJEKTÓW PARASOLOWYCH OBEJMUJĄCYCH KILKA GMIN Z UDZIAŁEM ORGANIZACJI POZARZĄDOWYCH ZAJMUJĄCYCH SIĘ INTEGRACJĄ SPOŁECZNĄ	PO POLSKA CYFROWA 2014-2020: OŚ PRIORYTETOWA III. CYFROWA AKTYWIZACJA SPOŁECZEŃSTWA

**Cel operacyjny 5.2.** Zwiększenie kompetencji i umiejętności kadr, w szczególności w zakresie zastosowania innowacyjnych rozwiązań

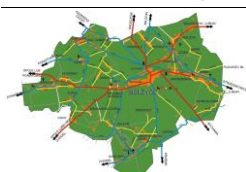
LP.	KIERUNKI DZIAŁAŃ OPERACYJNYCH	ROLA I ZADANIA GMINY W REALIZACJI ZAPLANOWANYCH DZIAŁAŃ	MOŻLIWOŚCI FINANSOWANIA DZIAŁAŃ ZE ŹRÓDEŁ ZEWNĘTRZNYCH
1.	OPRACOWYWANIE I WDROŻENIE EFEKTYWNEGO MODELU ZARZĄDZANIA KOMPETENCJAMI KADR, UWZGLĘDNIAJĄCEGO BIEŻĄCE MONITOROWANIE LUK KOMPETENCYJNYCH I POTRZEB SZKOLENIOWYCH PRACOWNIKÓW	WYKORZYSTANIE W PRACACH NAD SYSTEMEM ROZWIĄZAŃ WYNIKAJĄCYCH Z PROCEDUR SYSTEMU ISO	PO WIEDZA EDUKACJA ROZWÓJ 2014-2020: OŚ PRIORYTETOWA II. EFEKTYWNE POLITYKI PUBLICZNE DLA RYNKU PRACY, GOSPODARKI I EDUKACJI
2.	ZWIĘKSZENIE AKTYWNOŚCI GMINY W ZAKRESIE REALIZACJI PROJEKTÓW PARTNERSKICH W WYMIARZE KRAJOWYM	REALIZACJA PONADLOKALNYCH PROJEKTÓW PARTNERSKICH, ZARÓWNO Z WŁASNEJ INICJATYWY GMINY (NP. W ZAKRESIE ROZWOJU	PO WIEDZA EDUKACJA ROZWÓJ 2014-2020: OŚ PRIORYTETOWA III: INNOWACJE SPOŁECZNE I WSPÓŁPRACA

**Gmina Bełżyce I STRATEGIA ROZWOJU NA LATA 2015 -2022**



Urząd Miejski w Bełżycach  
 ul. Lubelska 3, 24-200 Bełżyce  
 Tel.: 81 517 27 28; Fax: 81 517 25 06  
 Email: [gmina@belzyce.pl](mailto:gmina@belzyce.pl)

	I MIĘDZYNARODOWYM POZWALAJĄCYCH NA POZYSKIWANIE NOWEJ WIEDZY I UMIEJĘTNOŚCI A TAKŻE TESTOWANIE NOWYCH ROZWIĄZAŃ	TURYSTYKI), JAK RÓWNIEŻ POPRZEZ UDZIAŁ GMINY W PROJEKTACH ZARZĄDZANYCH PRZEZ PODMIOTY ZEWNĘTRZNE	PONADNARODOWA
3.	WZMOCNIENIE BAZY WIEDZY I POTENCJAŁU KADROWEGO GMINY W ZAKRESIE REALIZACJI PROJEKTÓW W FORMULE PARTNERSTWA PUBLICZNO-PRYWATNEGO ORAZ INNOWACYJNYCH ROZWIĄZAŃ W ZAKRESIE STOSOWANIA PRAWA ZAMÓWIEŃ PUBLICZNYCH	REALIZACJA M.IN. POPRZEZ UDZIAŁ PRACOWNIKÓW GMINY W ORGANIZOWANYCH SZKOLENIACH, SEMINARIACH ORAZ PLATFORMACH WSPÓŁPRACY	PO WIEDZA EDUKACJA ROZWÓJ 2014-2020: OŚ PRIORYTETOWA II. EFEKTYWNE POLITYKI PUBLICZNE DLA RYNKU PRACY, GOSPODARKI I EDUKACJI
4.	WZMOCNIENIE ZDOLNOŚCI ANALITYCZNYCH SŁUŻB PLANOWANIA PRZESTRZENNEGO, M.IN. POPRZEZ DOSTĘP DO NOWOCZESNYCH NARZĘDZI W ZAKRESIE ANALIZY, PRZETWARZANIA, INTERPRETACJI I PREZENTACJI DANYCH PRZESTRZENNYCH	REALIZACJA ZADAŃ WŁASNYCH W RAMACH TWORZONEJ KRAJOWEJ I REGIONALNEJ INFRASTRUKTURY INFORMACJI PRZESTRZENNEJ, UMOŻLIWIAJĄCEJ DOSTĘP DO BAZ DANYCH I APLIKACJI POZWALAJĄCYCH NA PRACĘ Z DANymi PRZESTRZENNYMI	PO WIEDZA EDUKACJA ROZWÓJ 2014-2020: OŚ PRIORYTETOWA II. EFEKTYWNE POLITYKI PUBLICZNE DLA RYNKU PRACY, GOSPODARKI I EDUKACJI



## 6.4 Wdrażanie i finansowanie strategii

### 6.4.1. System instytucjonalny wdrażania strategii

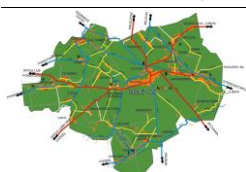
Przy opracowaniu strategii zastosowano podejście holistyczne, polegające m.in. na tym, że przy określaniu celów i kierunków działań wzięto pod uwagę nie tylko kompetencje i zadania statutowe gminy miejsko-wiejskiej, ale również uwzględniono o wiele szerszy wymiar rozwoju gminy. Chodzi tu głównie o te obszary rozwoju społeczno-gospodarczego gminy, na które władze nie mają bezpośredniego wpływu, a więc np. rozwój lokalnego rynku pracy i przedsiębiorczości, rozwój szkolnictwa zawodowego, czy bezpieczeństwo publiczne.

Co do kompetencji samorządu gminnego zaproponowane kierunki działań będą miały swoje odzwierciedlenie w projektach kluczowych – wynikających z planu działań operacyjnych. Są to projekty najważniejsze z punktu widzenia rozwoju gminy, których realizacja warunkuje osiągnięcie założonych celów strategii. Projekty te będą realizowane przez Urząd Miejski bądź jednostki mu podległe przy użyciu funduszy własnych lub z wykorzystaniem dostępnych środków zewnętrznych. Osiągnięcie założonych celów będzie w dużej mierze uzależnione od tego, czy inne podmioty (przedsiębiorstwa, instytucje otoczenia biznesu, organizacje pozarządowe) zechcą włączyć się w nurt działań zaproponowanych w niniejszej strategii. Zakłada się, że zaproponowane cele odpowiadają potrzebom i możliwościom rozwojowym gminy Bełżyce, a także, że w procesie konsultacji społecznych osiągnięta została ich społeczna akceptacja. Dla przyspieszenia tych działań i zachęcenia innych podmiotów do respektowania założeń strategii Urząd Miejski będzie wspierał podmioty, których projekty będą wpisywać się w założenia i cele strategii. Ze względu na wielość podmiotów będących realizatorami strategii konieczne jest wprowadzenie mechanizmu koordynacyjnego. Zadanie to należy do Urzędu Miejskiego w Bełżycach i będzie m.in. polegało na:

- » informowaniu społeczności lokalnej o istnieniu strategii, zapisanych w niej priorytetach rozwoju, a także o postępach i efektach jej wdrażania;
- » skorelowaniu procesów planowania przestrzennego z zapisami strategii;
- » ścisłej współpracy z jednostkami odpowiedzialnymi za przygotowywanie i realizację zadań inwestycyjnych;
- » wydawaniu jednostkom ubiegającym się o środki zewnętrzne opinii o zgodności planowanej inwestycji/zadania z zapisami strategii, jeśli taka opinia będzie warunkiem sine qua non do udziału w konkursie;
- » dokonywaniu koniecznych modyfikacji i zmian wynikających ze zmieniających się uwarunkowań zewnętrznych i sytuacji wewnętrznej gminy.

Główną instytucją odpowiedzialną za wdrożenie strategii jest Burmistrz Bełżyc wraz z podległym mu Urzędem Miejskim. Burmistrz odpowiada za ogólną koordynację procesu wdrażania i monitorowania strategii. W szczególności odpowiedzialny jest za przygotowanie i wdrożenie projektów wynikających z planu działań operacyjnych, a także zidentyfikowanych projektów kluczowych do realizacji do roku 2022.

## Gmina Bełżyce I STRATEGIA ROZWOJU NA LATA 2015 -2022



Urząd Miejski w Bełżycach  
 ul. Lubelska 3, 24-200 Bełżyce  
 Tel.: 81 517 27 28; Fax: 81 517 25 06  
 Email: [gmina@belzyce.pl](mailto:gmina@belzyce.pl)

Instytucjami wspomagającymi Burmistrza i Urząd Miejski w procesie wdrażania strategii są:

- » Rada Miejska, która powinna zadbać o promocję i właściwe zrozumienie strategii wśród społeczności lokalnej;
- » Placówki szkolno-wychowawcze (przedszkola, szkoły podstawowe i gimnazja);
- » Jednostki organizacyjne gminy (np. Ośrodek Pomocy Społecznej, Centrum Kultury Fizycznej i Sportu, Miejski Dom Kultury, Miejsko-Gminna Biblioteka Publiczna);
- » Organizacje pozarządowe działające na terenie gminy;
- » Inne.

Instytucjami partnerskimi, zarządzającymi określonymi instrumentami i programami, w ramach których będą finansowane niektóre działania wynikające ze strategii, będą:

- » Urząd Marszałkowski Województwa Lubelskiego wraz z instytucjami zaangażowanymi w zarządzanie i wdrażanie Regionalnego Programu Operacyjnego 2014-2020 oraz wybranych działań w ramach Programu Rozwoju Obszarów Wiejskich 2014-2020;
- » Agencja Restrukturyzacji i Modernizacji Rolnictwa (jako instytucja zaangażowana we wdrażanie Programu Rozwoju Obszarów Wiejskich 2014-2020);
- » Agencje rozwoju regionalnego oraz wspierania przedsiębiorczości (np. Lubelska Fundacja Rozwoju, Lubelska Agencja Wspierania Przedsiębiorczości, Fundacja Rozwoju Lubelszczyzny itp.);
- » Narodowy Fundusz Ochrony Środowiska i Gospodarki Wodnej (jako instytucja pośrednicząca w wydatkowaniu środków w ramach Programu Operacyjnego Infrastruktura i Środowisko 2014-2020);
- » Państwowy Fundusz Rehabilitacji Osób Niepełnosprawnych;
- » Inne.

Do ważnych pomiotów, które w istotny sposób będą przyczyniać się do realizacji celów strategii, należy również zaliczyć podmioty realizujące poszczególne projekty, jak i beneficjentów końcowych objętych wsparciem i działaniami projektowymi, w tym przede wszystkim:

- » Generalną Dyрекcyję Dróg Krajowych i Autostrad;
- » Komendę Powiatową Policji;
- » Komendę Powiatową Państwowej Straży Pożarnej;
- » przedsiębiorców i organizacje ich zrzeszające;
- » instytucje otoczenia biznesu (w tym Izba Rolnicza, Ośrodek Doradztwa Rolniczego);
- » rolników i ich zrzeszenia (spółdzielnie i grupy producenckie);
- » organizacje pozarządowe;
- » osoby podnoszące swoje kwalifikacje zawodowe;
- » bezrobotnych i osoby wykluczone.

## Gmina Bełżyce I STRATEGIA ROZWOJU NA LATA 2015 -2022



Urząd Miejski w Bełżycach  
 ul. Lubelska 3, 24-200 Bełżyce  
 Tel.: 81 517 27 28; Fax: 81 517 25 06  
 Email: [gmina@belzyce.pl](mailto:gmina@belzyce.pl)

### 6.4.2. Finansowanie strategii

Głównymi źródłami finansowania strategii w okresie jej realizacji będą:

- » środki budżetu gminy Bełżyce ;
- » zewnętrzne środki publiczne, dostępne przede wszystkim w ramach:

**Regionalnego Programu Operacyjnego Województwa Lubelskiego na lata 2014-2020** - łączna alokacja środków unijnych na program wynosi 2 229 mln euro, z czego 1 677 mln euro będzie finansowane ze środków Europejskiego Funduszu Rozwoju Regionalnego (EFRR), zaś 552 mln euro będzie pochodziło z Europejskiego Funduszu Społecznego (EFS);

**Programu Rozwoju Obszarów Wiejskich na lata 2014 – 2020** – łączna alokacja środków na program wynosi 8 242 ml euro, finansowana z Europejskiego Funduszu Rolnego na Rzecz Rozwoju Obszarów Wiejskich;

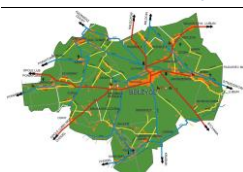
- » środki z sektora prywatnego, dostępne w ramach realizowanych przez przedsiębiorstwa przedsięwzięć inwestycyjnych.

Uzupełniającymi źródłami finansowania strategii będą inne programy operacyjne finansowane ze środków unijnych perspektywy 2014-2020, w tym:

- » **Program Operacyjny Polska Wschodnia 2014-2020**, w ramach którego będzie m.in. istniała możliwość finansowania rozwoju działalności innowacyjnej przedsiębiorstw, a także współpracy sieciowej podmiotów oferujących wspólny produkt turystyczny;
- » **Program Operacyjny Infrastruktura i Środowisko 2014-2020**, w ramach którego będzie m.in. możliwe finansowanie ponadlokalnych przedsięwzięć w zakresie energetyki odnawialnej, termomodernizacji budynków użyteczności publicznej, rozbudowy infrastruktury wodno-kanalizacyjnej, a także przebudowy dróg krajowych;
- » **Program Operacyjny Polska Cyfrowa 2014-2020**, w ramach którego zaplanowano finansowanie przedsięwzięć związanych z poprawą dostępu mieszkańców do szybkiego Internetu, rozwojem administracji elektronicznej i e-usług, a także podnoszeniem umiejętności cyfrowych społeczeństwa;
- » **Program Operacyjny Wiedza Edukacja Rozwój 2014-2020**, w ramach którego będzie m.in. możliwość finansowania projektów podnoszących kompetencje pracowników administracji samorządowej oraz rozwijających systemy zarządzania strategicznego i finansowego w jednostkach samorządu terytorialnego.
- » **Programy Europejskiej Współpracy Terytorialnej 2014-2020**, w tym Program Region Morza Bałtyckiego; Program dla Europy Środkowej, Interreg Europa; Program Współpracy Transgranicznej Polska Białoruś Ukraina.
- » **Szwajcarskie i Norweskie Instrumenty Finansowe**, umożliwiające finansowanie różnorodnych inicjatyw związanych ze sportem, kulturą, edukacją, zdrowiem oraz rozwojem społeczeństwa obywatelskiego.

Strategia będzie również finansowana ze środków krajowych. W szczególności dotyczy to takich programów i funduszy krajowych jak:

## Gmina Bełżyce I STRATEGIA ROZWOJU NA LATA 2015 -2022



Urząd Miejski w Bełżycach  
 ul. Lubelska 3, 24-200 Bełżyce  
 Tel.: 81 517 27 28; Fax: 81 517 25 06  
 Email: [gmina@belzyce.pl](mailto:gmina@belzyce.pl)



- » **Narodowy Program Przebudowy Dróg Lokalnych „Bezpieczeństwo – Dostępność – Rozwój”**, w ramach którego będzie istniała możliwość uzyskania dotacji na modernizację dróg powiatowych i gminnych;
- » **Roczne programy finansowania kultury**, realizowane przez Ministerstwo Kultury i Dziedzictwa Narodowego, z których będą dofinansowywane imprezy i wydarzenia kulturalne;
- » **Narodowy Fundusz Ochrony Środowiska i Gospodarki Wodnej**, w ramach którego będzie możliwość finansowania w formie instrumentów zwrotnych przedsięwzięć z zakresu ochrony środowiska, efektywności energetycznej, energii odnawialnej itp.;
- » **Wojewódzki Fundusz Ochrony Środowiska i Gospodarki Wodnej**, umożliwiający finansowanie różnorodnych przedsięwzięć w zakresie ekologii, ochrony przyrody oraz zarządzania gospodarką wodną i odpadową;
- » **Państwowy Fundusz Rehabilitacji Osób Niepełnosprawnych**, umożliwiający finansowanie m.in. projektów z zakresu integracji zawodowej i społecznej osób niepełnosprawnych.

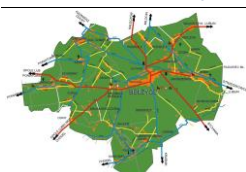
Znaczna część środków inwestycyjnych gminy będzie mogła pochodzić z programów operacyjnych perspektywy finansowej Unii Europejskiej 2014-2020. Głównym źródłem środków unijnych będzie **Regionalny Program Operacyjny Województwa Lubelskiego (RPO WL) na lata 2014-2020**. RPO WL 2014-2020 jest programem operacyjnym finansowanym ze środków Europejskiego Funduszu Rozwoju Regionalnego (EFRR) i Europejskiego Funduszu Społecznego (EFS). Zgodnie z UP alokacja środków unijnych na Program wynosi 1 607 222 235 EUR EFRR i 621 593 397 EUR EFS. Łączna alokacja środków unijnych na program wynosi 2 228 815 632 EUR. Minimalne zaangażowanie środków krajowych - szacowane na podstawie art. 120 rozporządzenia ramowego zakładającego maksymalny poziom dofinansowania każdej osi priorytetowej EFRR i EFS w regionach słabiej rozwiniętych na poziomie 85% - wynosi w momencie programowania 393 320 406 EUR. W realizację programu zaangażowane będą środki krajowe publiczne i prywatne. Zakłada się, że ostateczne zaangażowanie środków krajowych, głównie prywatnych w momencie zamknięcia programu będzie mogło być wyższe w zależności od zakresu i stopnia udzielania pomocy publicznej w ramach programu.<sup>14</sup>

**Tabela 42. Alokacja środków unijnych na osie priorytetowe RPO WL na lata 2014-2020**

NAZWA OSI PRIORYTETOWEJ	NAZWA FUNDUSZU FINANSUJĄCEGO	WKŁAD UNIJNY W EURO	PROCENT W CAŁOŚCI ALOKACJI
<b>1. BADANIA I INNOWACJE</b>	EFRR	45 416 755	2,04%
<b>2. CYFROWE LUBELSKIE</b>	EFRR	72 255 674	3,24%
<b>3. KONKURENCYJNOŚĆ PRZEDSIĘBIORSTW</b>	EFRR	291 639 451	13,08%
<b>4. ENERGIA PRZYJAZNA ŚRODOWISKU</b>	EFRR	158 807 254	7,13%

<sup>14</sup> Źródło: Opracowanie własne na podstawie RPO WL na lata 2014-2020

## Gmina Bełżyce I STRATEGIA ROZWOJU NA LATA 2015 -2022



Urząd Miejski w Bełżycach  
 ul. Lubelska 3, 24-200 Bełżyce  
 Tel.: 81 517 27 28; Fax: 81 517 25 06  
 Email: [gmina@belzyce.pl](mailto:gmina@belzyce.pl)

5. EFEKTYWNOŚĆ ENERGETYCZNA I GOSPODARKA NISKOEMISYJNA	EFRR	236 999 005	10,63%
6. OCHRONA ŚRODOWISKA ORAZ EFEKTYWNE WYKORZYSTANIE ZASOBÓW	EFRR	170615611	7,65%
7. OCHRONA DZIEDZICTWA KULTUROWEGO I NATURALNEGO	EFRR	98 707 126	4,43%
8. MOBILNOŚĆ REGIONALNA I EKOLOGICZNY TRANSPORT	EFRR	271 031 040	12,16%
9. RYNEK PRACY	EFS	202 044 086	9,07%
10. ADAPTACYJNOŚĆ PRZEDSIĘBIORSTW I PRACOWNIKÓW DO ZMIAN	EFS	62 138 448	2,79%
11. WŁĄCZENIE SPOŁECZNE	EFS	180 540 178	8,10%
12. EDUKACJA, UMIEJĘTNOŚCI I KOMPETENCJE	EFS	107 446 601	4,82%
13. INFRASTRUKTURA SPOŁECZNA	EFRR	261750319	11,74%
14. POMOC TECHNICZNA	EFS	69 424 084	3,11%
<b>ŁĄCZNIE</b>		<b>2 228 815 632</b>	<b>100%</b>

Źródło: Opracowanie własne na podstawie RPO WL 2014-2020

Drugim kluczowym źródłem pozyskiwania środków unijnych ma wdrażanie działań strategii będzie **Program Rozwoju Obszarów Wiejskich (PROW) na lata 2014-2020**, który będzie finansowany z Europejskiego Funduszu Rolnego na rzecz Rozwoju Obszarów Wiejskich (EFRROW). Alokacja środków z EFRROW kształtuje się na poziomie 8 242 mln euro, które w dużej mierze będą wydatkowane na działania inwestycyjne związane z modernizacją gospodarstw rolnych oraz rozwój przetwórstwa produktów rolnych, a także na rozbudowę infrastruktury na obszarach wiejskich oraz wspieranie przedsiębiorczości pozarolniczej.

**Tabela 43. Alokacja środków unijnych na działania i poddziałania zaplanowane do wdrożenia w ramach PROW na lata 2014-2020 (w euro)**

LP.	NAZWA DZIAŁANIA	NAZWA PODDZIAŁANIA	WKŁAD UNIJNY (EURO)	PROCENT W CAŁOŚCI ALOKACJI
1.	TRANSFER WIEDZY I DZIAŁALNOŚĆ INFORMACYJNA (ART.14)	- WSPARCIE DLA DZIAŁAŃ W ZAKRESIE KSZTAŁCENIA ZAWODOWEGO I NABYWANIA UMIEJĘTNOŚCI - WSPARCIE DLA PROJEKTÓW DEMONSTRACYJNYCH I DZIAŁAŃ INFORMACYJNYCH	36905246	0,45%
2.	USŁUGI DORADCZE, USŁUGI Z ZAKRESU ZARZĄDZANIA GOSPODARSTWEM I USŁUGI Z ZAKRESU ZASTĘPSTW (ART.15)	- WSPARCIE NA SZKOLENIA DORADCÓW - ŚWIADCZENIE KOMPLEKSOWEJ PORADY DLA ROLNIKA - ŚWIADCZENIE KOMPLEKSOWEJ PORADY DLA WŁAŚCICIELA LASU	47722830	0,58%
3.	SYSTEMY JAKOŚCI PRODUKTÓW ROLNYCH I ŚRODKÓW SPOŻYWCZYCH	- WSPARCIE DLA NOWYCH UCZESTNIKÓW SYSTEMÓW JAKOŚCI - WSPARCIE NA PRZEPROWADZENIE DZIAŁAŃ	21000000	0,25%

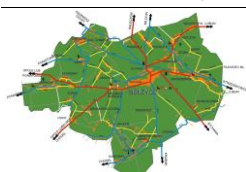
## Gmina Bełżyce I STRATEGIA ROZWOJU NA LATA 2015 -2022



Urząd Miejski w Bełżycach  
ul. Lubelska 3, 24-200 Bełżyce  
Tel.: 81 517 27 28; Fax: 81 517 25 06  
Email: [gmina@belzyce.pl](mailto:gmina@belzyce.pl)

	(ART. 16)	INFORMACYJNYCH I PROMOCYJNYCH		
4.	INWESTYCJE W ŚRODKI TRWAŁE (ART. 17)	- INWESTYCJE W GOSPODARSTWACH POŁOŻONYCH NA OBSZARACH NATURA 2000 - INWESTYCJE W GOSPODARSTWACH POŁOŻONYCH NA OBSZARACH OSN - MODERNIZACJA GOSPODARSTW ROLNYCH - PRZETWÓRSTWO I MARKETING PRODUKTÓW ROLNYCH - SCALANIE GRUNTÓW	2120177704	25,72%
5.	PRZYWRACANIE POTENCJAŁU PRODUKCJI ROLNEJ ZNISZCZONEGO W WYNIKU KLĘSK ŻYWIOŁOWYCH I KATASTROF ORAZ WPROWADZANIE ODPOWIEDNICH ŚRODKÓW ZAPOBIEGAWCZYCH (ART. 18)	- INWESTYCJE ODTWARZAJĄCE POTENCJAŁ PRODUKCJI ROLNEJ - INWESTYCJE ZAPOBIEGAJĄCE ZNISZCZENIU POTENCJAŁU PRODUKCJI ROLNEJ	264046000	3,20%
6.	ROZWÓJ GOSPODARSTW I DZIAŁALNOŚCI GOSPODARCZEJ (ART. 19)	- PREMIE DLA MŁODYCH ROLNIKÓW - PREMIE NA ROZPOCZĘCIE DZIAŁALNOŚCI POZAROLNICZEJ - PŁATNOŚCI DLA ROLNIKÓW PRZEKAZUJĄCYCH MAŁE GOSPODARSTWA - RESTRUKTURYZACJA MAŁYCH GOSPODARSTW - ROZWÓJ PRZEDSIĘBIORCZOŚCI - ROZWÓJ USŁUG ROLNICZYCH	1406133450	17,06%
7.	PODSTAWOWE USŁUGI I ODNOWA WSI NA OBSZARACH WIEJSKICH (ART. 20)	- BUDOWA LUB MODERNIZACJA DRÓG LOKALNYCH - GOSPODARKA WODNO-ŚCIEKOWA - INWESTYCJE W OBIEKTY PEŁNIĄCE FUNKCJE KULTURALNE LUB KSZTAŁTOWANIE PRZESTRZENI PUBLICZNEJ - INWESTYCJE W TARGOWISKA LUB OBIEKTY BUDOWLANE PRZEZNACZONE NA CELE PROMOCJI LOKALNYCH PRODUKTÓW - OCHRONA ZABYTKÓW I BUDOWNICTWA TRADYCYJNEGO	683983100	8,30%
8.	INWESTYCJE W ROZWÓJ OBSZARÓW LEŚNYCH I POPRAWĘ ŻYWOTNOŚCI LASÓW (ART. 21-26)	- ZALESIANIE I TWORZENIE TERENÓW ZALESIONYCH	191519339	2,32%
9.	TWORZENIE GRUP I ORGANIZACJI PRODUCENTÓW (ART. 27)	- TWORZENIE GRUP I ORGANIZACJI PRODUCENTÓW W SEKTORZE ROLNYM I LEŚNYM	256414153	3,11%
10.	DZIAŁANIE ROLNO-ŚRODOWISKOWO-	- ROLNICTWO ZRÓWNOWAŻONE - OCHRONA GLEB I WÓD	753399101	9,14%

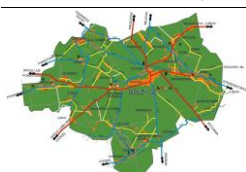
## Gmina Bełżyce I STRATEGIA ROZWOJU NA LATA 2015 -2022



Urząd Miejski w Bełżycach  
ul. Lubelska 3, 24-200 Bełżyce  
Tel.: 81 517 27 28; Fax: 81 517 25 06  
Email: [gmina@belzyce.pl](mailto:gmina@belzyce.pl)

	KLIMATYCZNE (ART. 28)	- ZACHOWANIE SADÓW TRADYCYJNYCH ODMIAN DRZEW OWOCOWYCH - CENNE SIEDLISKA I ZAGROŻONE GATUNKI PTAKÓW NA OBSZARACH NATURA 2000 - CENNE SIEDLISKA POZA OBSZARAMI NATURA 2000 - ZACHOWANIE ZAGROŻONYCH ZASOBÓW GENETYCZNYCH ROŚLIN W ROLNICTWIE -ZACHOWANIE ZAGROŻONYCH ZASOBÓW GENETYCZNYCH ZWIERZĄT W ROLNICTWIE		
11.	ROLNICTWO EKOLOGICZNE (ART. 29)	- PŁATNOŚCI W CELU UTRZYMANIA ROLNICTWA EKOLOGICZNEGO - PŁATNOŚCI W OKRESIE KONWERSJI NA ROLNICTWO EKOLOGICZNE	445373661	5,40%
12.	PŁATNOŚCI DLA OBSZARÓW Z OGRANICZENIAM NATURALNYMI LUB INNYMI SZCZEGÓLNYMI OGRANICZENIAM (ART. 31)	- PŁATNOŚCI ONW	1378188270	16,72%
13.	WSPÓŁPRACA	- WSPÓŁPRACA W RAMACH GRUP EPI	36904246	0,45%
14.	WSPARCIE DLA ROZWOJU LOKALNEGO W RAMACH INICJATYWY LEADER	- WDRAŻANIE LOKALNYCH STRATEGII ROZWOJU - WDRAŻANIE PROJEKTÓW WSPÓŁPRACY - WSPARCIE KOSZTÓW BIEŻĄCYCH I AKTYWIZACJI - WSPARCIE PRZYGOTOWAWCZE	467668000	5,67%
15.	POMOC TECHNICZNA Z INICJATYWY PAŃSTW CZŁONKOWSKICH		132527195	1,61%
<b>ŁĄCZNIE</b>			<b>8241962295</b>	<b>100,00%</b>

Źródło: opracowanie własne na podstawie projektu PRWO 2014-2020.



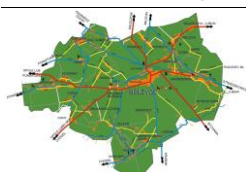
## 6.5 Monitoring i ocena realizacji strategii

System monitorowania jest ważnym instrumentem w procesie wdrażania strategii. Dane monitoringowe służą do oceny skuteczności realizowanych działań i pozwalają na bardziej efektywne wydatkowanie środków publicznych. Proces monitorowania umożliwia również ocenić postępy we wdrażaniu strategii, a także mobilizować władze i społeczność lokalną do większej aktywności na rzecz realizacji strategii. Głównymi elementami systemu monitoringu są:

- » instytucje odpowiedzialne za proces monitorowania wdrażania strategii,
- » przyjęty system raportowania z procesu monitorowania strategii,
- » zestaw wskaźników służących do oceny postępów we wdrażaniu strategii.

Instytucją odpowiedzialną za koordynację procesu monitorowania realizacji strategii będzie Burmistrz Bełżyc wraz z podlegającym mu Urzędem Miejskim. Za proces monitorowania i raportowania będzie odpowiedzialny Wydział Organizacyjny i Wydział Inwestycji i Gospodarki Komunalnej i Przestrzennej. Ocena postępów we wdrażaniu strategii będzie dokonywana w cyklu dwuletnim, na podstawie opracowanego raportu monitorującego obejmującego analizę zebranych danych na bazie przyjętych wskaźników monitoringowych. Przy czym pierwszy raport z procesu monitorowania wdrażanej strategii obejmie lata 2015-2016 i zostanie przygotowany do połowy 2017 roku. Burmistrz i Rada Miejska, na podstawie przedstawionego raportu i zawartych w nim wniosków oraz rekomendacji dokonają śródkresowej oceny stanu wdrażania strategii, a także zaproponują ewentualne zmiany skorygowania jej treści.

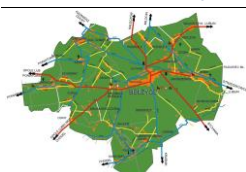
Przyjęty zestaw wskaźników zakłada monitorowanie strategii na dwóch poziomach, tj. **strategicznym** – odnoszącym się do priorytetowych obszarów rozwoju gminy – oraz **operacyjnym**, pozwalającym na ocenę stopnia osiągnięcia zakładanych celów operacyjnych strategii. Przy konstruowaniu systemu wskaźników starano się ograniczyć ich liczbę do minimum, a także wykorzystać przede wszystkim te, których wartości można monitorować w oparciu o oficjalną statystykę Głównego Urzędu Statystycznego.



## 7. Załączniki:

---

**Załącznik nr 1: Podsumowanie rezultatów konsultacji społecznych**



## Załącznik nr 2: Indykatorywny wykaz wstępnie zidentyfikowanych projektów inwestycyjnych i społecznych

### INFRASTRUKTURA DROGOWA

1. Budowa drogi gminnej w Babinie
2. Przebudowa ul. Szkolnej w Beżycach
3. Przebudowa ul. Zagrodowej w Beżycach
4. Budowa drogi gminnej Czółna - Babin w m. Wymysłówka
5. Budowa ulicy Bednarskiej w Beżycach
6. Budowa drogi gminnej Zagórze II - Krężnica Okrągła
7. Budowa drogi Beżyce - Czółna
8. Budowa ul. Wzgórze w Beżycach
9. Budowa drogi przez wieś Kol. Skrzyńiec
10. Budowa drogi gminnej Babin - Kol. Babin.
11. Budowa drogi gminnej Wierzchowiska Górne - Zalesie
12. Budowa ul. Wojska Polskiego w Beżycach
13. Budowa drogi gminnej przez wieś Wronów
14. Budowa drogi gminnej Zagórze III - Beżyce
15. Budowa drogi gminnej Cuple II
16. Budowa drogi gminnej przez wieś Kierz
17. Budowa drogi gminnej Jaroszewice - Zosin
18. Przebudowa drogi przez wieś Matczyn
19. Budowa drogi gminnej Podole II - Podole Choiny
20. Budowa ul. Szpitalnej w Beżycach
21. Budowa drogi dojazdowej od ul. Wilczyńskiego do ul. Wojska Polskiego
22. Budowa drogi Matczyn - Kol. Palikije

### GOSPODARKA WODNO - ŚCIEKOWA

1. Przebudowa szaletu publicznego
2. Modernizacja stacji wodociągowych w Beżycach, Matczynie i Skrzyńcu
3. Modernizacja sieci wodociągowej w Beżycach
4. Budowa przydomowych oczyszczalni ścieków na terenach nieskanalizowanych
5. Budowa stacji wodociągowej w Krężnicy Okrągłej
6. Budowa sieci wodociągowej w Beżycach przy ul. Wojska Polskiego
7. Budowa wodociągu Jaroszewice - Babin
8. Budowa wodociągu grupowego Zagórze - Cuple
9. Budowa sieci kanalizacji sanitarnej Jaroszewice - Babin ew. Zosin
10. Budowa wodociągu w m. Podole (Choiny – Majdan, Zapiecek)
11. Budowa wodociągu Kierz – Kol. Kierz – Chmielnik – Kol. Chmielnik oraz stacji wodociągowej w m. Kol. Chmielnik

## Gmina Beżyce I STRATEGIA ROZWOJU NA LATA 2015 -2022



Urząd Miejski w Beżycach  
 ul. Lubelska 3, 24-200 Beżyce  
 Tel.: 81 517 27 28; Fax: 81 517 25 06  
 Email: [gmina@belzyce.pl](mailto:gmina@belzyce.pl)

12. Budowa wodociągu grupowego Wronów - Kol. Wronów - Płowizny oraz stacji wodociągowej w m. Wronów

## GOSPODARKA ODPADAMI

1. Budowa Punktu Selektywnej Zbiórki Odpadów Komunalnych
2. Budowa biogazowni przy ZZO w Beżycach
3. Realizacja Programu usuwania azbestu i wyrobów zawierających azbest
4. Wdrażanie Gminnego Planu Gospodarki Odpadami i Gminnego Planu Ochrony Środowiska
5. Wdrażanie regulaminu dot. zachowywania czystości i porządku w gminie
6. Organizowanie wywozu odpadów niebezpiecznych

## PROMOCJA

1. Przygotowanie i dystrybucja profesjonalnych materiałów promocyjnych
2. Organizacja cyklu imprez kulturalno-promocyjnych z okazji 600-lecia miasta Beżyce
3. Udział w targach i misjach gospodarczych za granicą
4. Stworzenie gminnego systemu informacji turystycznej lub w partnerstwie z innymi JST
5. Intensyfikacja współpracy z innymi jednostkami samorządu terytorialnego, w tym z miastami partnerskimi
6. Realizacja projektów w zakresie promocji terenów inwestycyjnych

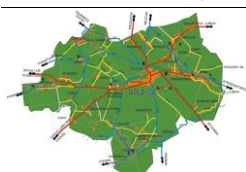
## PRZEDSIĘBIORCZOŚĆ I INWESTYCJE

1. Wydzielenie i zagospodarowanie zintegrowanych terenów inwestycyjnych
2. Rozwój stref działalności gospodarczej wokół terenów już wykorzystywanych do działalności gospodarczej poprzez zapewnienie rezerw terenów sąsiadujących na rozwój stref oraz przez zmianę przeznaczenia terenów sąsiadujących
3. Stworzenie „Okienka Przedsiębiorczości”
4. Stworzenie forum dyskusyjnego z udziałem władz gminy oraz lokalnych przedsiębiorców
5. Opracowanie systemu ulg dla nowych przedsiębiorców oraz przedsiębiorców zatrudniających nowych pracowników
6. Stworzenie „Centrum Obsługi Inwestora”, „Inkubatora Przedsiębiorczości”
7. Opracowanie wraz PUP systemu szkoleń dla bezrobotnych/ chcących zmienić kwalifikacje zawodowe w zakresie potrzeb lokalnego rynku pracy

## INFORMATYZACJA

1. Stworzenie i upowszechnienie wśród mieszkańców e-urzędu
2. Udostępnienie bezpłatnego Internetu dla mieszkańców poprzez m.in. budowę ostatniej mili
3. Wykonanie monitoringu miasta
4. Realizacja projektów w zakresie upowszechniania technologii informacyjno-komunikacyjnych wśród mieszkańców
5. Utworzenie gminnego elektronicznego systemu powiadamiania mieszkańców

## Gmina Beżyce I STRATEGIA ROZWOJU NA LATA 2015 -2022



Urząd Miejski w Beżycach  
 ul. Lubelska 3, 24-200 Beżyce  
 Tel.: 81 517 27 28; Fax: 81 517 25 06  
 Email: [gmina@belzyce.pl](mailto:gmina@belzyce.pl)



## ATRAKCYJNOŚĆ I KOMFORT ŻYCIA ORAZ WYPOCZYNIKU NA TERENIE GMINY

1. Budowa i modernizacja oświetlenia gminnego
2. Utworzenie gminnej sieci ścieżek rowerowych, ścieżek turystycznych, ścieżek edukacyjnych
3. Rewitalizacja Zdroju Jagiełty
4. Urządzenie targowiska miejskiego oraz parkingu wraz z infrastrukturą towarzyszącą
5. Utworzenie miejsc wypoczynku przy ul. Kazimierskiej
6. Utworzenie miejsc wypoczynku czynnego i biernego dla mieszkańców np. siłownie zewnętrzne, place zabaw, grillowiska, boiska, świetlice, skatepark, szlaki piesze na terenie miasta i gminy Bełżyce
7. Przebudowa strażnic OSP i Domów Ludowych

## KULTURA, OŚWIATA, SPORT I REKREACJA

1. Budowa boiska przy Zespole Szkół Nr 2 im. Królowej Jadwigi w Bełżycach
2. Modernizacja Zespołu Szkół Nr 1 im. Jana Pawła II w Bełżycach (II etap)
3. Modernizacja Samorządowego Przedszkola Publicznego w Bełżycach (II etap)
4. Modernizacja bazy sportowej i obiektów rekreacyjnych Centrum Kultury Fizycznej i Sportu w Bełżycach
5. Realizacja projektów w zakresie edukacji ekologicznej dzieci i młodzieży
6. Realizacja projektów w zakresie upowszechniania edukacji przedszkolnej
7. Budowa placów zabaw dla dzieci
8. Stworzenie Kina Letniego

## ESTETYKA I ŁAD PRZESTRZENNY

1. Budowa cmentarza komunalnego
2. Rewitalizacja pomników i miejsc pamięci
3. Rewitalizacja Rynku miejskiego
4. Termomodernizacja Urzędu Miejskiego w Bełżycach
5. Termomodernizacja Miejskiego Domu Kultury w Bełżycach
6. Termomodernizacja biurowca przy ul. Fabrycznej

## ROLNICTWO

1. Wykorzystanie odnawialnych źródeł energii w rolnictwie
2. Przeprowadzenie akcji informacyjnej i cyklu szkoleń nt. tworzenia i działania grup producentów i zrzeszeń rolników
3. Stworzenie sprzyjających warunków dla rozwoju przemysłu rolno-spożywczego, a także różnego rodzaju usług dla rolnictwa
4. Utworzenie zespołu promującego powstawanie gospodarstw ekologicznych i agroturystycznych
5. Stworzenie infrastruktury wspomagającej rozwijanie się agroturystyki

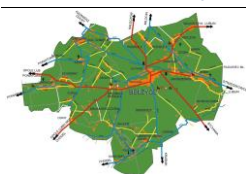
## Gmina Bełżyce I STRATEGIA ROZWOJU NA LATA 2015 -2022



Urząd Miejski w Bełżycach  
 ul. Lubelska 3, 24-200 Bełżyce  
 Tel.: 81 517 27 28; Fax: 81 517 25 06  
 Email: [gmina@belzyce.pl](mailto:gmina@belzyce.pl)

## INNE ZADANIA

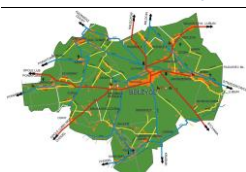
1. Budowa strefy ekonomicznej wraz z infrastrukturą towarzyszącą
2. Inwestycje w zakresie Odnawialnych Źródeł Energii



## Załącznik nr 3: Wykaz wskaźników monitoringowych

CEL STRATEGICZNY	WSKAŹNIKI W POSZCZEGÓLNYCH CELACH OPERACYJNYCH
<p><b>1. BEŁŻYCE GMINĄ PRZYJAZNĄ DLA INWESTORÓW I TURYSTÓW</b></p>	<p><b>1.1. OPRACOWANIE I WDROŻENIE SKUTECZNEJ KAMPANII PROMOCYJNEJ DLA POTENCJALNYCH INWESTORÓW I TURYSTÓW</b></p> <ul style="list-style-type: none"> <li>• LICZBA INWESTORÓW ZEWNĘTRZNYCH, KTÓRZY PODJĘLI DZIAŁALNOŚĆ NA TERENIE GMINY</li> <li>• LICZBA TURYSTÓW KORZYSTAJĄCYCH Z NOCLEGÓW W TURYSTYCZNYCH OBIEKTACH</li> <li>• LICZBA KORZYSTAJĄCYCH Z NOCLEGÓW TURYSTÓW ZAGRANICZNYCH W CIĄGU ROKU</li> </ul> <p><b>1.2. STWORZENIE I ROZWÓJ ZINTEGROWANEGO PRODUKTU TURYSTYCZNEGO O ZASIĘGU PONADREGIONALNYM /WZROST LICZBY TURYSTÓW</b></p> <ul style="list-style-type: none"> <li>• LICZBA ZAŁOŻONYCH KLASTRÓW TURYSTYCZNYCH FUNKCJONUJĄCYCH NA TERENIE GMINY</li> <li>• LICZBA PRZEDSIĘBIORSTW Z BRANŻY TURYSTYCZNEJ ZAANGAŻOWANA W ŚWIADCZENIE USŁUG W RAMACH ZINTEGROWANEGO PRODUKTU TURYSTYCZNEGO</li> </ul> <p><b>1.3. POPRAWA KONKURENCYJNOŚCI GMINY POPRZECZ ROZWÓJ INFRASTRUKTURY INWESTYCYJNEJ</b></p> <ul style="list-style-type: none"> <li>• ŚREDNI CZAS DOJAZDU SAMOCHODEM OSOBOWYM Z LUBLINA DO BEŁŻYC</li> <li>• DŁUGOŚĆ PRZEBUDOWANYCH DRÓG POWIATOWYCH NA TERENIE GMINY</li> <li>• POWIERZCHNIA GMINY, NA TERENIE KTÓREJ NASYCENIE USŁUGAMI DOSTĘPU DO INTERNETU O PRZEPUSTOWOŚCI 2 MB/S PRZEKRACZA 50%</li> <li>• LICZBA WYBUDOWANYCH LUB ZMODERNIZOWANYCH ELEMENTÓW SIECI ELEKTROENERGETYCZNEJ UMOŻLIWIAJĄCEJ PRZYŁĄCZENIA NOWYCH SIECI WYTWÓRCZYCH ENERGII ZE ŹRÓDEŁ ODNAWIALNYCH</li> <li>• DŁUGOŚĆ SIECI SZEROKOPASMOWEJ</li> </ul> <p><b>1.4. ROZBUDOWA INFRASTRUKTURY TURYSTYCZNEJ</b></p> <ul style="list-style-type: none"> <li>• LICZBA PODDANYCH RENOWACJI I REWITALIZACJI NA CELE TURYSTYCZNE OBIEKTÓW DZIEDZICTWA KULTUROWEGO</li> <li>• LICZBA ODNOWIONYCH ZABYTKOWYCH OBIEKTÓW BUDOWLANYCH, SŁUŻĄCYCH ZACHOWANIU DZIEDZICTWA KULTUROWEGO I ROZWOJU TURYSTYKI NA OBSZARACH WIEJSKICH</li> <li>• LICZBA STWORZONYCH ŚCIEŻEK EKOLOGICZNYCH, EKOMUZEÓW, ŚCIEŻEK ROWEROWYCH I PIESZYCH</li> <li>• DŁUGOŚĆ STWORZONYCH ŚCIEŻEK EKOLOGICZNYCH, EKOMUZEÓW, ŚCIEŻEK ROWEROWYCH I PIESZYCH</li> </ul> <p><b>1.5. ROZWÓJ AGROTURYSTYKI NA TERENACH WIEJSKICH</b></p> <ul style="list-style-type: none"> <li>• LICZBA NOWO WYBUDOWANYCH I/LUB ZMODERNIZOWANYCH GOSPODARSTW AGROTURYSTYCZNYCH</li> </ul>
<p><b>2. BEŁŻYCE GMINĄ Z EFEKTYWNA GOSPODARKĄ TWORZĄCĄ NOWE MIEJSCA PRACY</b></p>	<p><b>2.1. WSPARCIE ROZWOJU NOWYCH FIRM, W SZCZEGÓLNOŚCI W BRANŻACH ISTOTNYCH Z PUNKTU WIDZENIA GMINY</b></p> <ul style="list-style-type: none"> <li>• LICZBA NOWYCH PODMIOTÓW UTWORZONYCH W PERSPEKTYWICZNYCH BRANŻACH ROZWOJU GMINY</li> <li>• LICZBA GRUP PRODUCENTÓW ROLNYCH DZIAŁAJĄCYCH NA TERENIE GMINY</li> <li>• WIELKOŚĆ ŚRODKÓW POZYSKANYCH PRZEZ PRZEDSIĘBIORCÓW Z PROGRAMÓW</li> </ul>

## Gmina Bełżyce | STRATEGIA ROZWOJU NA LATA 2015 -2022



Urząd Miejski w Bełżycach  
 ul. Lubelska 3, 24-200 Bełżyce  
 Tel.: 81 517 27 28; Fax: 81 517 25 06  
 Email: [gmina@belzyce.pl](mailto:gmina@belzyce.pl)

	<p>OPERACYJNYCH NP. Z RPO, PROW ETC.</p> <ul style="list-style-type: none"> <li>• LICZBA POWSTAŁYCH FIRM START-UP NA TERENIE GMINY</li> <li>• LICZBA NOWOPOWSTAŁYCH PRZEDSIĘBIORSTW SPOŁECZNYCH</li> <li>• LICZBA NOWOPOWSTAŁYCH FIRM W BRANŻY ENERGETYKI ODNAWIALNEJ</li> </ul> <p><b>2.2. WZMOCNIENIE ZDOLNOŚCI INWESTYCYJNEJ PRZEDSIĘBIORSTW W ZAKRESIE TWORZENIA NOWYCH MIEJSC PRACY ORAZ WDRAŻANIA NOWOCZESNYCH (INNOWACYJNYCH) ROZWIĄZAŃ</b></p> <ul style="list-style-type: none"> <li>• WARTOŚĆ BRUTTO ŚRODKÓW TRWAŁYCH W PRZEDSIĘBIORSTWACH NA JEDNEGO MIESZKAŃCA</li> <li>• NAKŁADY INWESTYCYJNE OGÓŁEM W PRZELICZENIU NA JEDNO PRZEDSIĘBIORSTWO</li> <li>• ODSETEK PRZEDSIĘBIORSTW PRZEMYSŁOWYCH PONOSZĄCYCH NAKŁADY NA DZIAŁALNOŚĆ INNOWACYJNĄ</li> <li>• STOPA BEZROBOCIA</li> <li>• UDZIAŁ DŁUGOTRWALE BEZROBOTNYCH W ILOŚCI BEZROBOTNYCH OGÓŁEM</li> <li>• STOPA ZATRUDNIENIA</li> <li>• UDZIAŁ ZATRUDNIONYCH W SEKTORZE PRZEMYSŁOWYM W ILOŚCI ZATRUDNIONYCH OGÓŁEM</li> <li>• LICZBA PRZEDSIĘBIORSTW BIORĄCYCH UDZIAŁ W TARGACH I MISJACH GOSPODARCZYCH</li> <li>• LICZBA NOWOPOWSTAŁYCH KLASTRÓW BRANŻOWYCH ORAZ GRUP PRODUCENTÓW ROLNYCH</li> <li>• LICZBA PRZEDSIĘBIORSTW, KTÓRE OBNIŻYŁY EMISJĘ CO<sub>2</sub> DO ATMOSFERY</li> </ul> <p><b>2.3. POPRAWA WARUNKÓW ROZWOJU PRZEDSIĘBIORSTW POPRZECZ UŁATWIENIE IM DOSTĘPU DO USŁUG DORADCZO-SZKOLENIOWYCH</b></p> <ul style="list-style-type: none"> <li>• ODSETEK PRZEDSIĘBIORSTW OBJĘTYCH WSPÓLNYM SYSTEMEM INFORMACYJNO-KONSULTACYJNYM W ZAKRESIE WSPARCIA PRZEDSIĘBIORSTW ZE ŚRODKÓW UNIJNYCH</li> <li>• ŁĄCZNA WARTOŚĆ ŚRODKÓW UNIJNYCH POZYSKANYCH W PROGRAMÓW PERSPEKTYWY FINANSOWEJ UE 2014-2020 NA ROZWÓJ PRZEDSIĘBIORCZOŚCI W GMINIE</li> <li>• LICZBA PRZEDSIĘBIORCÓW KORZYSTAJĄCYCH Z USŁUG IOB</li> </ul> <p><b>2.4. PODNIESIENIE POZIOMU WIEDZY I KWALIFIKACJI KADR POD POTRZEBY NOWYCH SPECJALIZACJI GOSPODARCZYCH ZE SZCZEGÓLNYM UWZGLĘDNIENIEM PROFILU GMINY</b></p> <ul style="list-style-type: none"> <li>• LICZBA USŁUG ROZWOJOWYCH, Z KTÓRYCH SKORZYSTAŁY LOKALNE PRZEDSIĘBIORSTWA</li> <li>• LICZBA ZORGANIZOWANYCH SZKOLEŃ DOTYCZĄCYCH WSPARCIE TYPU OUTPLACEMENT NA RZECZ PRACODAWCÓW I ICH PRACOWNIKÓW</li> </ul> <p><b>2.5. WZMOCNIENIE ZDOLNOŚCI INWESTYCYJNEJ PRZEDSIĘBIORSTW W ZAKRESIE INNOWACJI ORAZ ROZWÓJ INSTYTUCJI OTOCZENIA BIZNESU</b></p> <ul style="list-style-type: none"> <li>• WARTOŚĆ BRUTTO ŚRODKÓW TRWAŁYCH W PRZEDSIĘBIORSTWACH NA JEDNEGO MIESZKAŃCA</li> <li>• NAKŁADY INWESTYCYJNE OGÓŁEM W PRZELICZENIU NA JEDNO PRZEDSIĘBIORSTWO</li> <li>• ODSETEK PRZEDSIĘBIORSTW PRZEMYSŁOWYCH PONOSZĄCYCH NAKŁADY NA DZIAŁALNOŚĆ INWESTYCYJNĄ</li> </ul>
<p><b>3. BEŁŻYCE GMINĄ SZANUJĄCĄ ŚRODOWISKO NATURALNE ORAZ</b></p>	<p><b>3.1. KONTYNUACJA INWESTYCJI W ZAKRESIE INFRASTRUKTURY WODOCIĄGOWEJ I KANALIZACYJNEJ</b></p> <ul style="list-style-type: none"> <li>• DŁUGOŚĆ CZYNNEJ SIECI WODOCIĄGOWEJ</li> </ul>

## Gmina Bełżyce | STRATEGIA ROZWOJU NA LATA 2015 -2022



Urząd Miejski w Bełżycach  
 ul. Lubelska 3, 24-200 Bełżyce  
 Tel.: 81 517 27 28; Fax: 81 517 25 06  
 Email: [gmina@belzyce.pl](mailto:gmina@belzyce.pl)

<p><b>MIEJSCEM ATRAKCYJNYM DO ŻYCIA</b></p>	<ul style="list-style-type: none"> <li>• ZUŻYCIE WODY NA POTRZEBY LUDNOŚCI /I /LUB GOSPODARKI NARODOWEJ</li> <li>• DŁUGOŚĆ CZYNNEJ SIECI KANALIZACYJNEJ</li> <li>• POŁĄCZENIA KANALIZACYJNE PROWADZĄCE DO BUDYNKÓW MIESZKALNYCH I ZBIOROWEGO ZAMIESZKANIA</li> <li>• ODSETEK LUDNOŚCI KORZYSTAJĄCEJ Z INSTALACJI GAZOWEJ</li> <li>• LUDNOŚĆ KORZYSTAJĄCA Z SIECI KANALIZACYJNEJ W LUDNOŚCI OGÓŁEM</li> <li>• PRZEPUSTOWOŚĆ OCZYSZCZALNI ŚCIEKÓW</li> <li>• LUDNOŚĆ OBSŁUGIWANA PRZEZ OCZYSZCZALNIĘ W LUDNOŚCI OGÓŁEM</li> <li>• LICZBA NOWOBUDOWANYCH PRZYDOMOWYCH OCZYSZCZALNI ŚCIEKÓW</li> <li>• ILOŚĆ USUNIĘTEGO AZBESTU W M<sup>2</sup></li> </ul> <p><b>3.2. ROZWÓJ WYBRANYCH ELEMENTÓW INFRASTRUKTURY POPRAWIAJĄCEJ BEZPIECZEŃSTWO I KOMFORT ŻYCIA MIESZKAŃCÓW</b></p> <ul style="list-style-type: none"> <li>• DŁUGOŚĆ ZMODERNIZOWANYCH DRÓG</li> <li>• UDZIAŁ DRÓG O NAWIERZCHNI TWARDEJ (TWARDEJ ULEPSZONEJ) W DŁUGOŚCI DRÓG OGÓŁEM</li> <li>• NAKŁADY NA UTRZYMANIE DRÓG</li> <li>• NAKŁADY INWESTYCYJNE NA REMONT I BUDOWĘ DRÓG</li> <li>• POWIERZCHNIA NOWOBUDOWANYCH STREF PARKINGOWYCH</li> <li>• LICZBA UTWORZONYCH TARGOWISK</li> </ul> <p><b>3.3. OGRANICZENIE EMISJI GAZÓW CIEPLARNIANYCH NA TERENIE GMINY</b></p> <ul style="list-style-type: none"> <li>• POZIOM EMISJI CO<sub>2</sub> NA TERENIE GMINY</li> <li>• ILOŚĆ WYBUDOWANYCH EKOLOGICZNYCH ŹRÓDEŁ ENERGII</li> <li>• ŁĄCZNA MOC ZAINSTALOWANA NA TERENIE GMINY DO PRODUKCJI ENERGII ELEKTRYCZNEJ ZE ŹRÓDEŁ ODNAWIALNYCH</li> <li>• EMISJA DWUTLENKU WĘGLA Z ZAKŁADÓW SZCZEGÓLNIIE UCIAŻLIWYCH</li> </ul> <p><b>3.4. UŁATWIENIE MIESZKAŃCOM DOSTĘPU DO USŁUG ZDROWOTNYCH ORAZ SKUTECZNYCH FORM INTEGRACJI SPOŁECZNEJ</b></p> <ul style="list-style-type: none"> <li>• LICZBA OSÓB PRZYPADAJĄCYCH NA JEDNĄ PLACÓWKĘ AMBULATORIJNĄ OPIEKI ZDROWOTNEJ</li> <li>• LICZBA PORAD LEKARSKICH UDZIELONYCH NA JEDNEGO MIESZKAŃCA</li> <li>• LICZBA PROGRAMÓW PROFILAKTYCZNYCH WDROŻONYCH NA TERENIE GMINY</li> <li>• ODSETEK LUDNOŚCI GMINY OBJĘTYCH PROFILAKTYKĄ ZDROWIA W ZAKRESIE CHOROBY CYWILIZACYJNYCH (UKŁADU KRĄŻENIA, CUKRZYCY, NOWOTWÓR)</li> <li>• LICZBA LEKARZY NA 1 000 MIESZKAŃCÓW</li> <li>• LICZBA PIELĘGNIAREK NA 1 000 MIESZKAŃCÓW</li> <li>• LICZBA STOMATOLOGÓW NA 1 000 MIESZKAŃCÓW</li> <li>• LICZBA PORAD LEKARSKICH/STOMATOLOGICZNYCH</li> <li>• ODSETEK OSÓB STARSZYCH I NIEPEŁNOSPRAWNYCH OBJĘTYCH WSPARCIEM INSTYTUCJONALNYM I POZAINSTYTUCJONALNYM</li> <li>• LICZBA OSÓB, KTÓRE PODJĘŁY ZATRUDNIENIE</li> </ul>
---	--

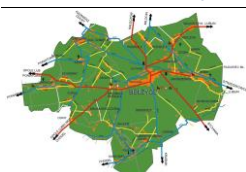
## Gmina Bełżyce | STRATEGIA ROZWOJU NA LATA 2015 -2022



Urząd Miejski w Bełżycach  
 ul. Lubelska 3, 24-200 Bełżyce  
 Tel.: 81 517 27 28; Fax: 81 517 25 06  
 Email: [gmina@belzyce.pl](mailto:gmina@belzyce.pl)

	<ul style="list-style-type: none"> <li>• LICZBA OSÓB PODDANA SKUTECZNEJ AKTYWIZACJI SPOŁECZNEJ I ZAWODOWEJ</li> <li>• LICZBA INICJATYW/PROJEKTÓW ZREALIZOWANYCH W RAMACH PARTNERSTW PUBLICZNO-SPOŁECZNYCH</li> <li>• LICZBA PODJĘTYCH INICJATYW W ZAKRESIE SZEROKO ROZUMIANEJ E-INTEGRACJI</li> </ul> <p><b>3.5. POPRAWA OGÓLNEJ ESTETYKI GMINY, W TYM DALSZA REWITALIZACJA OBSZARÓW ZDEGRADOWANYCH ORAZ POPRAWA ŁADU PRZESTRZENNEGO</b></p> <ul style="list-style-type: none"> <li>• WSKAŹNIK POKRYCIA GMINY MIEJSCOWYMI PLANAMI ZAGOSPODAROWANIA PRZESTRZENNEGO</li> <li>• POWIERZCHNIA TERENÓW ZREWITALIZOWANYCH/ODNOWIONYCH NA TERENIE GMINY</li> <li>• ODSETEK ORGANIZACJI POZARZĄDOWYCH ZAJMUJĄCYCH SIĘ PROBLEMATYKĄ EKOLOGII I ŁADU PRZESTRZENNEGO</li> </ul> <p><b>3.6. ZWIĘKSZENIE WYKORZYSTANIA ENERGII ZE ŹRÓDEŁ ODNAWIALNYCH, ZWIĘKSZENIE EFEKTYWNOŚCI ENERGETYCZNEJ PRZEDSIĘBIORSTW</b></p> <ul style="list-style-type: none"> <li>• LICZBA PRZEDSIĘBIORSTW WYKORZYSTUJĄCYCH ODNAWIALNE ŹRÓDŁA ENERGII</li> <li>• LICZBA ZREALIZOWANYCH SZKOLEŃ MAJĄCYCH NA CELU INFORMOWANIE I ZACHĘCANIE ZAINTERESOWANYCH PODMIOTÓW DO KORZYSTANIA Z DOSTĘPNYCH INSTRUMENTÓW FINANSOWANIA POPRAWY EFEKTYWNOŚCI ENERGETYCZNEJ PRZEDSIĘBIORSTW</li> </ul> <p><b>3.7. WSPARCIE DLA ROZWOJU INFRASTRUKTURY DROGOWEJ ORAZ LOKALNEGO UKŁADU TRANSPORTOWEGO</b></p> <ul style="list-style-type: none"> <li>• DŁUGOŚĆ WYBUDOWANYCH I ZMODERNIZOWANYCH DRÓG</li> </ul>
<p><b>4. BEŁŻYCE GMINĄ WSPIERAJĄCĄ ROZWÓJ NOWOCZESNEJ WSI I ROLNICTWA</b></p>	<p><b>4.1. WSPARCIE DLA TRANSFERU WIEDZY I INNOWACJI W ROLNICTWIE</b></p> <ul style="list-style-type: none"> <li>• LICZBA OSÓB KORZYSTAJĄCYCH Z SYSTEMU DORADZTWA ROLNICZEGO</li> <li>• ILOŚĆ POWSTAŁYCH PARTNERSTW ZRZESZAJĄCYCH ROLNIKÓW, JEDNOSTKI NAUKOWE, PRZEDSIĘBIORCÓW, POSIADACZY LASÓW, ORGANIZACJE POZARZĄDOWE, PODMIOTY DORADCZE</li> <li>• LICZBA OSÓB KORZYSTAJĄCYCH ZE SZKOLENIA ZAWODOWEGO W SEKTORACH ROLNICTWA I LEŚNICTWA</li> <li>• UDZIAŁ KIERUJĄCYCH GOSPODARSTWEM Z WYKSZTAŁCENIEM WYŻSZYM/ PO KURSIE ROLNICZYM/ W ILOŚCI KIERUJĄCYCH GOSPODARSTWAMI OGÓŁEM</li> </ul> <p><b>4.2. WSPIERANIE EFEKTYWNEGO GOSPODAROWANIA W ROLNICTWIE ORAZ PRZECHODZENIA NA GOSPODARKĘ NISKOEMISYJNĄ</b></p> <ul style="list-style-type: none"> <li>• LICZBA SZKOLEŃ DLA ROLNIKÓW ZORGANIZOWANYCH PRZEZ URZĄD GMINY</li> <li>• ZUŻYCIE WODY NA POTRZEBY ROLNICTWA</li> <li>• WYKORZYSTANIE ENERGII ELEKTRYCZNEJ W ROLNICTWIE I PRZETWÓRSTWIE SPOŻYWCZYM</li> <li>• EMISJA GAZÓW CIEPLARNIANYCH I AMONIAKU Z ROLNICTWA</li> <li>• LICZBA GOSPODARSTW WYKORZYSTUJĄCYCH ODNAWIALNE ŹRÓDŁA ENERGII</li> <li>• POWIERZCHNIA OBSZARÓW ZALESIONYCH</li> </ul>

## Gmina Bełżyce | STRATEGIA ROZWOJU NA LATA 2015 -2022



Urząd Miejski w Bełżycach  
 ul. Lubelska 3, 24-200 Bełżyce  
 Tel.: 81 517 27 28; Fax: 81 517 25 06  
 Email: [gmina@belzyce.pl](mailto:gmina@belzyce.pl)

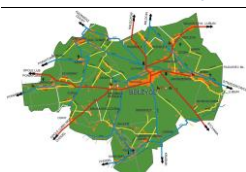
	<p><b>4.3. POPRAWA KONKURENCYJNOŚCI I ZWIĘKSZENIE RENTOWNOŚCI GOSPODARSTW ROLNYCH NA TERENIE GMINY</b></p> <ul style="list-style-type: none"> <li>• ILOŚĆ GOSPODARSTW CERTYFIKOWANYCH W ILOŚCI GOSPODARSTW OGÓŁEM</li> <li>• ŚREDNIA WIELKOŚĆ GOSPODARSTWA ROLNEGO</li> <li>• ŚREDNI DOCHÓD Z HEKTARA PRZELICZENIOWEGO</li> <li>• WYPOSAŻENIE W MASZYNY I URZĄDZENIA ROLNICZE NA 100 GOSPODARSTW ROLNYCH (NP. CIĄGNIKI, KOMBAJNY ZBOŻOWE, KOMBAJNY ZIEMNIACZANE, KOMBAJNY BURACZANE)</li> <li>• UDZIAŁ GOSPODARSTW PRODUKUJĄCYCH NA RYNEK W ILOŚCI GOSPODARSTW ROLNYCH OGÓŁEM</li> </ul> <p><b>4.4. ZWIĘKSZANIE WŁĄCZENIA SPOŁECZNEGO, OGRANICZANIE UBÓSTWA I PROMOWANIE ROZWOJU GOSPODARCZEGO NA OBSZARACH WIEJSKICH</b></p> <ul style="list-style-type: none"> <li>• UDZIAŁ GOSPODARSTW PROWADZĄCYCH DZIAŁALNOŚĆ POZAROLNICZĄ W ILOŚCI GOSPODARSTW OGÓŁEM</li> <li>• DŁUGOŚĆ PRZEBUDOWANYCH I WYBUDOWANYCH DRÓG NA OBSZARACH WIEJSKICH</li> </ul>
<p><b>5. BEŁŻYCE GMINĄ SPRAWNIE RZĄDZONĄ, O MOCNYCH FUNKCJACH LOKALNYCH</b></p>	<p><b>5.1. KOMPLEKSOWA CYFRYZACJA LOKALNEJ ADMINISTRACJI ORAZ ROZWÓJ E-USŁUG DLA MIESZKAŃCÓW</b></p> <ul style="list-style-type: none"> <li>• LICZBA ZORGANIZOWANYCH KAMPANII EDUKACYJNO-INFORMACYJNYCH NA RZECZ ZWIĘKSZANIA ZNACZENIA E-UMIEJĘTNOŚCI ORAZ UPOWSZECHNIANIA KORZYŚCI Z WYKORZYSTYWANIA TECHNOLOGII CYFROWYCH PRZEZ SPOŁECZNOŚĆ LOKALNĄ GMINY</li> <li>• ZREALIZOWANE PROJEKTY INWESTYCYJNE W ZAKRESIE ELEKTRONICZNEJ ADMINISTRACJI I USŁUG PUBLICZNYCH ŚWIADCZONYCH DROGĄ ELEKTRONICZNĄ</li> <li>• ILOŚĆ CYFROWYCH ZASOBÓW GMINY M.IN. W ZAKRESIE MIENIA I NIERUCHOMOŚCI, PLANOWANIA PRZESTRZENNEGO, KULTURY, EDUKACJI, TURYSTYKI, OCHRONY ZDROWIA</li> <li>• LICZBA ODWIEDZAJĄCYCH STRONĘ INTERNETOWĄ</li> <li>• LICZBA SPRAW ZAŁATWIANYCH DROGĄ ELEKTRONICZNĄ</li> </ul> <p><b>5.2. ZWIĘKSZENIE KOMPETENCJI I UMIEJĘTNOŚCI KADR, W SZCZEGÓLNOŚCI W ZAKRESIE ZASTOSOWANIA INNOWACYJNYCH ROZWIĄZAŃ</b></p> <ul style="list-style-type: none"> <li>• ODSETEK URZĘDNIKÓW W GMINIE OBJĘTYCH SPECJALISTYCZNYMI SZKOLENIAMI W ZAKRESIE PODNOSZENIA SWOICH KOMPETENCJI</li> <li>• LICZBA PROJEKTÓW REALIZOWANYCH PRZEZ GMINĘ W PARTNERSTWIE Z INNYMI PODMIOTAMI I INSTYTUCJAMI</li> <li>• LICZBA PROJEKTÓW ZREALIZOWANYCH W FORMULE PARTNERSTWA PRYWATNO-PUBLICZNEGO</li> </ul>



## 8. Spis wykresów, tabel, rysunków i map

Wykres 1. Struktura ludności wg płci i wieku.....	35
Wykres 2. Wskaźnik obciążenia demograficznego. ....	37
Wykres 3. Struktura wykształcenia mieszkańców w gminie Bełżyce w 2002 r.....	38
Wykres 4. Gospodarstwa domowe wg liczby osób w % w 2002 r. ....	40
Wykres 5. Gospodarstwa domowe wg składu rodzinnego w 2002 roku.....	40
Wykres 6. Mieszkania wyposażone w instalacje w % ogółu mieszkań w miastach.....	43
Wykres 7. Mieszkania wyposażone w instalacje w % ogółu mieszkań na wsiach. ....	43
Wykres 8. Stosunek wszystkich dzieci w wieku 3-6 lat do dzieci objętych wychowaniem przedszkolnym na terenie gminy Bełżyce w latach 2003-2013. ....	46
Wykres 9. Liczba uczniów uczęszczających do szkół podstawowych w Gminie Bełżyce w latach 2003-2013. ....	47
Wykres 10. Liczba uczniów uczęszczających do gimnazjum w Gminie Bełżyce w latach 2003- 2013.....	49
Wykres 11. Liczba uczniów szkół ponadgimnazjalnych w gminie Bełżyce w latach 2010-2013...49	
Wykres 12. Wysokość subwencji na cele oświatowe i wydatków na oświatę w latach 2008-2013. .....	51
Wykres 13. Współczynnik skolaryzacji brutto w gminie Bełżyce w latach 2003-2013.....	52
Wykres 14. Poziom czytelnictwa w Gminie Bełżyce w latach 2002- 2013.....	61
Wykres 15. Wypożyczenia księgozbioru na 1 czytelnika w Gminie Bełżyce w latach 2002-2013.61	
Wykres 16. Liczba porad lekarskich w zakresie ambulatoryjnej opieki zdrowotnej w latach 2012- 2014.....	62
Wykres 17. Liczba porad lekarskich w zakresie ambulatoryjnej opieki zdrowotnej w latach 2012- 2014.....	63
Wykres 18. Struktura użytkowania gruntów w gminie Bełżyce w % w 2014 r. ....	71
Wykres 19. Gospodarstwa według grup obszarowych w 2012 roku.....	74
Wykres 20. Procentowy udział podmiotów działających w sektorze prywatnym i publicznym. .76	
Wykres 21. Liczba podmiotów gospodarczych zarejestrowanych w gminie Bełżyce w latach 2002- 2014, z podziałem na sektor prywatny i publiczny. ....	76
Wykres 22. Udział procentowy podmiotów gospodarczych w gminie Bełżyce w roku 2014 wg klasyfikacji PKD 2007.....	79
Wykres 23. Dynamika zmian liczby podmiotów gospodarczych w poszczególnych kategoriach w gminie Bełżyce w latach 2009 – 2014. ....	80
Wykres 24. Różnice w procentowym udziale podmiotów gospodarczych w powiecie lubelskim i województwie lubelskim w 2014 roku w poszczególnych sekcjach klasyfikacji PKD 2007 w porównaniu z Gminą Bełżyce. ....	81
Wykres 25. Podmioty gospodarcze w gminie Bełżyce według liczby pracujących w 2014 roku. .85	
Wykres 26. Podmioty gospodarcze w gminie Bełżyce w 2014 roku wg sektorów własnościowych. .....	85
Wykres 27. Liczba osób pracujących w gminie Bełżyce w latach 2007-2013.....	88
Wykres 28. Liczba zatrudnionych w gminie Bełżyce z podziałem na płeć w latach 2007 – 2013.88	
Wykres 29. Liczba bezrobotnych w gminie Bełżyce w latach 2007 – 2015. ....	89

### Gmina Bełżyce I STRATEGIA ROZWOJU NA LATA 2015 -2022



Urząd Miejski w Bełżycach  
ul. Lubelska 3, 24-200 Bełżyce  
Tel.: 81 517 27 28; Fax: 81 517 25 06  
Email: [gmina@belzyce.pl](mailto:gmina@belzyce.pl)



Wykres 30. Liczba bezrobotnych z prawem do zasiłku z podziałem na płeć w gminie Bełżyce w latach 2012 – 2015. ....	90
Wykres 31. Liczba bezrobotnych w gminie Bełżyce z podziałem na płeć w latach 2012 – 2015. ....	90
Wykres 32. Liczba bezrobotnych z podziałem na wiek w latach 2012 – 2015. ....	91
Wykres 33. Liczba bezrobotnych w wieku 55-59 w latach 2012-2015. ....	91
Wykres 34. Liczba bezrobotnych z podziałem na czas pozostawiania bez pracy w miesiącach w latach 2012-2015. ....	92
Wykres 35. Liczba bezrobotnych z podziałem na wykształcenie w latach 2012 – 2015. ....	93
Wykres 36. Liczba bezrobotnych z podziałem na staż pracy ogółem w latach 2012 – 2015. ....	93
Wykres 37. Udział bezrobotnych w % zarejestrowanych w liczbie ludności w wieku produkcyjnym w latach 2007 – 2014 w %. ....	94
Wykres 38. Liczba bezrobotnych według rodzaju działalności ostatniego miejsca pracy w latach 2012 – 2015. ....	95
Wykres 39. Struktura wydatków i dochodów budżetu Gminy Bełżyce w latach 2011-2014. ....	104
Wykres 40. Dochody gminy Bełżyce w latach 2004-2014. ....	105
Wykres 41. Dochody własne gminy Bełżyce w latach 2004-2014. ....	105
Wykres 42. Struktura dochodów własnych w gminie Bełżyce w latach 2004-2014. ....	107
Wykres 43. Wpływy z tytułu podatku od osób fizycznych, podatku rolnego i podatku od nieruchomości w gminach powiatu lubelskiego w 2014 roku. ....	108
Wykres 44. Procentowy udział podatku od osób fizycznych, podatku rolnego i podatku od nieruchomości w dochodach własnych gmin powiatu lubelskiego w 2014 roku. ....	108
Wykres 45. Wielkości wpływów do budżetu z gminy z wybranych kategorii w 2004 roku. ....	109
Wykres 46. Wielkości wpływów do budżetu z gminy z wybranych kategorii w 2014 roku. ....	110
Wykres 47. Struktura dochodów w gminie Bełżyce w 2014 roku. ....	110
Wykres 48. Wysokość dochodów na 1 mieszkańca w gminach powiatu lubelskiego w 2014 r. ....	111
Wykres 49. Wydatki budżetu Gminy Bełżyce w latach 2004-2014. ....	115
Wykres 50. Zestawienie dochodów i wydatków w PLN w gminie Bełżyce w latach 2009-2014. ....	116
Wykres 51. Wysokość wydatków inwestycyjnych i bieżących w PLN w gminie Bełżyce w latach 2011-2014. ....	116
Wykres 52. Podział wydatków bieżących w PLN gminy Bełżyce w latach 2011 – 2014. ....	117
Wykres 53. Porównanie wydatków w PLN w przeliczeniu na 1 mieszkańca w gminach powiatu lubelskiego w 2014 roku. ....	120
Wykres 54. Liczba organizacji pozarządowych na terenie gminy Bełżyce i powiatu lubelskiego w latach 2004-2014. ....	122
Wykres 55. Wskaźnik organizacji pozarządowych w przeliczeniu na 109 tys. mieszkańców w gminie Bełżyce, powiecie lubelskim i województwie lubelskim w latach 2005-2014. ....	122

Tabela 1. Wykaz dróg publicznych w gminie Bełżyce. ....	12
Tabela 2. Wykaz kart ewidencyjnych zabytków znajdujących się w wojewódzkiej ewidencji zabytków (niewpisanych do rejestru zabytków). ....	21
Tabela 3. Obiekty świadczące usługi hotelarskie na terenie gminy Bełżyce. ....	23

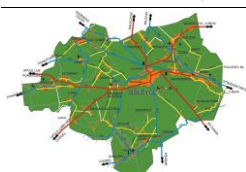
## Gmina Bełżyce I STRATEGIA ROZWOJU NA LATA 2015 -2022



Urząd Miejski w Bełżycach  
 ul. Lubelska 3, 24-200 Bełżyce  
 Tel.: 81 517 27 28; Fax: 81 517 25 06  
 Email: [gmina@belzyce.pl](mailto:gmina@belzyce.pl)

Tabela 4. Wybrane zadania realizowane przez gminę Bełżyce w celu podnoszenia estetyki w latach 2009-2015.....	24
Tabela 5. Kanalizacja, wodociągi, szamba i zagrodowe oczyszczalnie ścieków na terenie gminy Bełżyce.....	26
Tabela 6. Przydomowe oczyszczalnie ścieków na terenie gminy Bełżyce. ....	27
Tabela 7. Charakterystyka infrastruktury gazowej na terenie gminy Bełżyce.....	30
Tabela 8. Liczba mieszkańców gminy Bełżyce z podziałem na poszczególne miejscowości (stan na dzień 31 grudnia 2014 r.) .....	32
Tabela 9. Liczba mieszkańców w gminach powiatu lubelskiego w 2014 roku.....	33
Tabela 10. Liczba kobiet i mężczyzn w gminie Bełżyce w latach 2005-2013. ....	34
Tabela 11. Urodzenia żywe i zgony w latach 2005-2013. ....	35
Tabela 12. Średnia wieku mieszkańców w gminie Bełżyce w latach 2009-2013. ....	35
Tabela 13. Charakterystyka zaludnienia na terenie gminy Bełżyce w 2014 roku.....	36
Tabela 14. Struktura wykształcenia w województwie lubelskim i powiecie lubelskim w 2002r i 2011 r. ....	38
Tabela 15. Struktura wykształcenia w gminie Bełżyce w podziale na płeć w 2002 r.....	39
Tabela 16. Gospodarstwa domowe wg liczby osób w 2002 roku. ....	39
Tabela 17. Rodzaj źródła utrzymania gospodarstw domowych w gminie Bełżyce.....	41
Tabela 18. Zasoby mieszkaniowe gminy Bełżyce w latach 2011 – 2013.....	42
Tabela 19. Liczba i kwoty wypłaconych dodatków mieszkaniowych w latach 2011 – 2013. ....	44
Tabela 20. Wykaz publicznych i niepublicznych placówek oświatowo-edukacyjnych na terenie gminy Bełżyce.....	44
Tabela 21. Porównanie wysokości subwencji oświatowej i wydatków na oświatę w gminie Bełżyce w PLN.....	50
Tabela 22. Inwestycje oraz projekty w sferze edukacyjno- oświatowej zrealizowane w latach 2009-2014. ....	52
Tabela 23. Liczebność beneficjentów Ośrodka Pomocy Społecznej w Bełżycach w latach 2012-2015.....	64
Tabela 24. Liczba i rodzaj świadczeń pobieranych przez beneficjentów Ośrodka Pomocy Społecznej w Bełżycach w latach 2012-2015. ....	64
Tabela 25. Liczba i rodzaj wsparcia udzielanego przez Ośrodek Pomocy Społecznej w Bełżycach w latach 2012-2015.....	65
Tabela 26. Przestępstwa i wykroczenia odnotowane na terenie gminy Bełżyce w latach 2012-2014.....	67
Tabela 27. Liczba zdarzeń (akcji ratowniczo-gaśniczych) w gminie Bełżyce w latach 2011-2014. ....	68
Tabela 28. Wydatki na ochronę przeciwpożarową (jednostki OSP) w gminie Bełżyce w latach 2011-2014. ....	69
Tabela 29. Wartość wskaźnika LHDI dla powiatu lubelskiego w roku 2010 i zmian pozycji w rankingu w porównaniu do 2007 r. ....	70
Tabela 30. Struktura użytkowania gruntów w gminie- stan na 31.12.2014.....	72
Tabela 31. Gospodarstwa rolne według grup obszarowych użytków rolnych na terenie Gminy Bełżyce w latach 2002 i 2012 .....	73
Tabela 32. Rodzaj zasiewów na terenie gminy Bełżyce. ....	74

## Gmina Bełżyce I STRATEGIA ROZWOJU NA LATA 2015 -2022



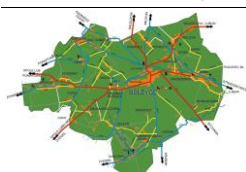
Urząd Miejski w Bełżycach  
 ul. Lubelska 3, 24-200 Bełżyce  
 Tel.: 81 517 27 28; Fax: 81 517 25 06  
 Email: [gmina@belzyce.pl](mailto:gmina@belzyce.pl)

Tabela 33. Wskaźniki dotyczące rozwoju przedsiębiorczości w gminach powiatu lubelskiego 2013 roku. ....	77
Tabela 34. Wykaz firm pozyskujących środki z UE. ....	82
Tabela 35. Potencjalna atrakcyjność inwestycyjna dla gospodarki narodowej oraz wybranych sekcji w powiecie lubelskim i gminie Bełżyce .....	100
Tabela 36. Budżet Gminy Bełżyce w latach 2011-2014. ....	102
Tabela 37. Struktura dochodów w PLN gminy Bełżyce w 2014 roku według działów klasyfikacji budżetowej.....	112
Tabela 38. Struktura dochodów gminy Bełżyce w latach 2008-2014 .....	113
Tabela 39. Struktura wydatków w PLN gminy Bełżyce według działów klasyfikacji budżetowej w 2014 roku. ....	117
Tabela 40. Struktura wydatków gminy Bełżyce według działów klasyfikacji budżetowej w latach 2008-2014 w ujęciu procentowym. ....	118
Tabela 41. Analiza SWOT dla gminy Bełżyce. ....	127
Tabela 42. Alokacja środków unijnych na osie priorytetowe RPO WL na lata 2014-2020 .....	161
Tabela 43. Alokacja środków unijnych na działania i poddziałania zaplanowane do wdrożenia w ramach PROW na lata 2014-2020 (w euro) .....	162

Rysunek 1. Stadion Miejski należący do obiektów CKFiS. ....	54
Rysunek 2. Sala gimnastyczna należąca do obiektów CKFiS. ....	55
Rysunek 3. Kort tenisowy należący do obiektów CKFiS. ....	55
Rysunek 4. Zespół boisk sportowych ORLIK 2012 należący do obiektów CKFiS. ....	56
Rysunek 5. Basen należący do obiektów CKFiS. ....	57
Rysunek 6. Hala sportowa należąca do obiektów CKFiS. ....	58
Rysunek 7. Chodelski Obszar Chronionego Krajobrazu .....	87
Rysunek 8. Klasyfikacja czynników wpływających na pozycje strategiczną gminy w metodzie SWOT.....	126

Mapa 1. Położenie administracyjne gminy Bełżyce na tle województwa lubelskiego. ....	9
Mapa 2. Położenie administracyjne gminy Bełżyce na tle powiatu lubelskiego. ....	10
Mapa 3. Drogi publiczne w gminie Bełżyce.....	11
Mapa 4. Położenie miasta Bełżyce oraz sołectw w gminie.....	16
Mapa 5. Chodelski Obszar Chronionego Krajobrazu – położenie.....	20
Mapa 6. Roczne promieniowanie całkowite na terenie województwa lubelskiego.....	96
Mapa 7. Usłonecznienie w ciągu roku na terenie województwa lubelskiego .....	96
Mapa 8. Strefy energetyczne wiatru w województwie lubelskim .....	97
Mapa 9. Zasoby wód geotermalnych w Polsce. ....	99
Mapa 10. Potencjalna atrakcyjność inwestycyjna gmin województwa lubelskiego.....	101

## Gmina Bełżyce I STRATEGIA ROZWOJU NA LATA 2015 -2022



Urząd Miejski w Bełżycach  
 ul. Lubelska 3, 24-200 Bełżyce  
 Tel.: 81 517 27 28; Fax: 81 517 25 06  
 Email: [gmina@belzyce.pl](mailto:gmina@belzyce.pl)